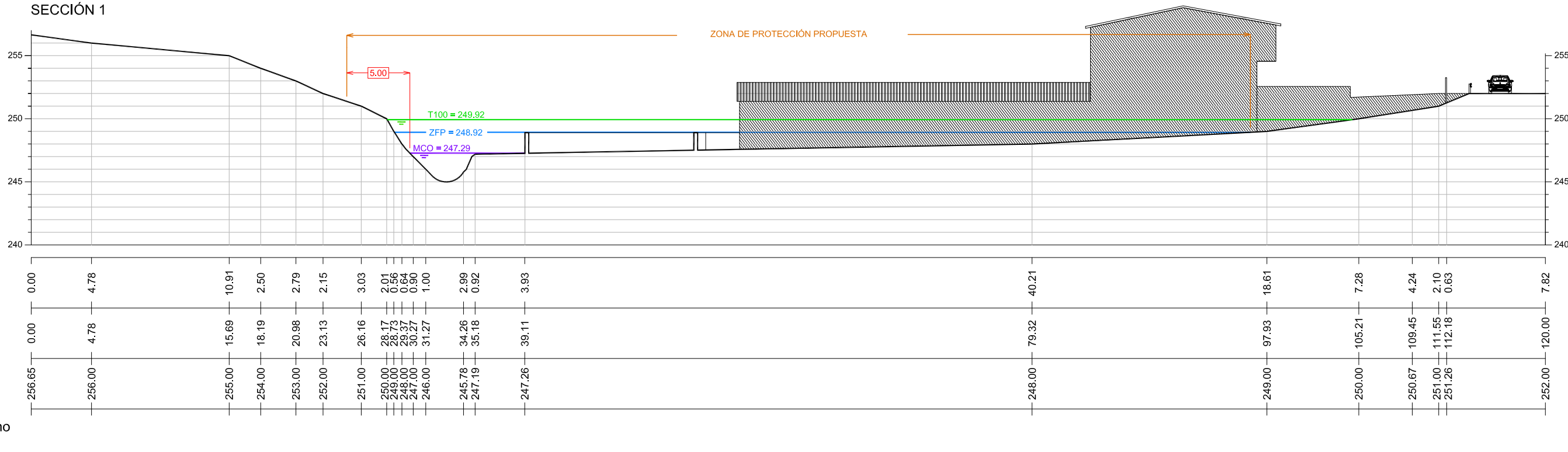


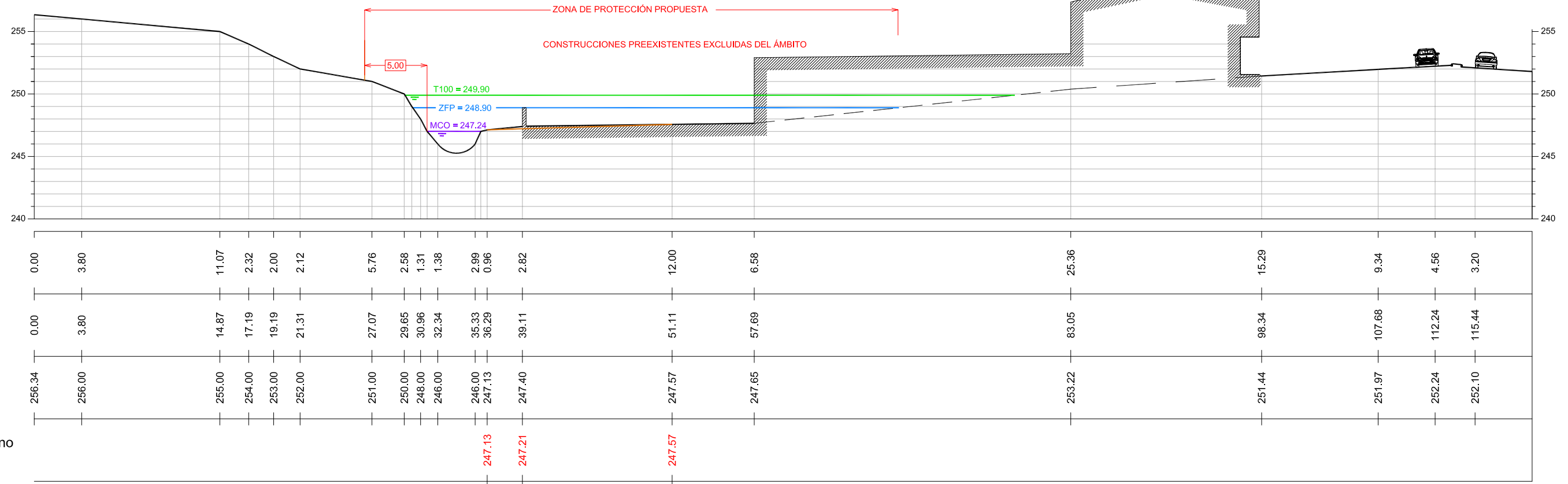
SECCIÓN 1




Distancias parciales	0.00	4.78	10.91	2.50	2.79	2.15	3.03	2.01	0.56	0.64	0.90	1.00	2.99	0.92	3.93	40.21	18.61	7.28	4.24	2.10	0.63	7.82	
Distancias a origen	0.00	4.78	15.69	18.19	20.98	23.13	26.16	28.17	28.73	29.37	30.27	31.27	34.26	35.18	39.11	79.32	97.93	105.21	109.45	111.55	112.18	120.00	
Cotas de terreno actual	256.65	256.00	255.00	254.00	253.00	252.00	251.00	250.00	249.00	248.00	247.00	246.00	245.78	247.19	247.26	248.00	249.00	250.00	250.67	251.00	251.26	252.00	
Cotas de terreno modificado																							

REV.	DATA	OBXECTO REVISION	REALIZADO	COMPROBADO
PROMOTOR: Xestión do Solo de Galicia-Xestur, S.A. N.E.: 14.336				
PROXECTO: M.P. PROXECTO SECTORIAL DO POLIGONO INDUSTRIAL DE A PASAXE				
CONSULTOR:		AUTORES DO PROXECTO: ALBERTO SÁNCHEZ MARTÍN XAQUÍN BERRIO RAPOSO		
TITULO DO PLANO: RESTITUCIÓN DA CANLE NATURAL DO RÍO ZAMÁNS		ESCALA: A1 1:175 A3 1:350	DATA: SETEMBRO 2,015	
Nº PLANO: 2.18		FOLLA 1 DE 3		

SECCIÓN 2



SECCIÓN 3



REV.	DATA	OBXECTO REVISION	REALIZADO	COMPROBADO

PROMOTOR: **Xestión do Solo de Galicia-Xestur, S.A.**

PROXECTO: **M.P. PROXECTO SECTORIAL DO POLIGONO INDUSTRIAL DE A PASAXE**

CONSULTOR: **idom**

AUTORES DO PROXECTO: **ALBERTO SANCHEZ MARTIN**, **XAQUEN BERRIOA RAPOSO**

TITULO DO PLANO: **RESTITUCIÓN DA CANLE NATURAL DO RÍO ZAMÁNS**

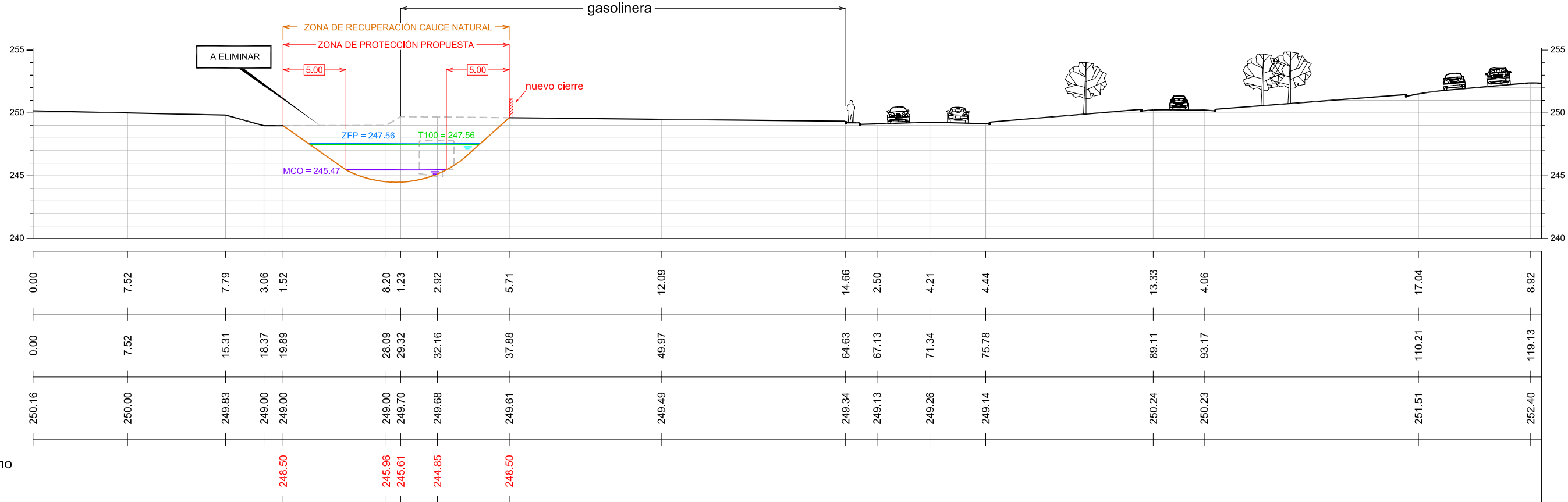
ESCALA: **A1 1:175**, **A3 1:350**

DATA: **SETEMBRO 2,015**

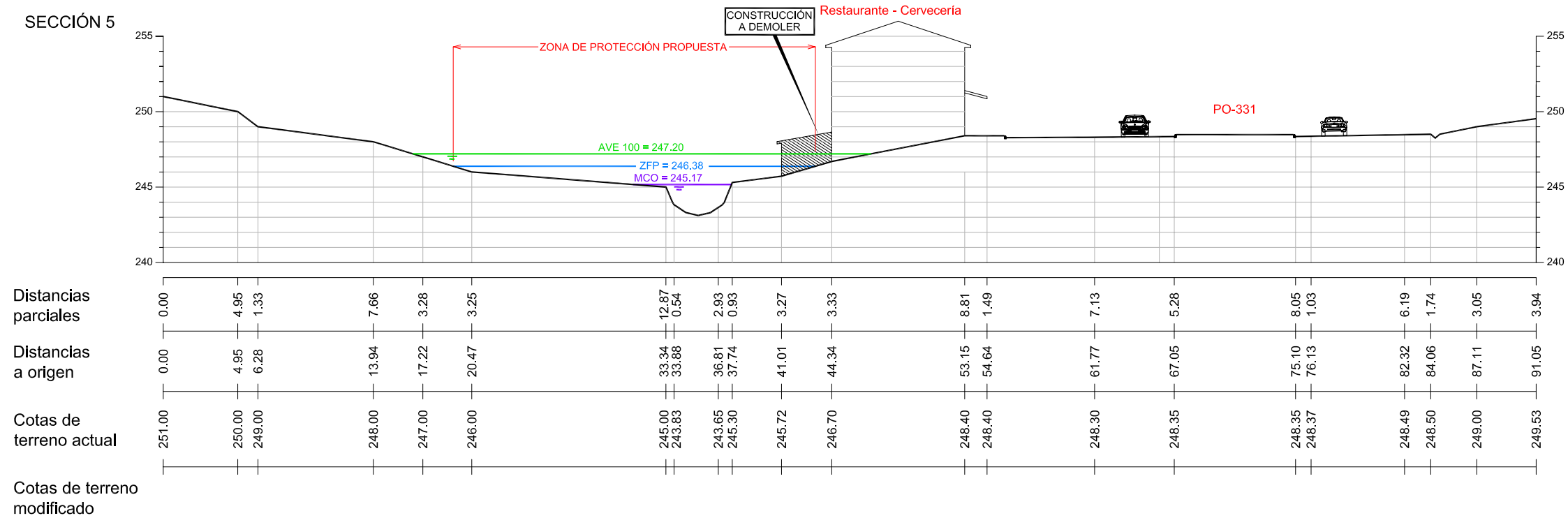
Nº PLANO: **2.18**

FOLLA **2** DE **3**

SECCIÓN 4



SECCIÓN 5



REV.	DATA	OBXECTO REVISION	REALIZADO	COMPROBADO

PROMOTOR: **Xestión do Solo de Galicia-Xestur, S.A.**
XESTUR

PROXECTO: **M.P. PROXECTO SECTORIAL DO POLIGONO INDUSTRIAL DE A PASAXE** N.E.: 14.336

CONSULTOR: **idom** AUTORES DO PROXECTO: **ALBERTO SANCHEZ MARTIN** **XAGUER BERRIO RAPOSO**

TITULO DO PLANO: **RESTITUCIÓN DA CANLE NATURAL DO RÍO ZAMÁNS** ESCALA: A1 1:175 A3 1:350 DATA: **SETEMBRO 2,015**

Nº PLANO: 2.18 FOLLA 3 DE 3