

ANEJO REPORTAJE FOTOGRÁFICO

ÍNDICE

1. COLECTOR 2 POLÍGONO	1
2. COLECTOR 1 POLÍGONO	1
3. COLECTOR INTERCEPTOR SEIXEDO	2
4. TANQUE DE TORMENTAS DE SEIXEDO EXISTENTE	3
5. ESTACIÓN DE BOMBEO DE SABÓN EXISTENTE	4
6. IMPULSIÓN SABÓN.....	4
7. COLECTOR INTERCEPTOR SUEVOS	5
8. COLECTOR INTERCEPTOR DE SABÓN	7

APÉNDICE 1: PLANOS



CVE: RFP7RzOaa2

Verificación: <https://sede.xunta.gal/cve>



INSTITUTO GALLEGO
DA VIVENDA E SOLO

Diligencia pola que se fai constar que o documento coñecido co enviado a
exposición pública

Xefe de servizo de Planificación e Ordenación do Solo, Alberto Feijoo Rodríguez



CVE: RFP7RzOaa2
Verificación: <https://sede.xunta.gal/cve>



Diligencia pola que se fai constar que o documento coñecido co enviado a
exposición pública
Xefe de servizo de Planificación e Ordenación do Solo, Alberto Feijoo Rodríguez



CVE: RFP7RzOaa2
Verificación: <https://sede.xunta.gal/cve>



Diligencia pola que se fai constar que o documento coñecido co enviado a
exposición pública
Xefe de servizo de Planificación e Ordenación do Solo, Alberto Feijoo Rodríguez

1. COLECTOR 2 POLÍGONO



FOTO 01 (Conexión 2 a pozo existente en el Polígono de Morás)



FOTO 02 (Inicio del trazado del colector a la salida del Polígono Morás)



FOTO 07 04 (Trazado colector)



FOTO 08 04 (Trazado colector)



FOTO 03 (Trazado colector)



FOTO 04 (Trazado colector)



FOTO 0904 (Trazado colector)



FOTO 10 04 (Trazado colector)

2. COLECTOR 1 POLÍGONO



FOTO 05 (Conexión 1 a pozo existente en el Polígono de Morás)



FOTO 06 (Conexión 1 a pozo existente en el Polígono de Morás)



FOTO 11 (Trazado colector; paso inferior AC-551)



FOTO 12 (Trazado colector; red saneamiento existente)



FOTO 13 (Trazado colector; red de saneamiento existente)



FOTO 14 (Trazado colector; red de saneamiento existente y cruce con red de abastecimiento)



FOTO 19 (Trazado colector)



FOTO 20 (Trazado colector; cruce con red de gas)



FOTO 15 (Trazado colector)



FOTO 16 (Trazado colector; grapado sobre estrutura existente)



FOTO 21 (Trazado colector)



FOTO 22 (Trazado colector)

3. COLECTOR INTERCEPTOR SEIXEDO



FOTO 17 (Trazado colector; cruce con red de abastecimiento)



FOTO 18 (Trazado colector)



FOTO 23 (Trazado colector)



FOTO 24 (Trazado colector; cruce con red de gas)



FOTO 25 (Trazado colector)



FOTO 26 (Trazado colector; parque infantil Seixedo)



FOTO 27 (Trazado colector; parque infantil Seixedo)



FOTO 28 (Trazado colector)



FOTO 29 (Trazado colector)



FOTO 30 (Trazado colector)

4. TANQUE DE TORMENTAS DE SEIXEDO EXISTENTE



FOTO 31 (Planta general)



FOTO 32 (Planta general)



FOTO 33 (Conducción de alivio; clapeta existente)



FOTO 34 (Canales de By-pass y de entrada al tanque)




FOTO 35 (Canales de By-pass y de entrada al tanque; tamiza aliviadero)



FOTO 36 (Cámara de retención y grupo de bombeo)

5. ESTACIÓN DE BOMBEO DE SABÓN EXISTENTE



FOTO 43 (Planta general)



FOTO 44 (Planta general)



FOTO 45 (Instalaciones e equipos)



FOTO 46 (Instalaciones e equipos)



FOTO 47 (Instalaciones e equipos)



FOTO 48 Instalaciones e equipos)

6. IMPULSIÓN SABÓN



FOTO 49 (Trazado impulsión; inicio en estación de bombeo de Sabón)



FOTO 50 (Trazado impulsión)



FOTO 51 (Trazado impulsión; red de saneamiento existente)



FOTO 52 (Trazado impulsión)



FOTO 53 (Trazado impulsión)



FOTO 54 (Trazado impulsión; cruces con redes de abastecimiento, saneamiento y gas)

7. COLECTOR INTERCEPTOR SUEVOS



FOTO 55 (Trazado impulsión)



FOTO 56 (Trazado impulsión)



FOTO 61(Trazado colector)



FOTO 62 (Trazado colector)



FOTO 57 (Trazado impulsión)



FOTO 58 (Trazado impulsión)




FOTO 63 (Trazado colector)



FOTO 64(Trazado colector)



FOTO 59 (Trazado impulsión; pozo descarga impulsión y comienzo del colector de Suevos; cruce con red de abastecimiento)



FOTO 60 (Trazado impulsión; pozo descarga impulsión y comienzo del colector de suevos)



FOTO 65(Trazado colector)



FOTO 66 (Trazado colector; cruce con red de abastecimiento)



FOTO 67 (Trazado colector)



FOTO 68 (Trazado colector)



FOTO 73 (Trazado colector; cruce autovía AC-15)



FOTO 74 (Trazado colector; cruce autovía AC-15)



FOTO 69 (Trazado colector)



FOTO 70 (Trazado colector)



FOTO 75 (Trazado colector)



FOTO 76 (Trazado colector)



FOTO 71 (Trazado colector)



FOTO 72 (Trazado colector)



FOTO 77 (Trazado colector)



FOTO 78 (Trazado colector; cruce con línea eléctrica de MT)



FOTO 79 (Trazado colector)



FOTO 80 (Trazado colector)



FOTO 81 (Trazado colector)



FOTO 82 (Conexión con arqueta de carga del sifón de Bens)

8. COLECTOR INTERCEPTOR DE SABÓN



FOTO 1. Comienzo del trazado desde la rotonda de entrada al Polígono se Sabón.



FOTO 2. Avda. da Praia.




FOTO 3. Cruce coa primeira estrada perpendicular a esta avenida.



FOTO 4. Servicios afectados en arcén.



FOTO 5. Avance.



FOTO 6. Se han realizado algunas pequeñas reposiciones de firme en la calzada.



FOTO 7. Siguiete cruce.



FOTO 8. Reposición en calzada.



	
FOTO 25. Cruce de líneas de Media y Alta Tensión a la altura de Fiberglas.	FOTO 26. Detalle.
	
FOTO 27. Tramo final.	FOTO 28. Llegada al pozo de bombeo de Sabón.



CVE: RFP7RzOaa2

Verificación: <https://sede.xunta.gal/cve>



INSTITUTO GALLEGO
DA VIVENDA E SOLO

Diligencia pola que se fai constar que o documento coñecido co enviado a
exposición pública

Xefe de servizo de Planificación e Ordenación do Solo, Alberto Feijoo Rodríguez

APÉNDICE Nº1: PLANOS





CVE: RFP7RzOaa2

Verificación: <https://sede.xunta.gal/cve>



INSTITUTO GALEGO
DA VIVENDA E SOLO

Diligencia pola que se fai constar que o documento coñecido co enviado a
exposición pública

Xefe de servizo de Planificación e Ordenación do Solo: Alberto Feijoo Rodríguez



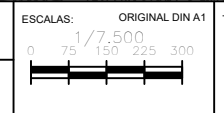
LA DIRECCIÓN DEL PROYECTO:
XESTUR, S.A.



INGENIERO AUTOR DEL PROYECTO:
D. MANUEL QUINTANA LOPEZ

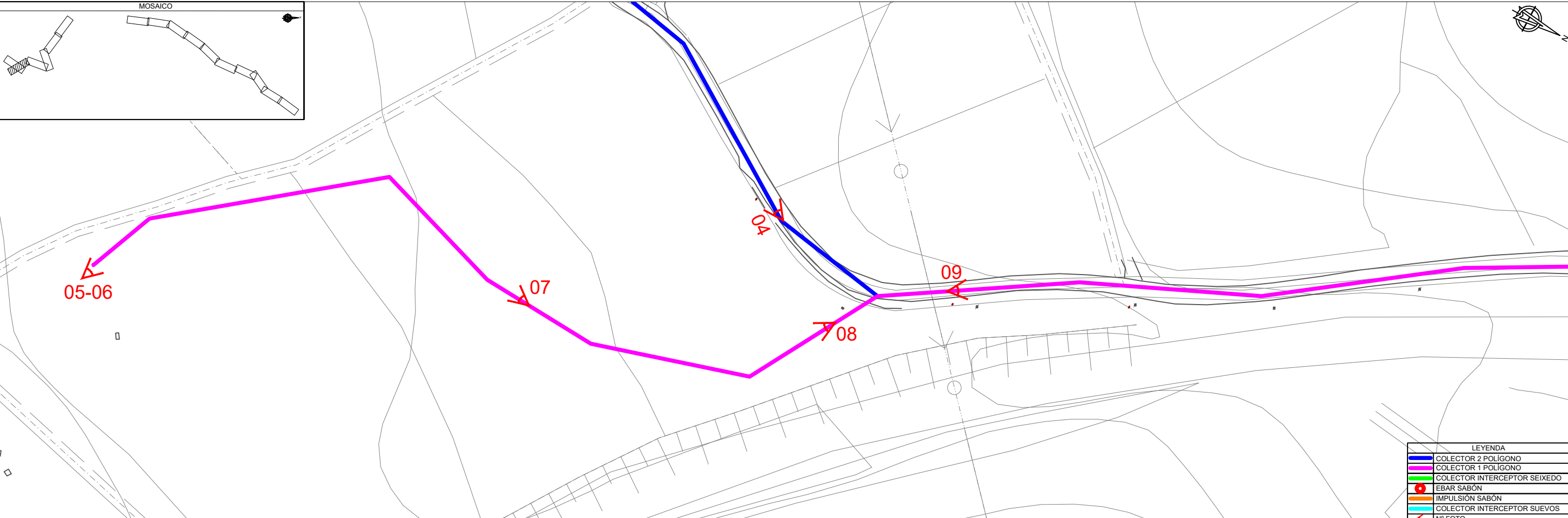
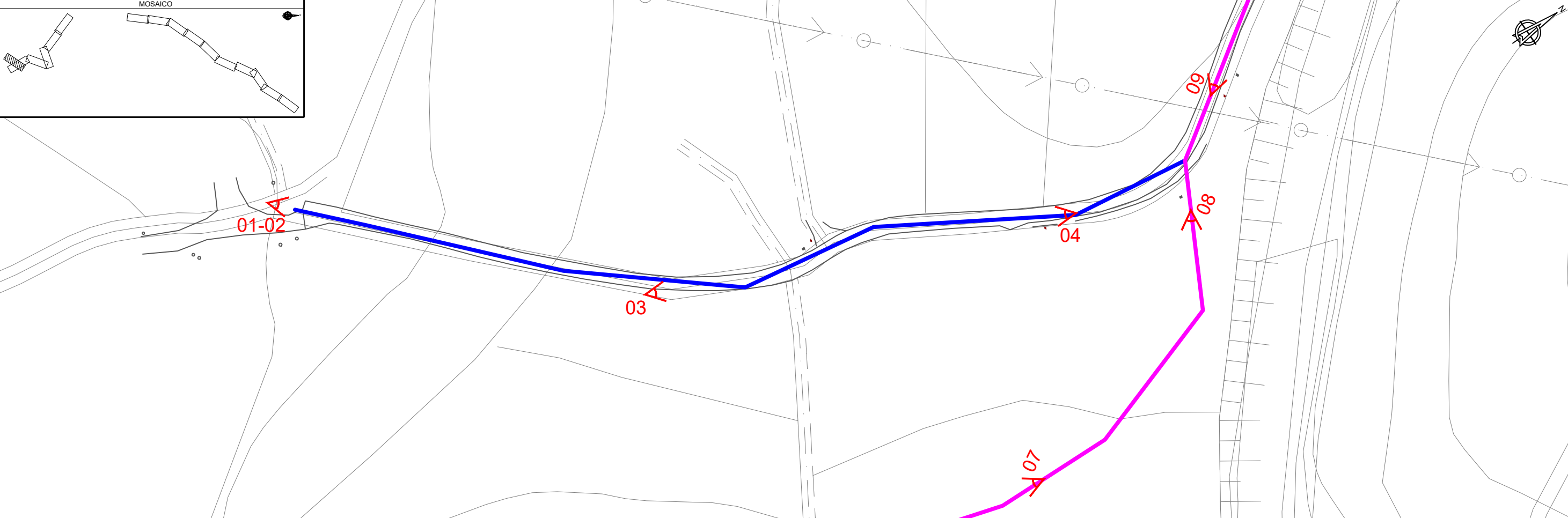
TÍTULO DEL PROYECTO:
PROXECTO DE CONEXIÓN EXTERIOR DE SANEAMENTO DO PARQUE DE ACTIVIDADES ECONÓMICAS DE ARTEIXO

FECHA:
JULIO 2018
CLAVE:

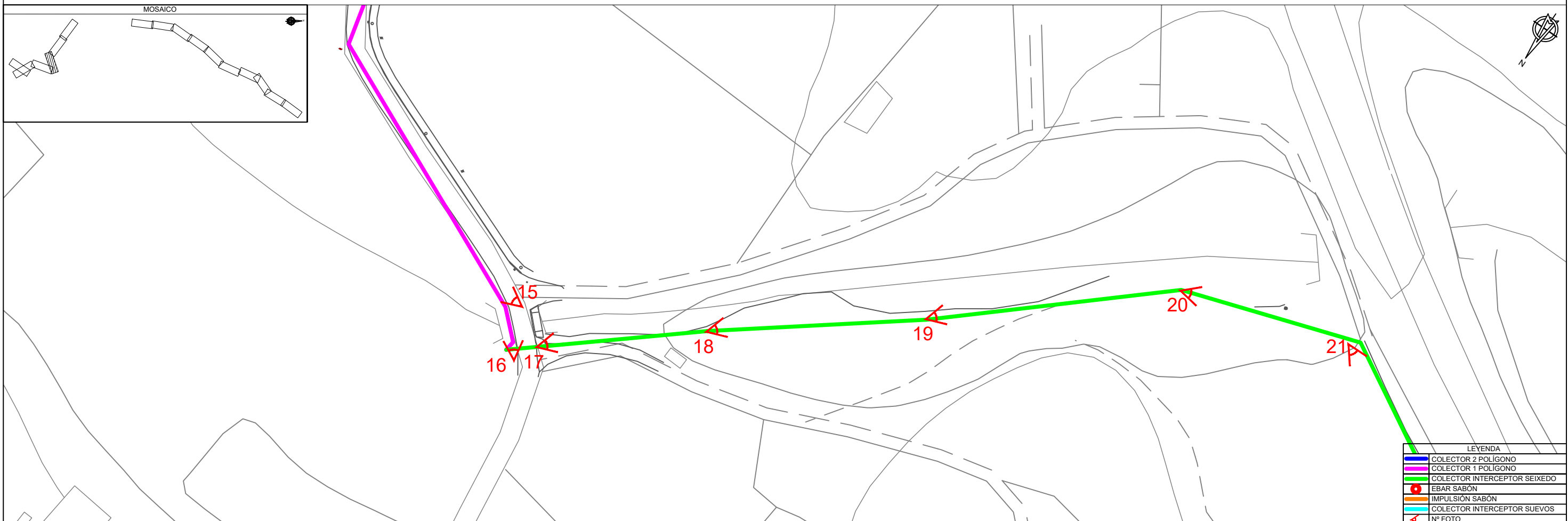
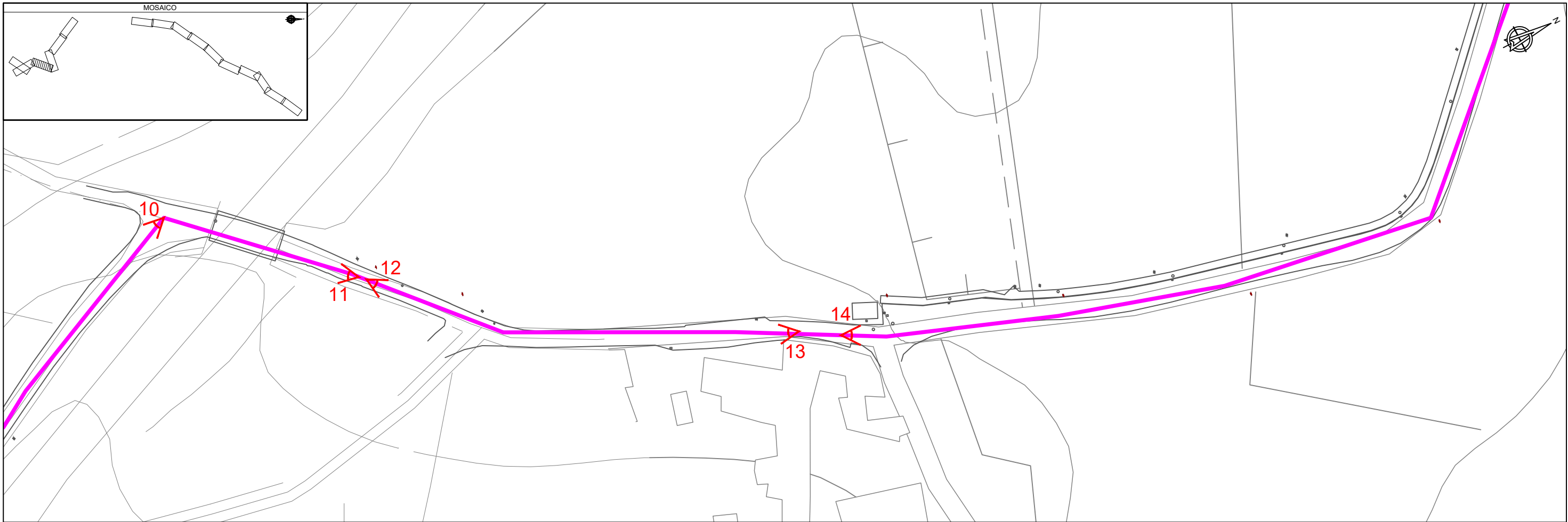


TÍTULO DEL PLANO:
REPORTAJE FOTOGRÁFICO MOSAICO PLANTA GENERAL

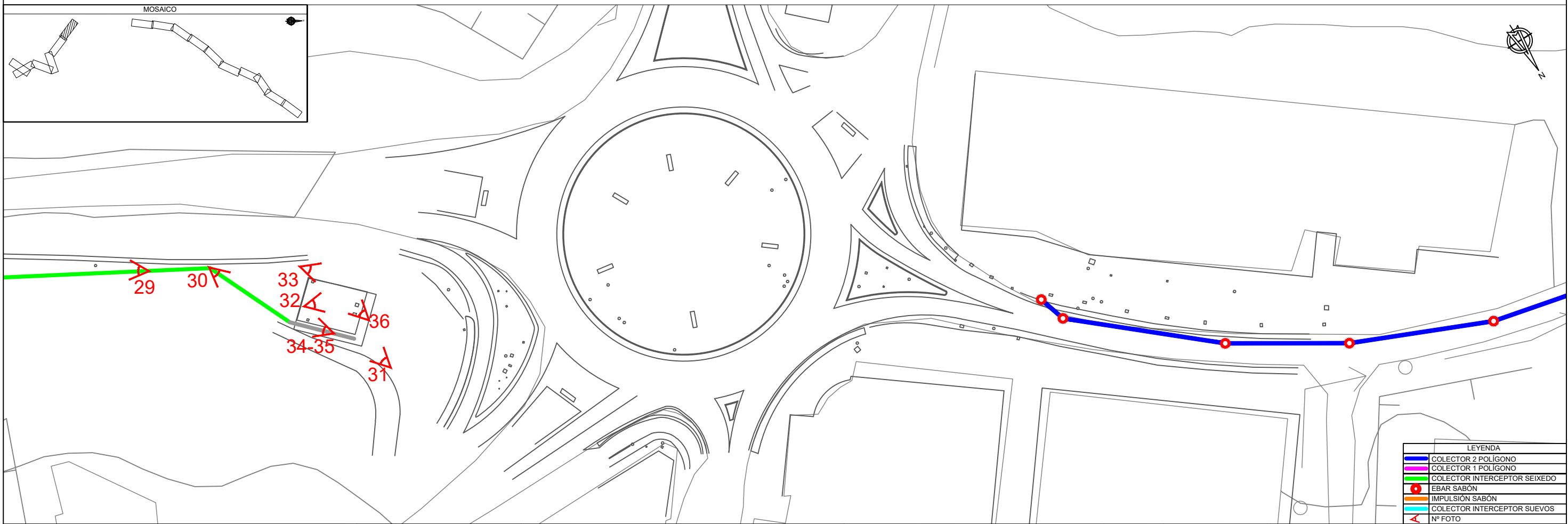
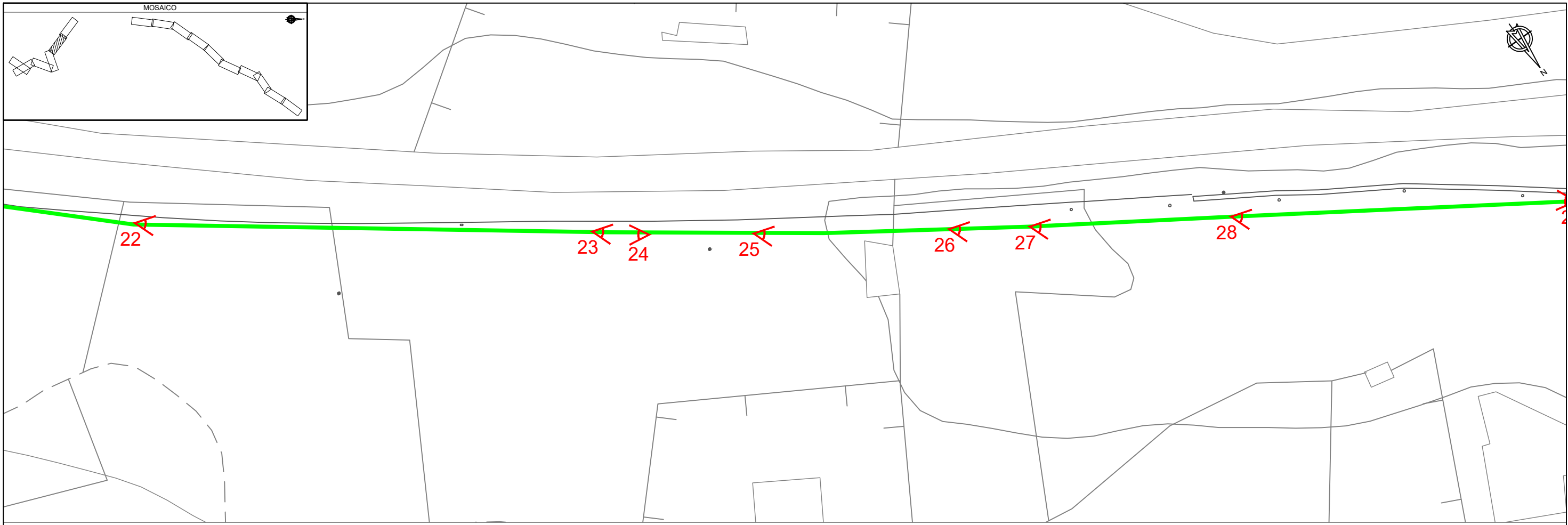
PLANO Nº:
01
HOJA 1 DE 11



LEYENDA	
	COLECTOR 2 POLIGONO
	COLECTOR 1 POLIGONO
	COLECTOR INTERCEPTOR SEIXEDO
	EBAR SABÓN
	IMPULSIÓN SABÓN
	COLECTOR INTERCEPTOR SUEVOS
	Nº FOTO



LEYENDA	
	COLECTOR 2 POLIGONO
	COLECTOR 1 POLIGONO
	COLECTOR INTERCEPTOR SEIXEDO
	EBAR SABÓN
	IMPULSIÓN SABÓN
	COLECTOR INTERCEPTOR SUEVOS
	Nº FOTO

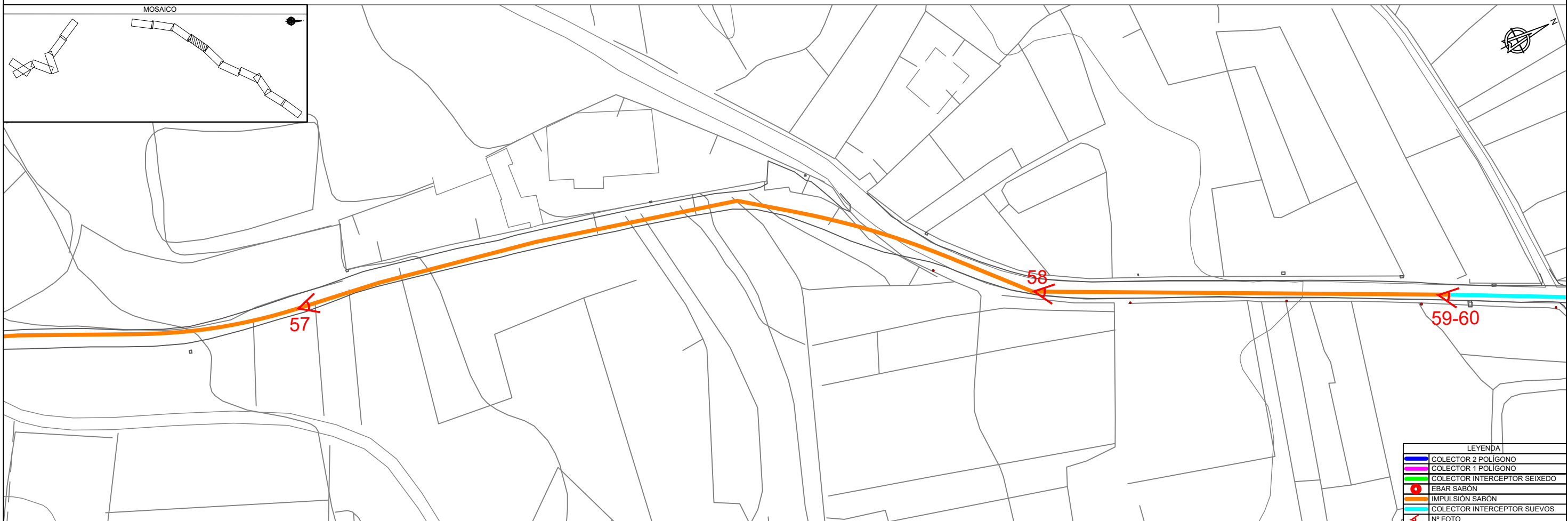
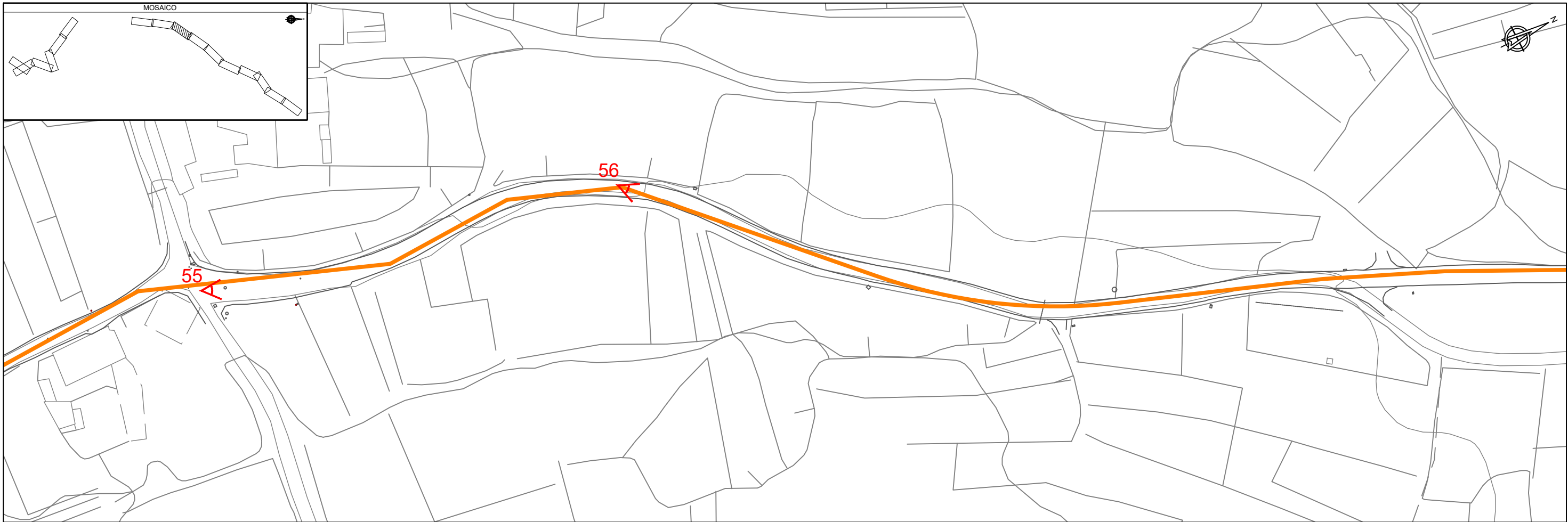


LEYENDA	
	COLECTOR 2 POLIGONO
	COLECTOR 1 POLIGONO
	COLECTOR INTERCEPTOR SEIXEDO
	EBAR SABÓN
	IMPULSIÓN SABÓN
	COLECTOR INTERCEPTOR SUEVOS
	Nº FOTO

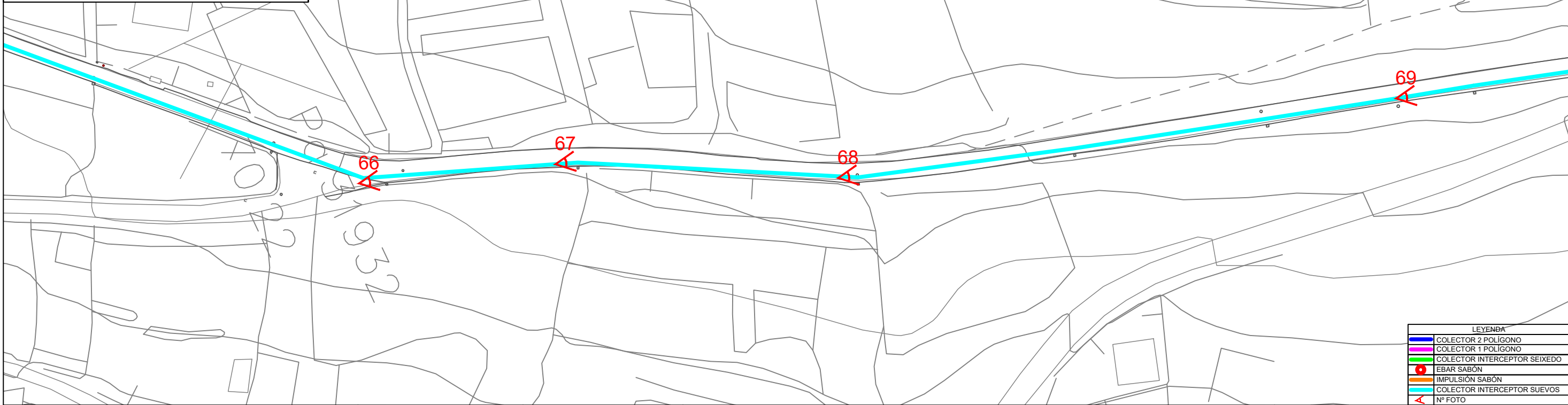
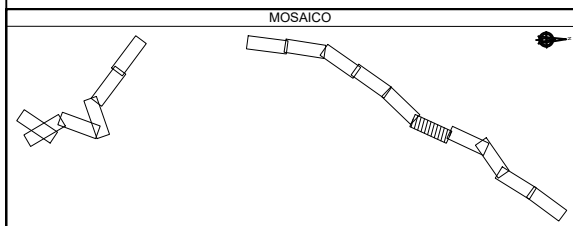
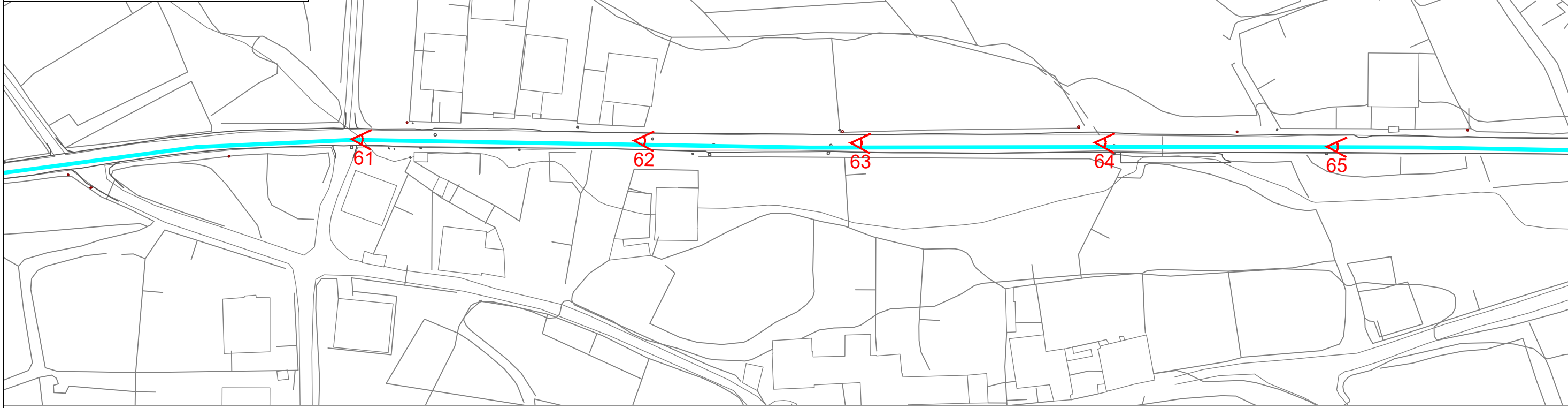
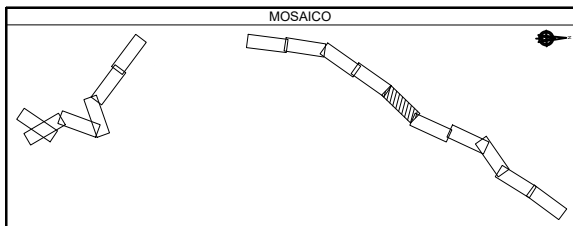




LEYENDA	
	COLECTOR 2 POLIGONO
	COLECTOR 1 POLIGONO
	COLECTOR INTERCEPTOR SEIXEDO
	EBAR SABÓN
	IMPULSIÓN SABÓN
	COLECTOR INTERCEPTOR SUEVOS
	Nº FOTO



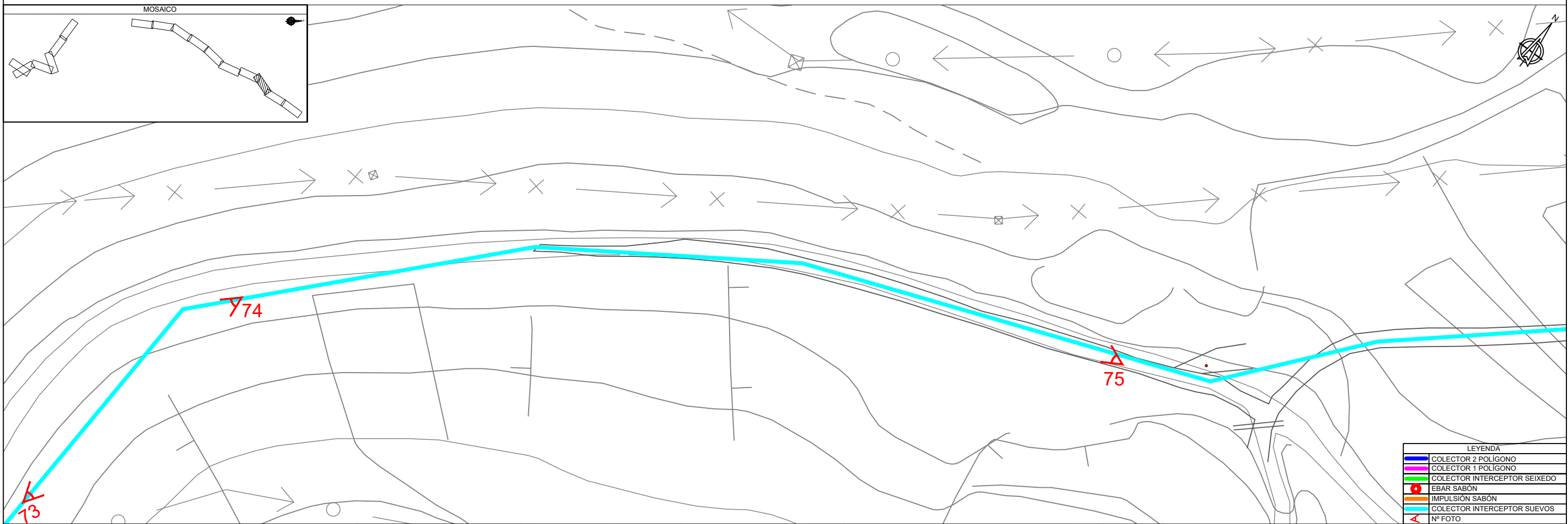
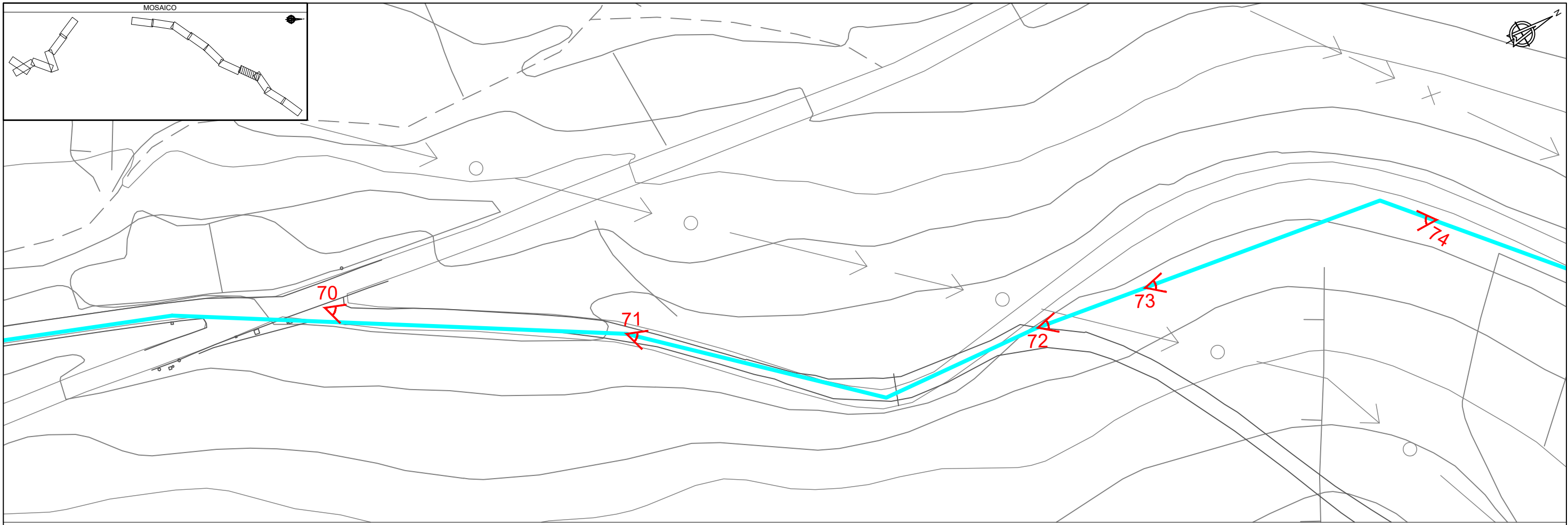
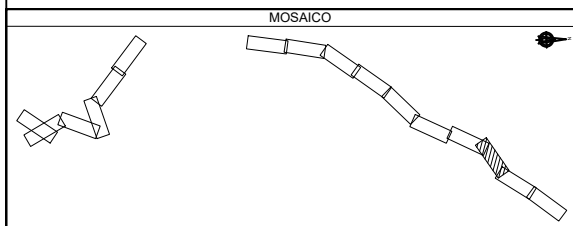
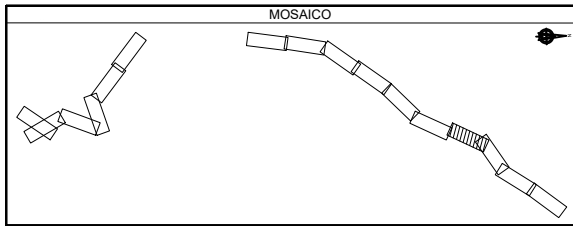
LEYENDA	
	COLECTOR 2 POLIGONO
	COLECTOR 1 POLIGONO
	COLECTOR INTERCEPTOR SEIXEDO
	EBAR SABÓN
	IMPULSIÓN SABÓN
	COLECTOR INTERCEPTOR SUEVOS
	Nº FOTO



LEYENDA	
	COLECTOR 2 POLIGONO
	COLECTOR 1 POLIGONO
	COLECTOR INTERCEPTOR SEIXEDO
	EBAR SABÓN
	IMPULSIÓN SABÓN
	COLECTOR INTERCEPTOR SUEVOS
	Nº FOTO

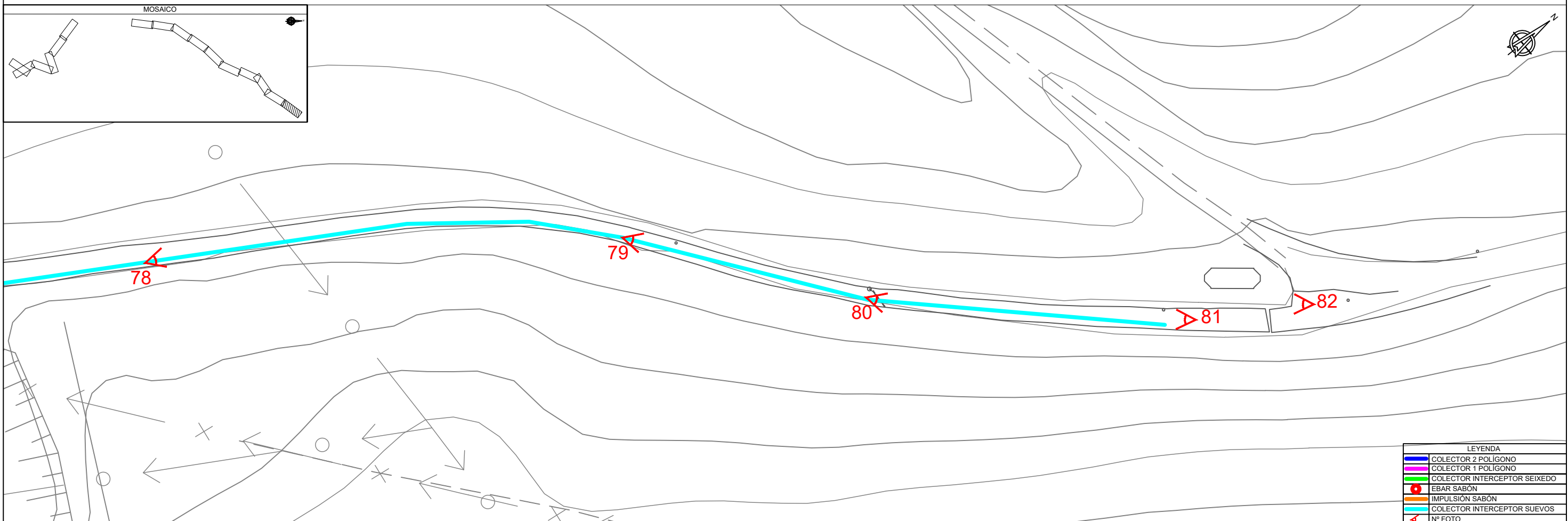
			LA DIRECCIÓN DO PROYECTO:	EMPRESA CONSULTORA:	INGENIERO AUTOR DO PROYECTO:	TÍTULO DO PROYECTO:	FECHA:	ESCALAS:	TÍTULO DO PLANO:	PLANO Nº:
			XESTUR, S.A.		D. MANUEL QUINTANA LOPEZ	PROXECTO DE CONEXIÓN EXTERIOR DE SANEAMENTO DO PARQUE DE ACTIVIDADES ECONÓMICAS DE ARTEIXO	JULIO 2018	ORIGINAL DIN A1 1/500	REPORTAJE FOTOGRAFICO PLANTA GENERAL	01





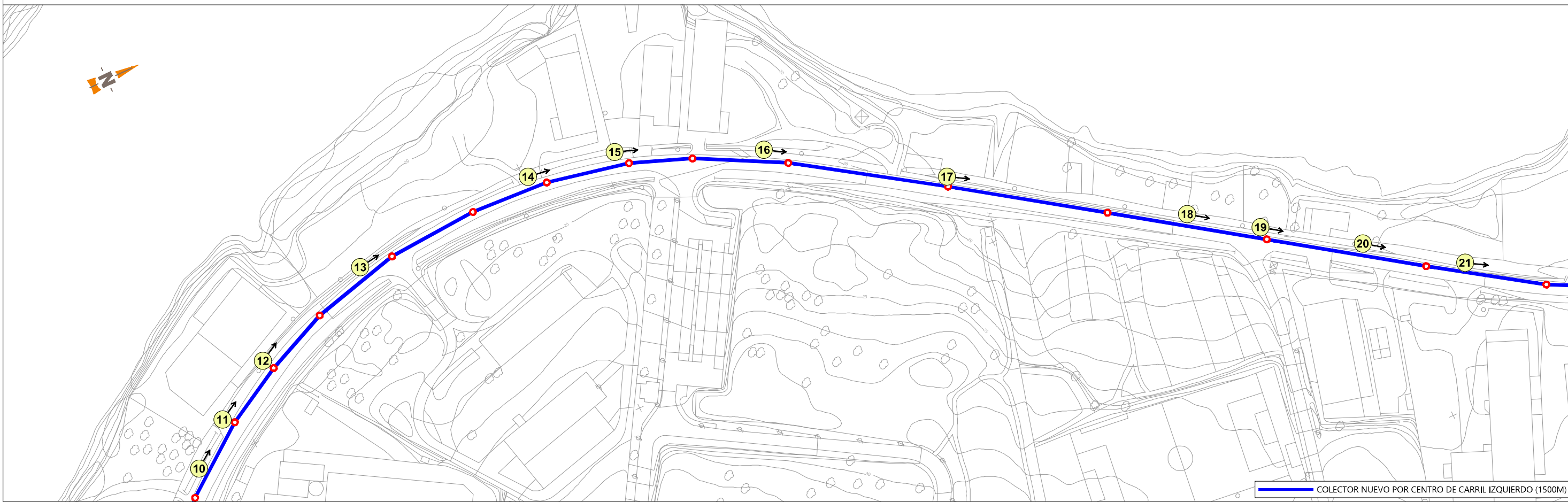
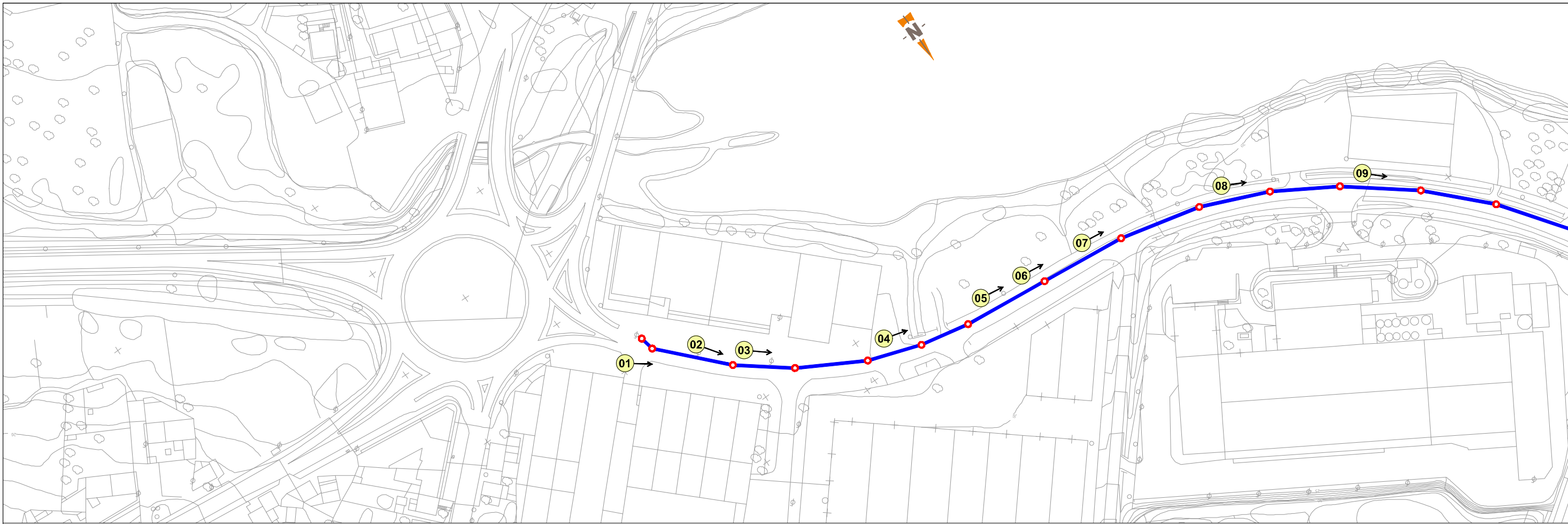
LEYENDA	
	COLECTOR 2 POLIGONO
	COLECTOR 1 POLIGONO
	COLECTOR INTERCEPTOR SEIXEDO
	EBAR SABÓN
	IMPULSIÓN SABÓN
	COLECTOR INTERCEPTOR SUEVOS
	Nº FOTO

			LA DIRECCIÓN DEL PROYECTO: XESTUR, S.A.	EMPRESA CONSULTORA: 	INGENIERO AUTOR DEL PROYECTO: 	TÍTULO DEL PROYECTO: PROXECTO DE CONEXIÓN EXTERIOR DE SANEAMENTO DO PARQUE DE ACTIVIDADES ECONÓMICAS DE ARTEIXO	FECHA: JULIO 2018 CLAVE:	ESCALAS: ORIGINAL DIN A1 	TÍTULO DEL PLANO: REPORTAJE FOTOGRÁFICO PLANTA GENERAL	PLANO Nº: 01 HOJA 8 DE 11
--	--	--	--	-------------------------	-----------------------------------	---	--------------------------------	------------------------------	---	--



LEYENDA	
	COLECTOR 2 POLIGONO
	COLECTOR 1 POLIGONO
	COLECTOR INTERCEPTOR SEIXEDO
	EBAR SABÓN
	IMPULSIÓN SABÓN
	COLECTOR INTERCEPTOR SUEVOS
	Nº FOTO

			LA DIRECCIÓN DEL PROYECTO: XESTUR, S.A.	EMPRESA CONSULTORA: 	INGENIERO AUTOR DEL PROYECTO: 	TÍTULO DEL PROYECTO: PROXECTO DE CONEXIÓN EXTERIOR DE SANEAMENTO DO PARQUE DE ACTIVIDADES ECONÓMICAS DE ARTEIXO	FECHA: JULIO 2018 CLAVE:	ESCALAS: ORIGINAL DIN A1 	TÍTULO DEL PLANO: REPORTAJE FOTOGRAFICO PLANTA GENERAL	PLANO Nº: 01 HOJA 9 DE 11
--	--	--	--	-------------------------	-----------------------------------	---	--------------------------------	------------------------------	---	--



COLECTOR NUEVO POR CENTRO DE CARRIL IZQUIERDO (1500M)

PROYECCIÓN U.T.M. ETRS89 HUSO 29



LA DIRECCIÓN DEL PROYECTO
 XESTUR, S.A.



EMPRESA CONSULTORA:
 INGENIERO AUTOR DEL PROYECTO:
 D. MANUEL QUINTANA LOPEZ

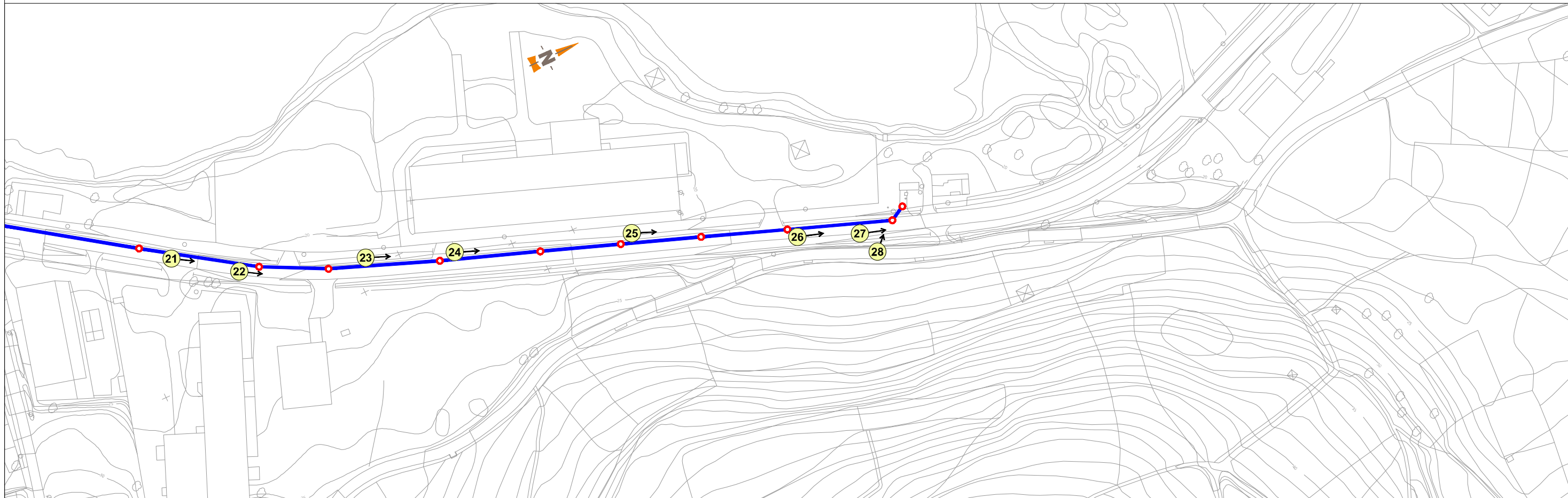
TÍTULO DEL PROYECTO:
PROXECTO DE CONEXIÓN EXTERIOR DE SANEAMENTO DO PARQUE DE ACTIVIDADES ECONÓMICAS DE ARTEIXO

FECHA:
 JULIO 2018
 CLAVE:



TÍTULO DEL PLANO:
 REPORTAJE FOTOGRÁFICO
 PLANTA INTERCEPTOR SABON

PLANO Nº:
 01
 HOJA 10 DE 11



PROYECCIÓN U.T.M. ETRS89 HUSO 29



LA DIRECCIÓN DEL PROYECTO
 XESTUR, S.A.

EMPRESA CONSULTORA:

INGENIERO AUTOR DEL PROYECTO:

 D. MANUEL QUINTANA LOPEZ

TÍTULO DEL PROYECTO:
**PROXECTO DE CONEXIÓN EXTERIOR DE SANEAMENTO
 DO PARQUE DE ACTIVIDADES ECONÓMICAS DE ARTEIXO**

FECHA:
 JULIO 2018
 CLAVE:

ESCALAS: ORIGINAL DIN A1

TÍTULO DEL PLANO
 REPORTAJE FOTOGRÁFICO
 PLANTA INTERCEPTOR SABON

PLANO Nº:
01
 HOJA 11 DE 11