

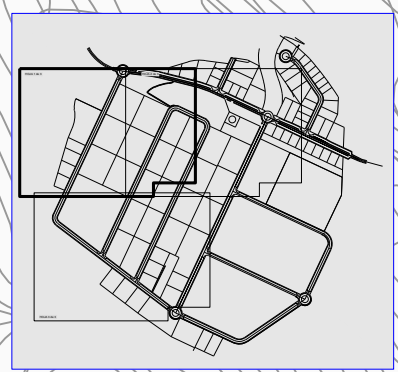
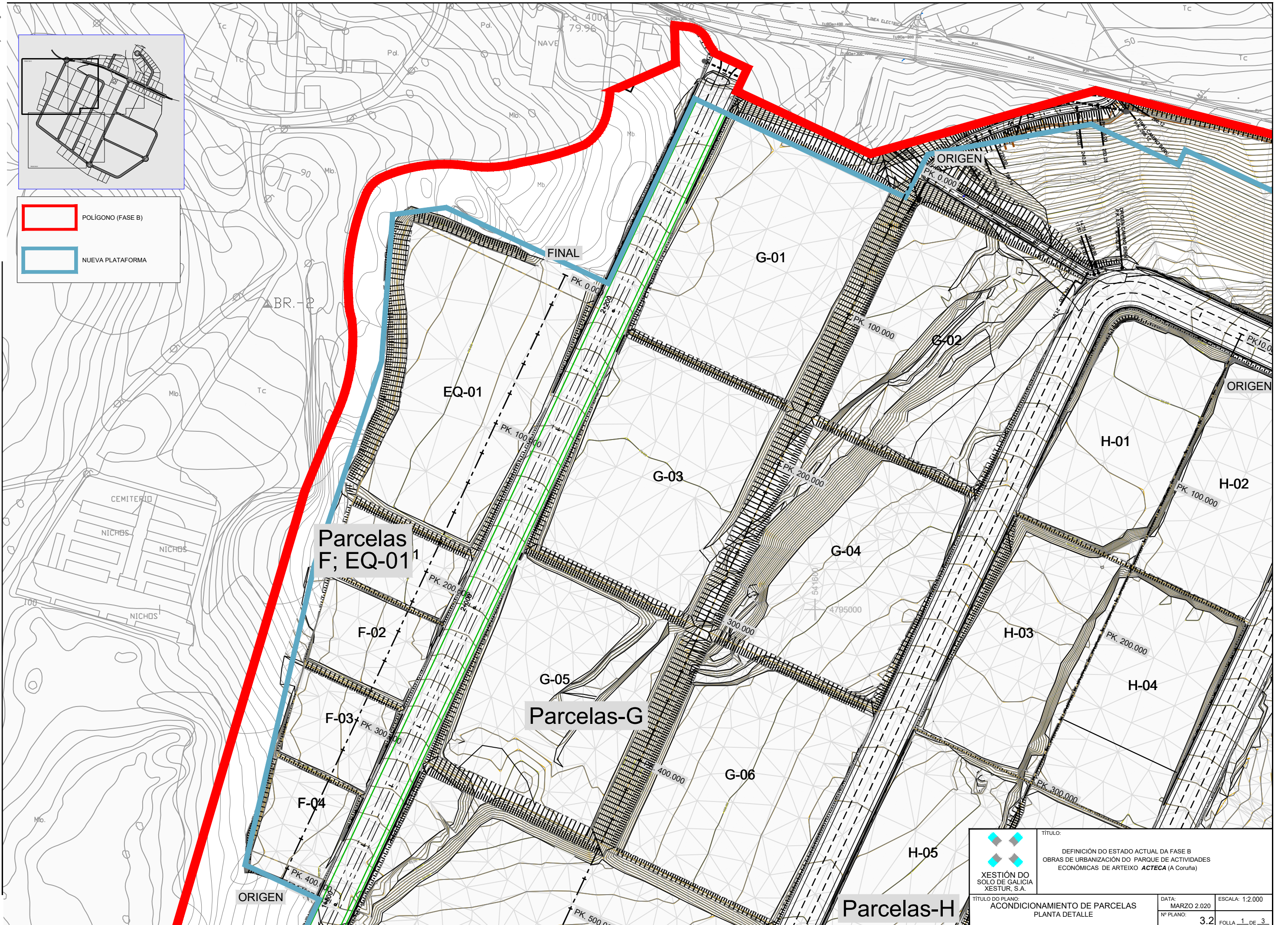
	POLÍGONO (FASE B)
	NUEVA PLATAFORMA

 XESTIÓN DO SOLO DE GALICIA XESTUR, S.A.	TÍTULO: DEFINIÇÃO DO ESTADO ACTUAL DA FASE B OBRAS DE URBANIZACIÓN DO PARQUE DE ACTIVIDADES ECONÓMICAS DE ARTEIXO ACTECA (A Coruña)	
	TÍTULO DO PLANO: ACONDICIONAMENTO DE PARCELAS PLANTA GENERAL	DATA: MARZO 2.020
	Nº PLANO: 3.1	FOLLA: 1 DE 1

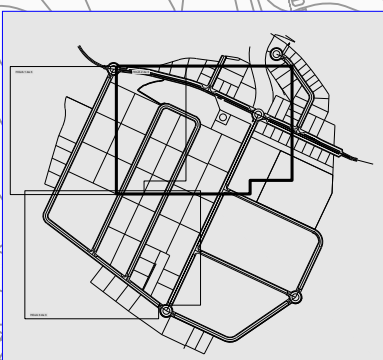
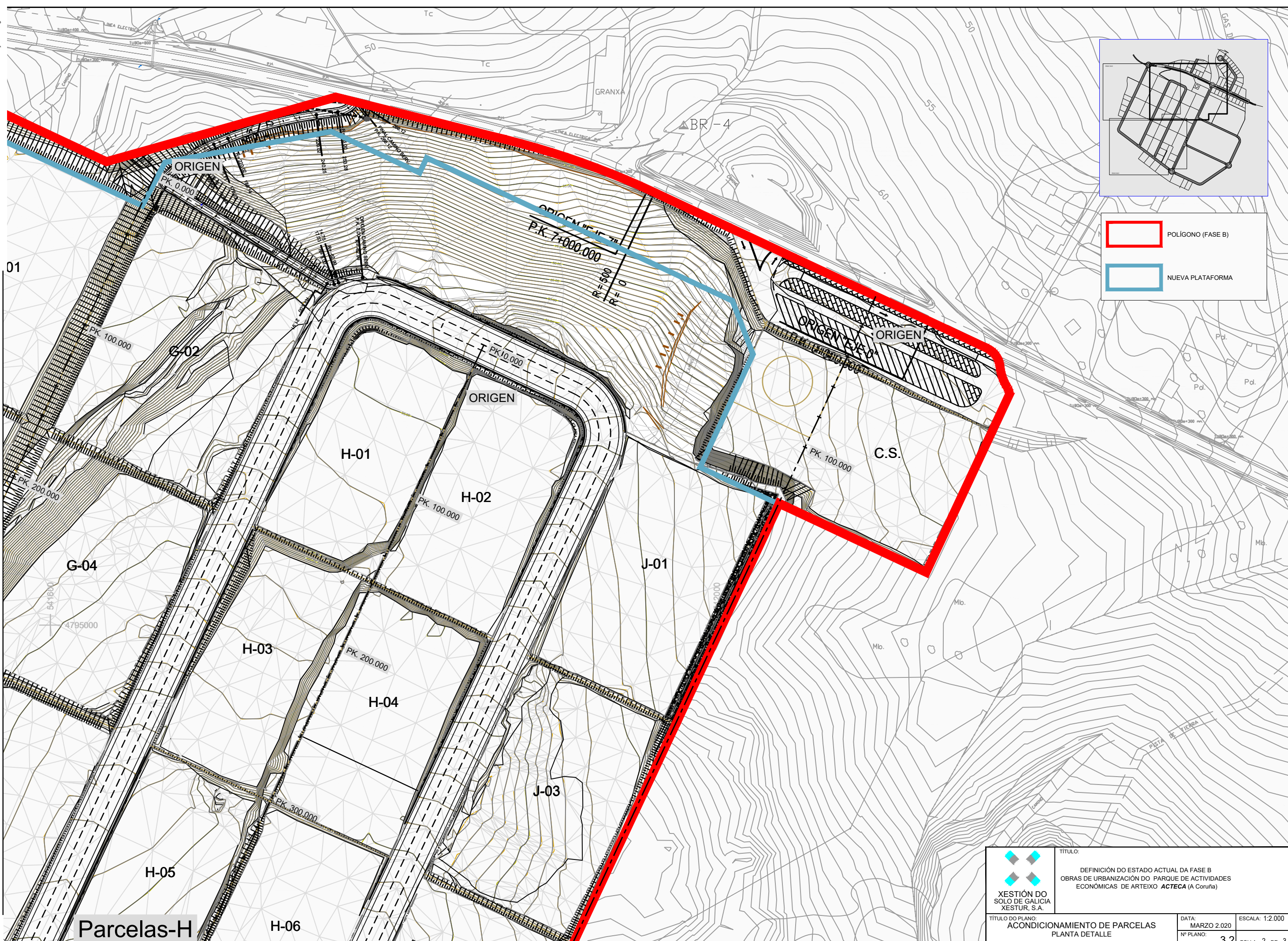


POLÍGONO (FASE B)

NUEVA PLATAFORMA



	TÍTULO:	DEFINICIÓN DO ESTADO ACTUAL DA FASE B OBRAS DE URBANIZACIÓN DO PARQUE DE ACTIVIDADES ECONÓMICAS DE ARTEIXO ACTECA (A Coruña)	
	TÍTULO DO PLANO:	DATA:	ESCALA:
XESTIÓN DO SOLO DE GALICIA XESTUR, S.A.		MARZO 2.020	1:2.000
ACONDICIONAMENTO DE PARCELAS PLANTA DETALLE		Nº PLANO:	FOLLA 1 DE 3
		3.2	



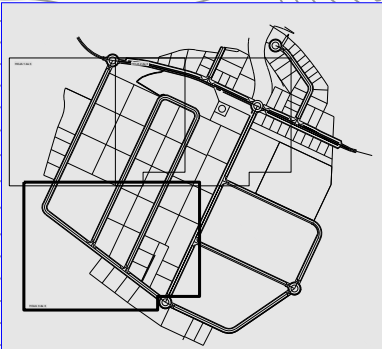
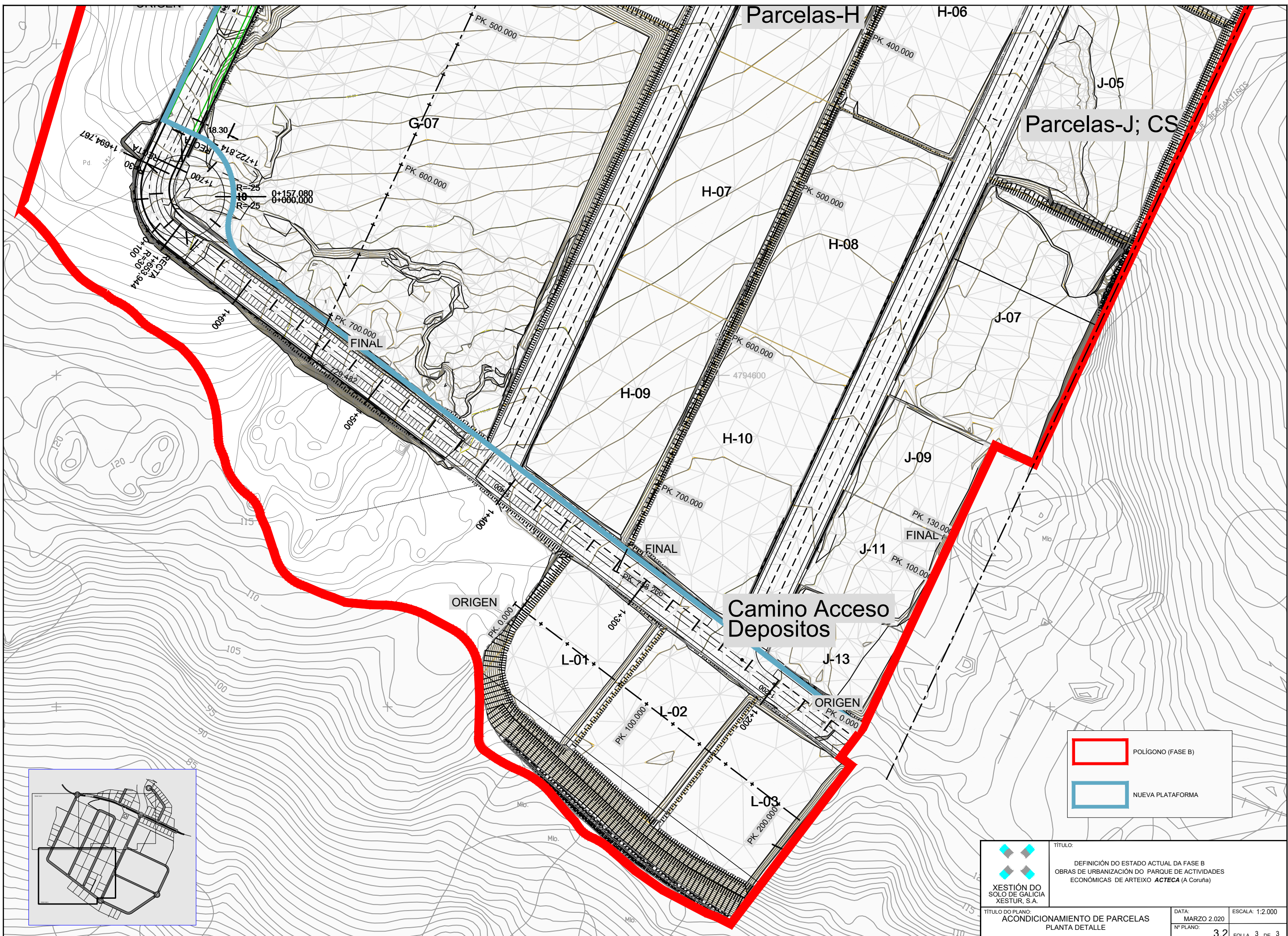
	POLIGONO (FASE B)
	NUEVA PLATAFORMA



01


Parcelas-H

<p>XESTIÓN DO SOLO DE GALICIA XESTUR, S.A.</p>	TÍTULO: DEFINIÇÃO DO ESTADO ACTUAL DA FASE B OBRAS DE URBANIZACIÓN DO PARQUE DE ACTIVIDADES ECONÓMICAS DE ARTEIXO ACTECA (A Coruña)	
	TÍTULO DO PLANO: ACONDICIONAMENTO DE PARCELAS PLANTA DETALLE	DATA: MARZO 2.020 Nº PLANO: 3.2

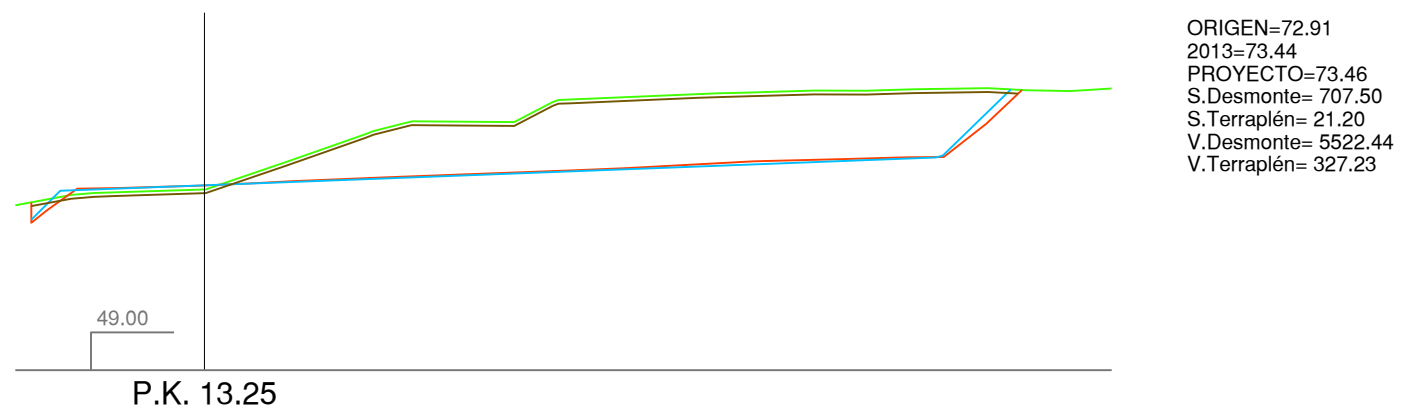
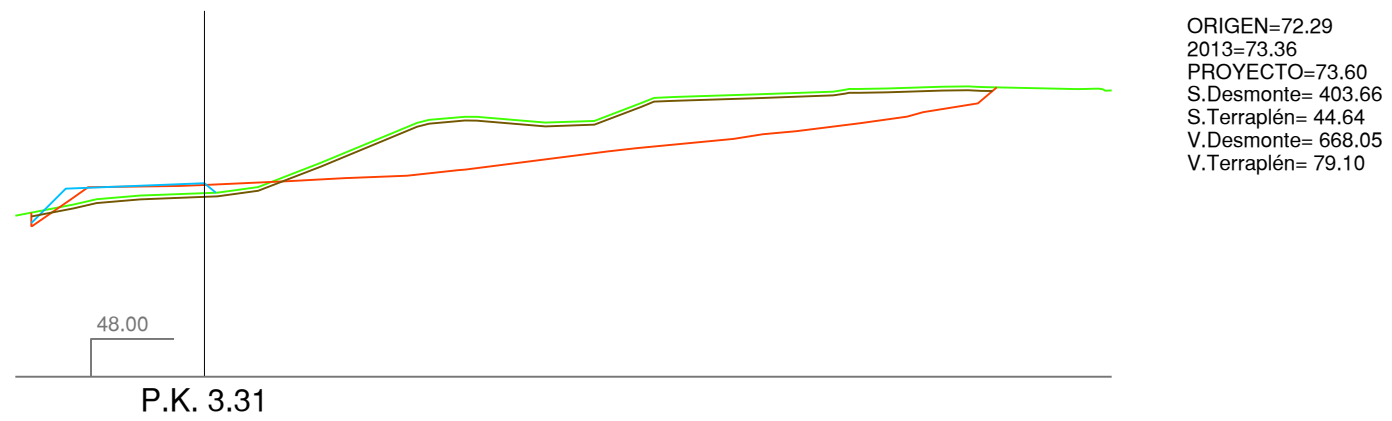
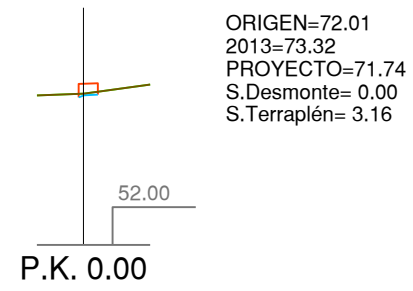




	POLIGONO (FASE B)
	NUEVA PLATAFORMA

 XESTIÓN DO SOLO DE GALICIA XESTUR, S.A.	TÍTULO: DEFINIÇÃO DO ESTADO ACTUAL DA FASE B OBRAS DE URBANIZACIÓN DO PARQUE DE ACTIVIDADES ECONÓMICAS DE ARTEIXO ACTECA (A Coruña)	
	TÍTULO DO PLANO: ACONDICIONAMENTO DE PARCELAS PLANTA DETALLE	DATA: MARZO 2.020
	Nº PLANO: 3.2	FOLLA 3_DE 3

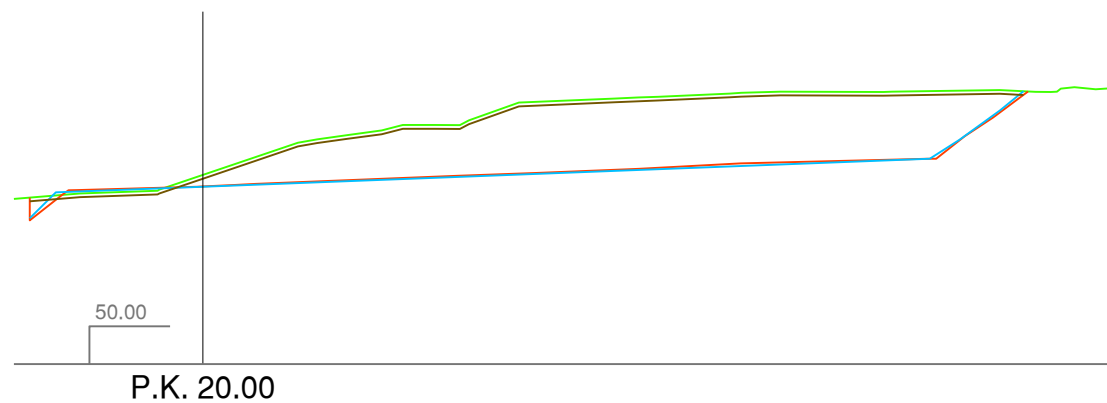
Escala H: 1000 Escala V: 1000



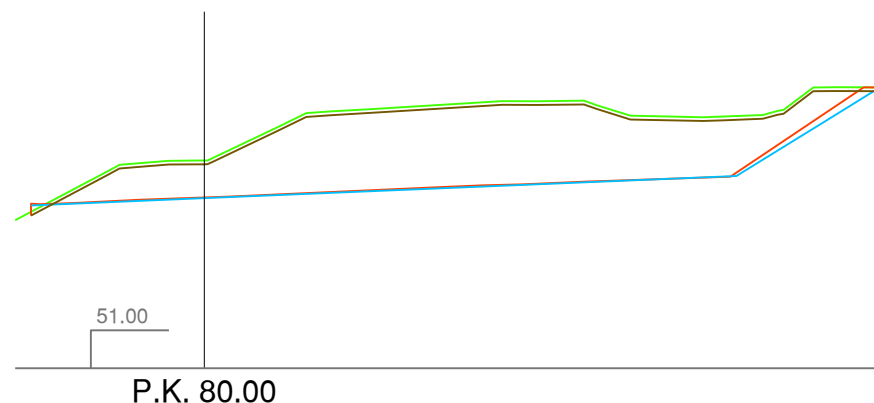
- Rasante terreno original
- Rasante tierra vegetal
- Rasante proyecto vigente
- Rasante real marzo 2.013

	TÍTULO:	
	DEFINICIÓN DO ESTADO ACTUAL DA FASE B OBRAS DE URBANIZACIÓN DO PARQUE DE ACTIVIDADES ECONÓMICAS DE ARTEIXO ACTECA (A Coruña)	
TÍTULO DO PLANO:	DATA:	ESCALA:
ACONDICIONAMIENTO DE PARCELAS PERFILES TRANSVERSALES Parcelas F	MARZO 2.020	1:1.000
	Nº PLANO:	FOLLA
	3.3.11	1 DE 6

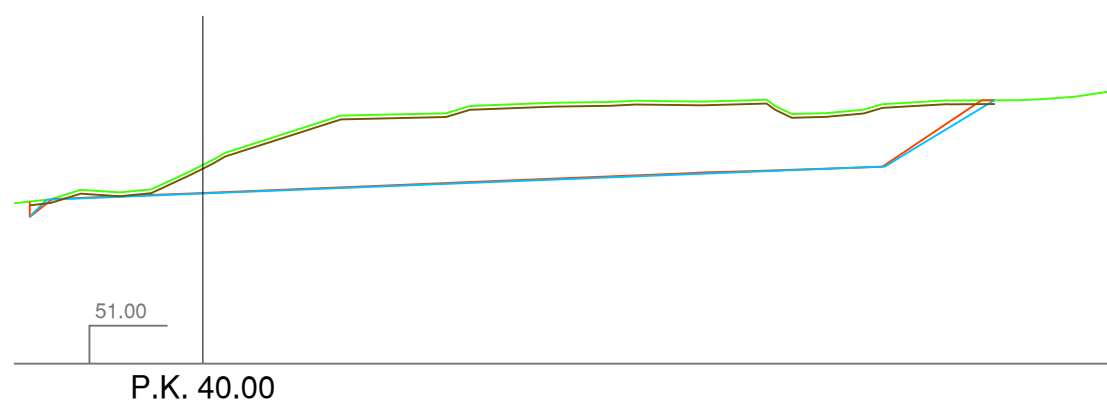
Escala H: 1000 Escala V: 1000



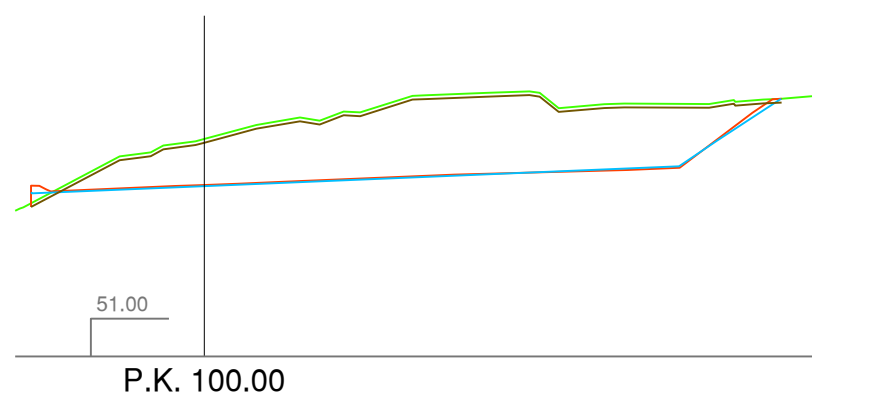
ORIGEN=75.01
 2013=73.50
 PROYECTO=73.46
 S.Desmante= 759.65
 S.Terraplén= 12.85
 V.Desmante= 4951.64
 V.Terraplén= 114.93



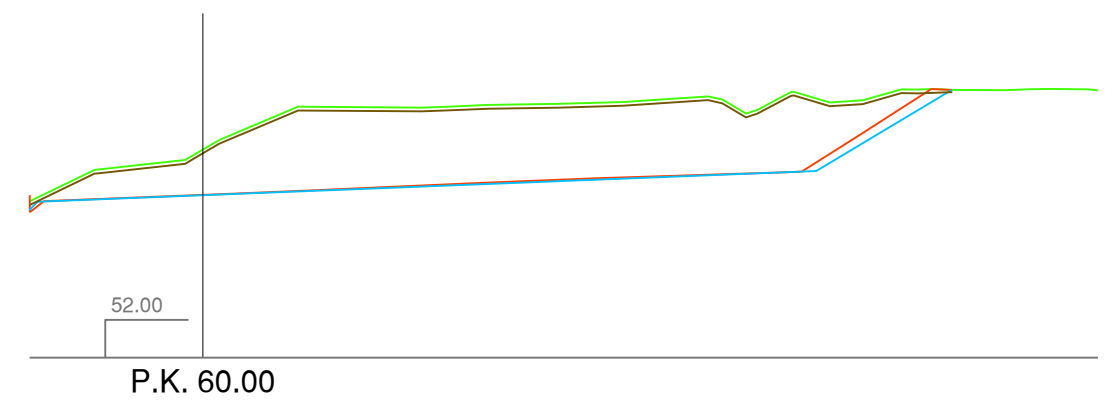
ORIGEN=78.46
 2013=73.57
 PROYECTO=73.48
 S.Desmante= 765.99
 S.Terraplén= 3.47
 V.Desmante= 16525.63
 V.Terraplén= 47.59



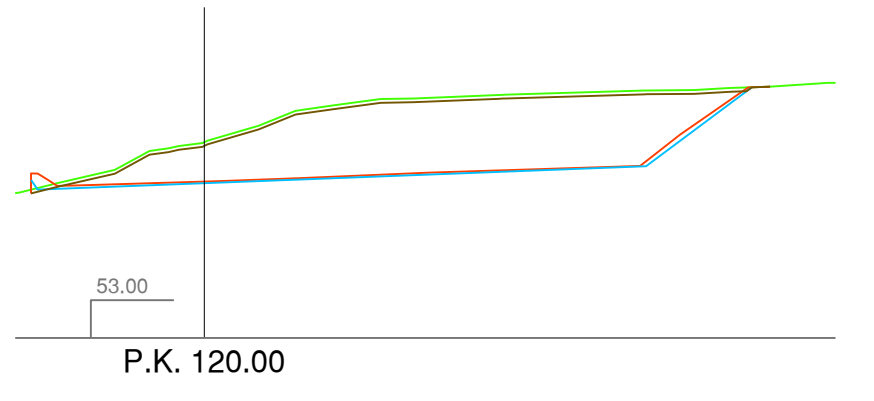
ORIGEN=77.27
 2013=73.56
 PROYECTO=73.48
 S.Desmante= 807.62
 S.Terraplén= 1.56
 V.Desmante= 15672.70
 V.Terraplén= 144.07



ORIGEN=79.77
 2013=73.68
 PROYECTO=73.53
 S.Desmante= 648.19
 S.Terraplén= 6.20
 V.Desmante= 14141.80
 V.Terraplén= 96.72



ORIGEN=79.52
 2013=73.53
 PROYECTO=73.48
 S.Desmante= 886.57
 S.Terraplén= 1.29
 V.Desmante= 16941.87
 V.Terraplén= 28.41

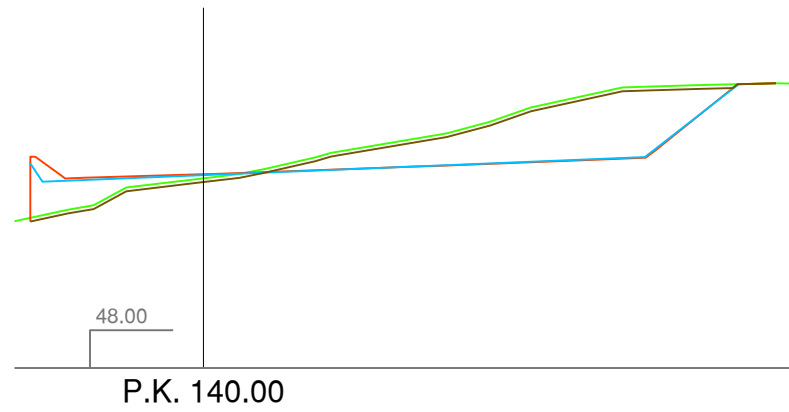


ORIGEN=78.89
 2013=73.69
 PROYECTO=73.46
 S.Desmante= 612.19
 S.Terraplén= 5.82
 V.Desmante= 12603.79
 V.Terraplén= 120.20

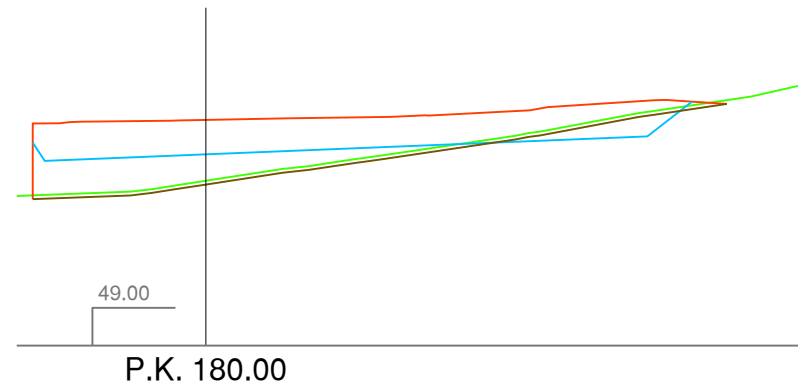
- Rasante terreno original
- Rasante tierra vegetal
- Rasante proyecto vigente
- Rasante real marzo 2.013

<p>XESTIÓN DO SOLO DE GALICIA XESTUR, S.A.</p>	TÍTULO:	
	DEFINICIÓN DO ESTADO ACTUAL DA FASE B OBRAS DE URBANIZACIÓN DO PARQUE DE ACTIVIDADES ECONÓMICAS DE ARTEIXO ACTECA (A Coruña)	
TÍTULO DO PLANO:	DATA:	ESCALA:
ACONDICIONAMIENTO DE PARCELAS PERFILES TRANSVERSALES Parcelas F	MARZO 2.020	1:1.000
	Nº PLANO:	FOLLA _2_ DE _6_
	3.3.11	

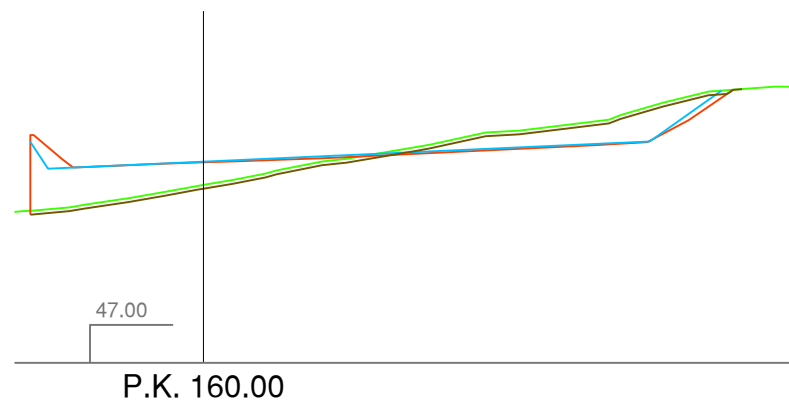
Escala H: 1000 Escala V: 1000



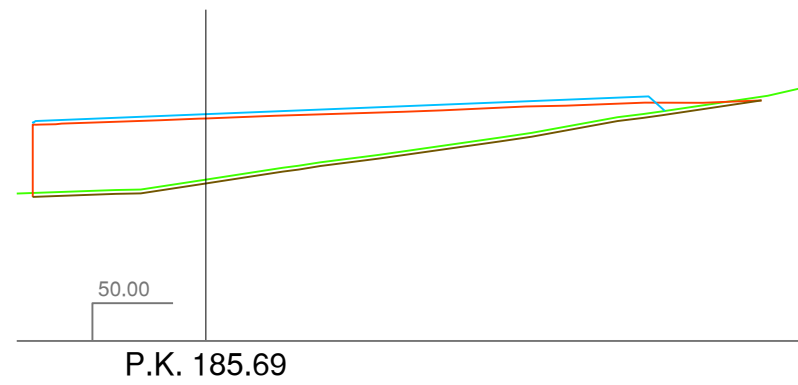
ORIGEN=73.09
 2013=73.63
 PROYECTO=73.51
 S.Desmante= 280.01
 S.Terraplén= 81.92
 V.Desmante= 8921.99
 V.Terraplén= 877.36



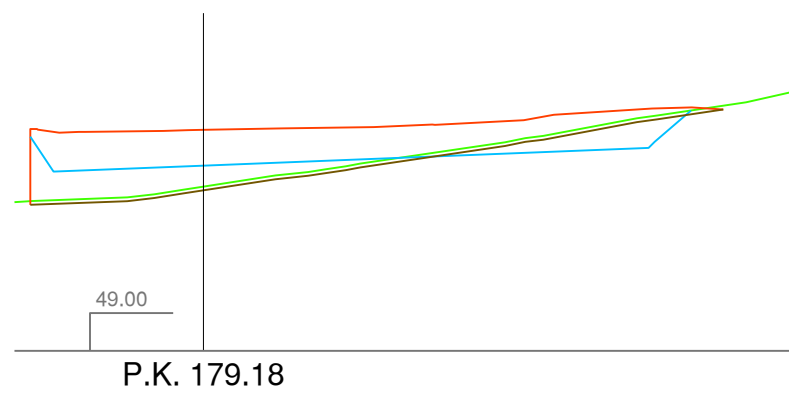
ORIGEN=70.81
 2013=78.85
 PROYECTO=74.30
 S.Desmante= 0.00
 S.Terraplén= 529.53
 V.Desmante= 0.00
 V.Terraplén= 416.18



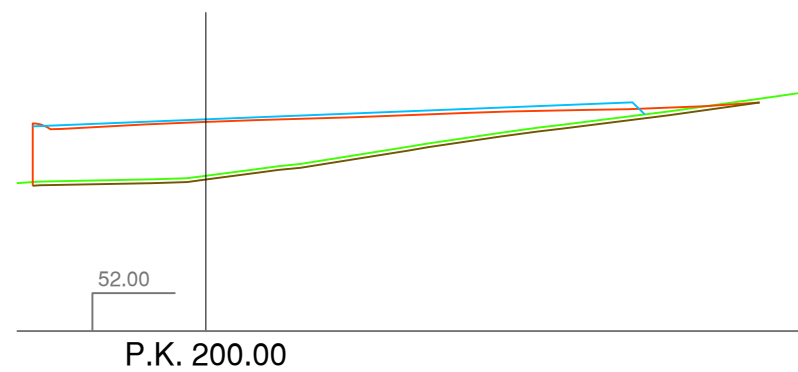
ORIGEN=70.52
 2013=73.51
 PROYECTO=73.59
 S.Desmante= 90.30
 S.Terraplén= 167.17
 V.Desmante= 3703.13
 V.Terraplén= 2490.88



ORIGEN=71.34
 2013=79.43
 PROYECTO=79.99
 S.Desmante= 0.00
 S.Terraplén= 540.96
 V.Desmante= 0.00
 V.Terraplén= 3045.54



ORIGEN=70.73
 2013=78.23
 PROYECTO=73.49
 S.Desmante= 0.00
 S.Terraplén= 485.53
 V.Desmante= 866.01
 V.Terraplén= 6259.41

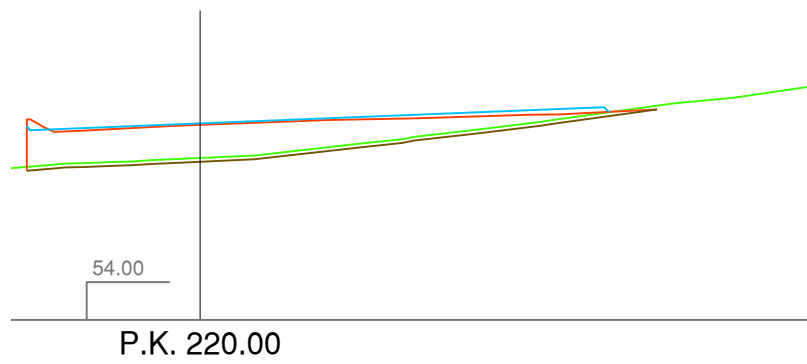


ORIGEN=72.53
 2013=79.65
 PROYECTO=79.99
 S.Desmante= 0.00
 S.Terraplén= 444.09
 V.Desmante= 0.00
 V.Terraplén= 7047.97

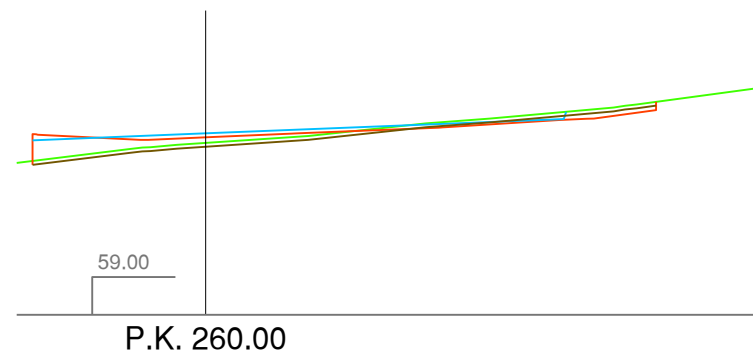
- Rasante terreno original
- Rasante tierra vegetal
- Rasante proyecto vigente
- Rasante real marzo 2.013

 XESTIÓN DO SOLO DE GALICIA XESTUR, S.A.	TÍTULO: DEFINICIÓN DO ESTADO ACTUAL DA FASE B OBRAS DE URBANIZACIÓN DO PARQUE DE ACTIVIDADES ECONÓMICAS DE ARTEIXO ACTECA (A Coruña)	
	TÍTULO DO PLANO: ACONDICIONAMIENTO DE PARCELAS PERFILES TRANSVERSALES Parcelas F	DATA: MARZO 2.020
Nº PLANO: 3.3.11		FOLLA 3 DE 6

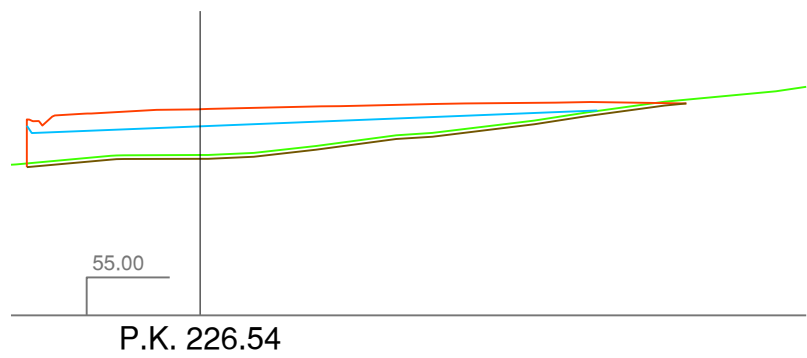
Escala H: 1000 Escala V: 1000



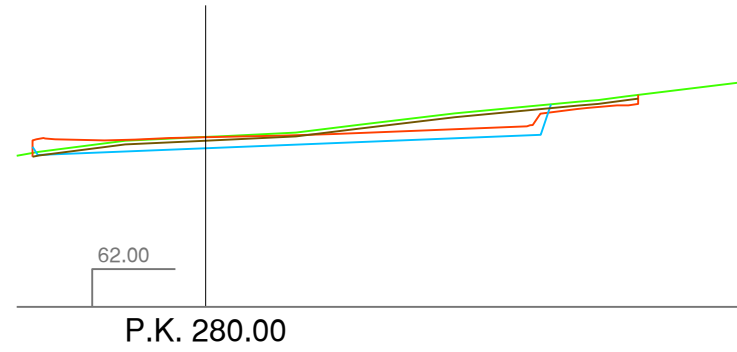
ORIGEN=75.42
 2013=79.80
 PROYECTO=79.99
 S.Desmorte= 0.00
 S.Terraplén= 281.77
 V.Desmorte= 0.00
 V.Terraplén= 7258.56



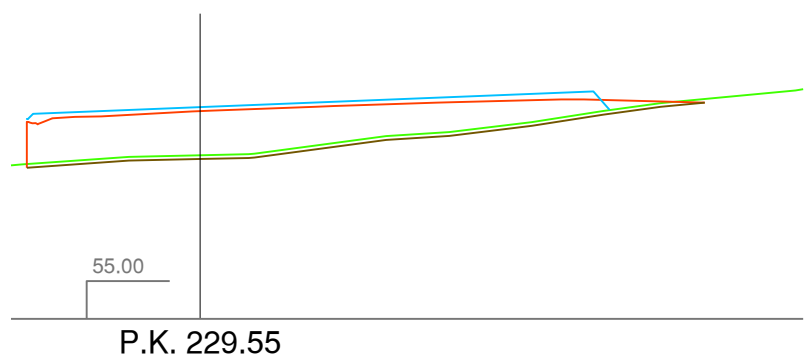
ORIGEN=81.73
 2013=82.46
 PROYECTO=82.99
 S.Desmorte= 13.24
 S.Terraplén= 72.27
 V.Desmorte= 132.39
 V.Terraplén= 3595.02



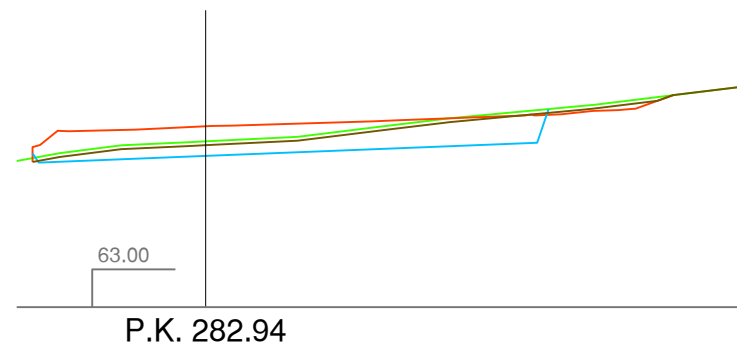
ORIGEN=76.19
 2013=82.24
 PROYECTO=79.99
 S.Desmorte= 0.00
 S.Terraplén= 393.84
 V.Desmorte= 0.00
 V.Terraplén= 2209.26



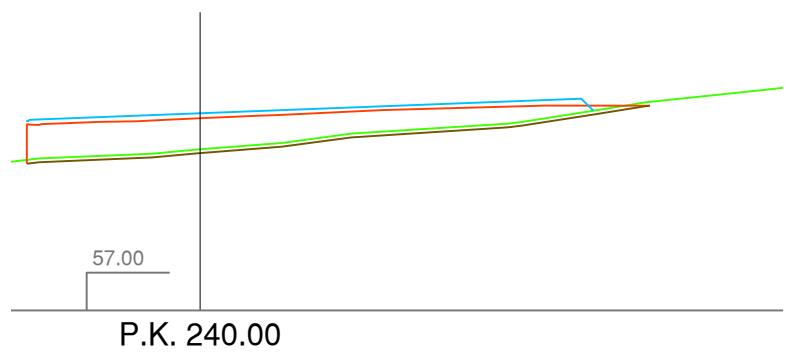
ORIGEN=84.48
 2013=84.44
 PROYECTO=82.99
 S.Desmorte= 43.04
 S.Terraplén= 26.99
 V.Desmorte= 562.81
 V.Terraplén= 992.51



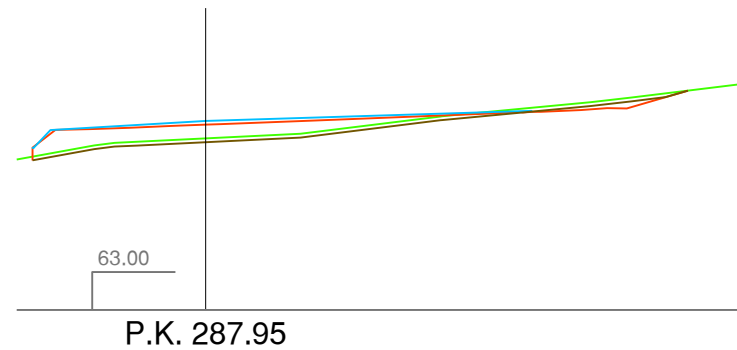
ORIGEN=76.63
 2013=82.47
 PROYECTO=82.99
 S.Desmorte= 0.00
 S.Terraplén= 403.04
 V.Desmorte= 0.00
 V.Terraplén= 1199.31



ORIGEN=84.92
 2013=86.91
 PROYECTO=82.99
 S.Desmorte= 6.21
 S.Terraplén= 119.78
 V.Desmorte= 72.40
 V.Terraplén= 215.74



ORIGEN=78.32
 2013=82.42
 PROYECTO=83.08
 S.Desmorte= 0.00
 S.Terraplén= 287.24
 V.Desmorte= 0.00
 V.Terraplén= 3606.68

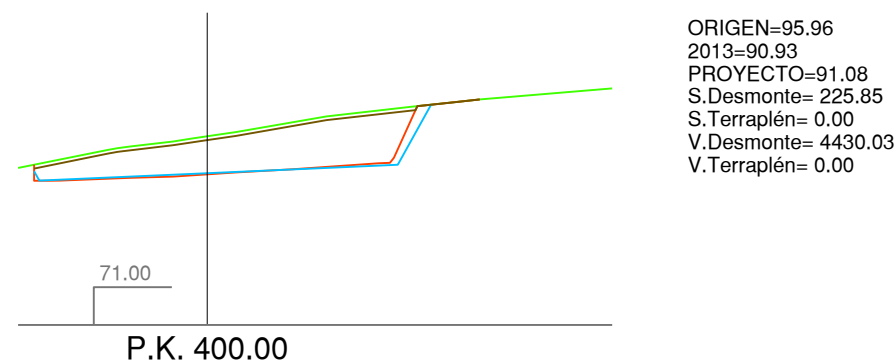
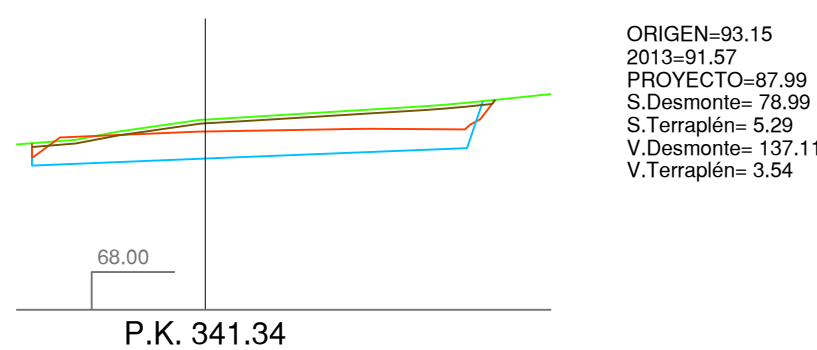
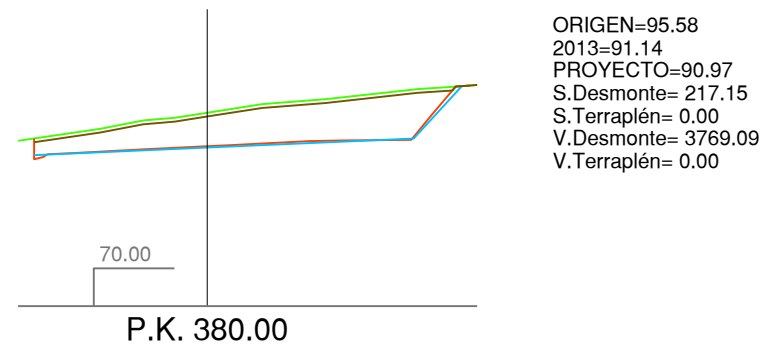
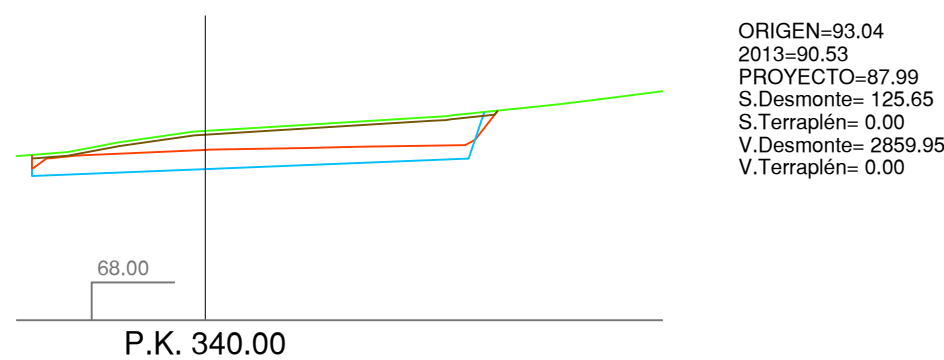
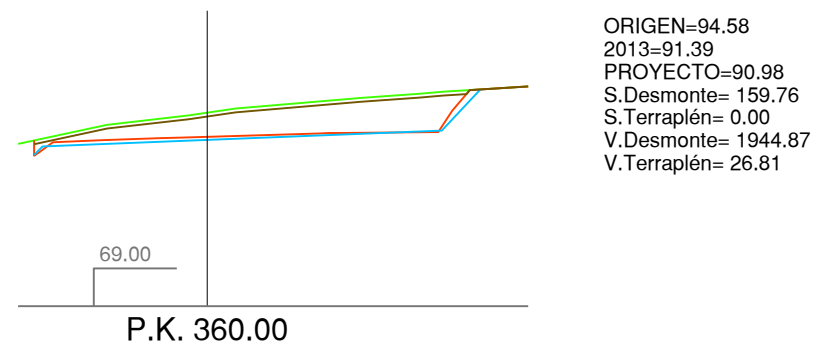
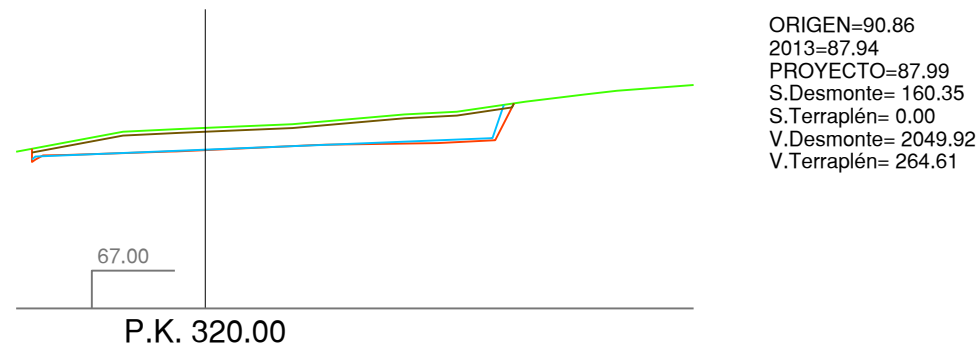
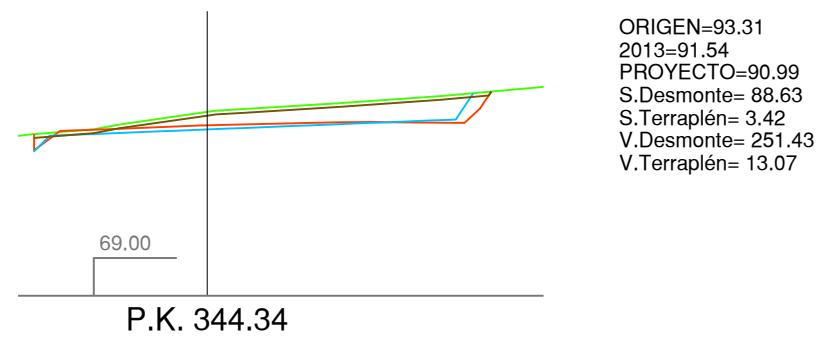
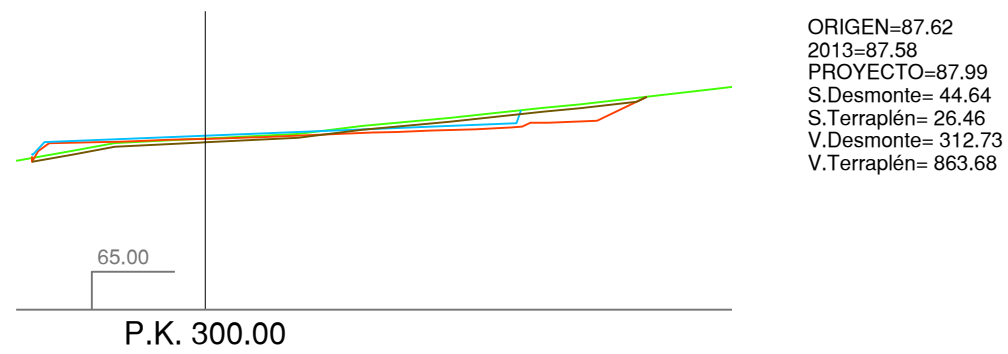


ORIGEN=85.68
 2013=87.50
 PROYECTO=87.99
 S.Desmorte= 7.26
 S.Terraplén= 116.89
 V.Desmorte= 33.74
 V.Terraplén= 592.84

- Rasante terreno original
- Rasante tierra vegetal
- Rasante proyecto vigente
- Rasante real marzo 2.013

 XESTIÓN DO SOLO DE GALICIA XESTUR, S.A.	TÍTULO:	
	DEFINICIÓN DO ESTADO ACTUAL DA FASE B OBRAS DE URBANIZACIÓN DO PARQUE DE ACTIVIDADES ECONÓMICAS DE ARTEIXO ACTECA (A Coruña)	
TÍTULO DO PLANO:	DATA:	ESCALA:
ACONDICIONAMIENTO DE PARCELAS PERFILES TRANSVERSALES Parcelas F	MARZO 2.020	1:1.000
Nº PLANO:	FOLLA _4_ DE _6_	
3.3.11		

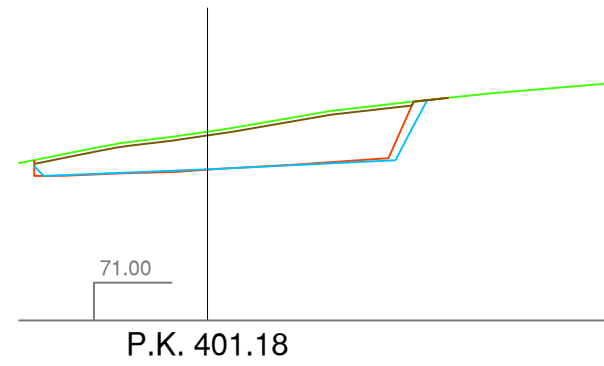
Escala H: 1000 Escala V: 1000



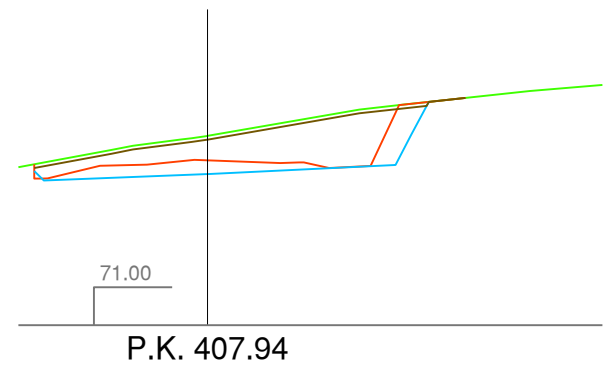
- Rasante terreno original
- Rasante tierra vegetal
- Rasante proyecto vigente
- Rasante real marzo 2.013

 XESTIÓN DO SOLO DE GALICIA XESTUR, S.A.	TÍTULO: DEFINIÇÃO DO ESTADO ACTUAL DA FASE B OBRAS DE URBANIZACIÓN DO PARQUE DE ACTIVIDADES ECONÓMICAS DE ARTEIXO ACTECA (A Coruña)	
	TÍTULO DO PLANO: ACONDICIONAMENTO DE PARCELAS PERFILES TRANSVERSALES Parcelas F	DATA: MARZO 2.020
Nº PLANO: 3.3.11		FOLLA 5 DE 6

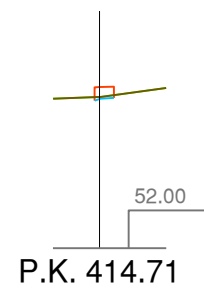
Escala H: 1000 Escala V: 1000



ORIGEN=95.97
 2013=90.93
 PROYECTO=90.99
 S.Desmante= 223.44
 S.Terraplén= 0.00
 V.Desmante= 265.08
 V.Terraplén= 0.00



ORIGEN=96.02
 2013=92.79
 PROYECTO=90.98
 S.Desmante= 165.00
 S.Terraplén= 1.96
 V.Desmante= 1313.49
 V.Terraplén= 6.62

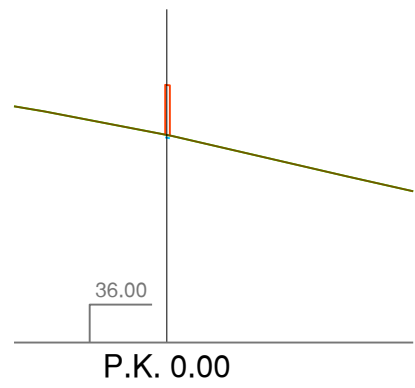


ORIGEN=72.01
 2013=73.32
 PROYECTO=71.74
 S.Desmante= 0.00
 S.Terraplén= 3.16
 V.Desmante= 557.94
 V.Terraplén= 17.30

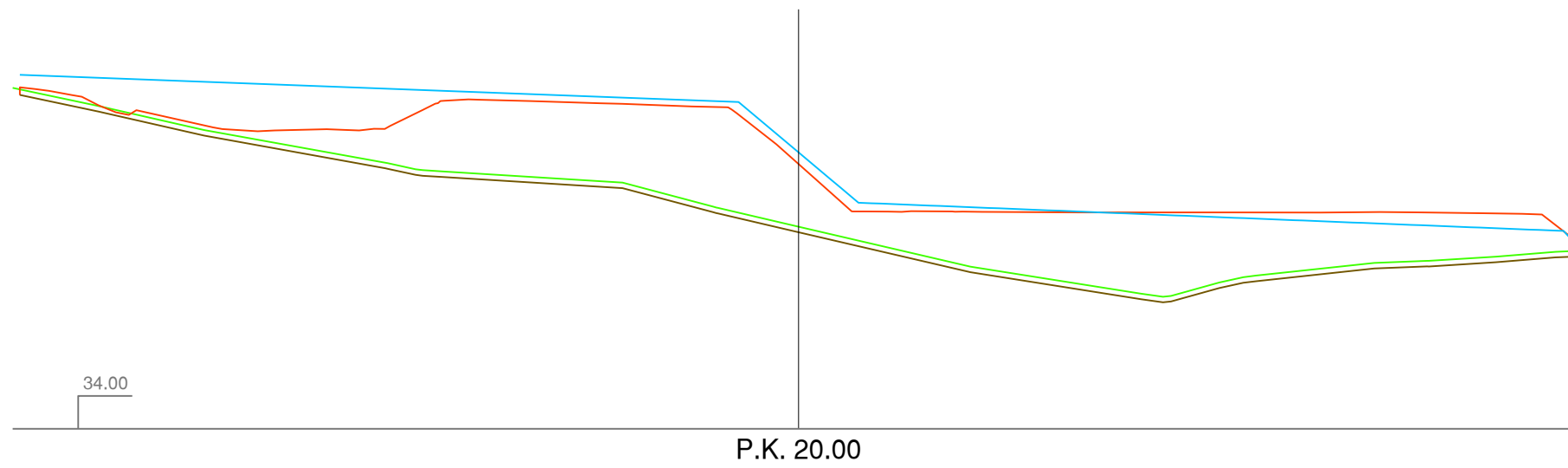
- Rasante terreno original
- Rasante tierra vegetal
- Rasante proyecto vigente
- Rasante real marzo 2.013

	TÍTULO:	
	DEFINICIÓN DO ESTADO ACTUAL DA FASE B OBRAS DE URBANIZACIÓN DO PARQUE DE ACTIVIDADES ECONÓMICAS DE ARTEIXO ACTECA (A Coruña)	
TÍTULO DO PLANO:	DATA:	ESCALA:
ACONDICIONAMIENTO DE PARCELAS PERFILES TRANSVERSALES Parcelas F	MARZO 2.020	1:1.000
	Nº PLANO:	FOLLA _6_ DE _6_
	3.3.11	

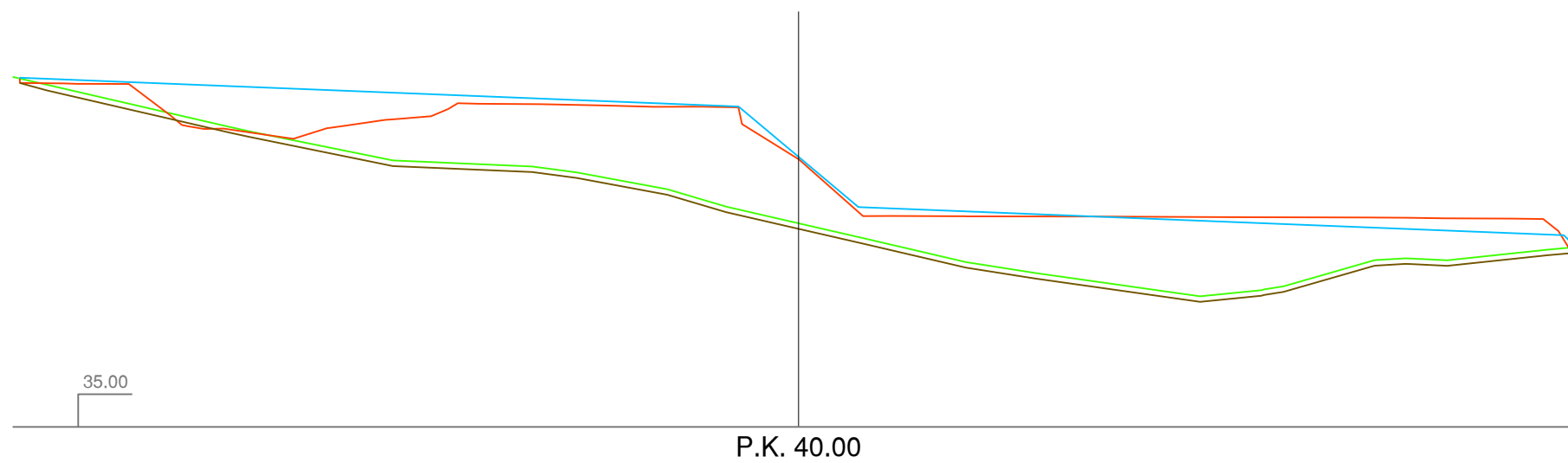
Escala H: 1000 Escala V: 1000



ORIGEN=63.45
 2013=70.04
 PROYECTO=63.09
 S.Desmante= 0.00
 S.Terraplén= 3.97



ORIGEN=64.84
 2013=74.40
 PROYECTO=76.18
 S.Desmante= 0.00
 S.Terraplén= 2033.03
 V.Desmante= 0.00
 V.Terraplén= 20370.02

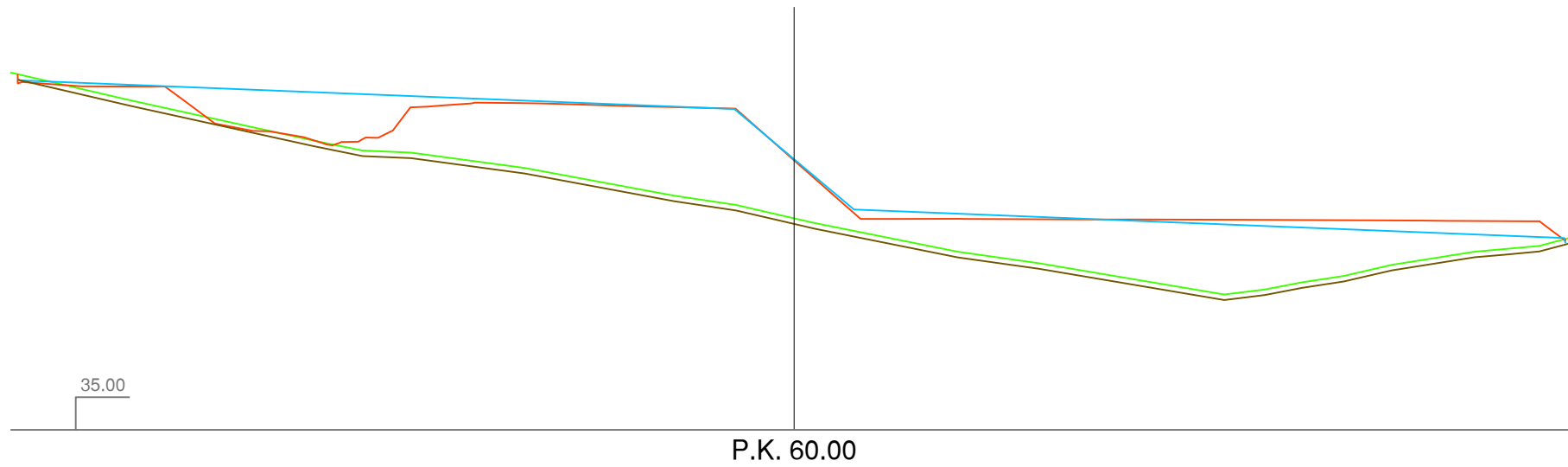


ORIGEN=66.12
 2013=75.91
 PROYECTO=76.28
 S.Desmante= 2.02
 S.Terraplén= 1858.00
 V.Desmante= 20.24
 V.Terraplén= 38910.32

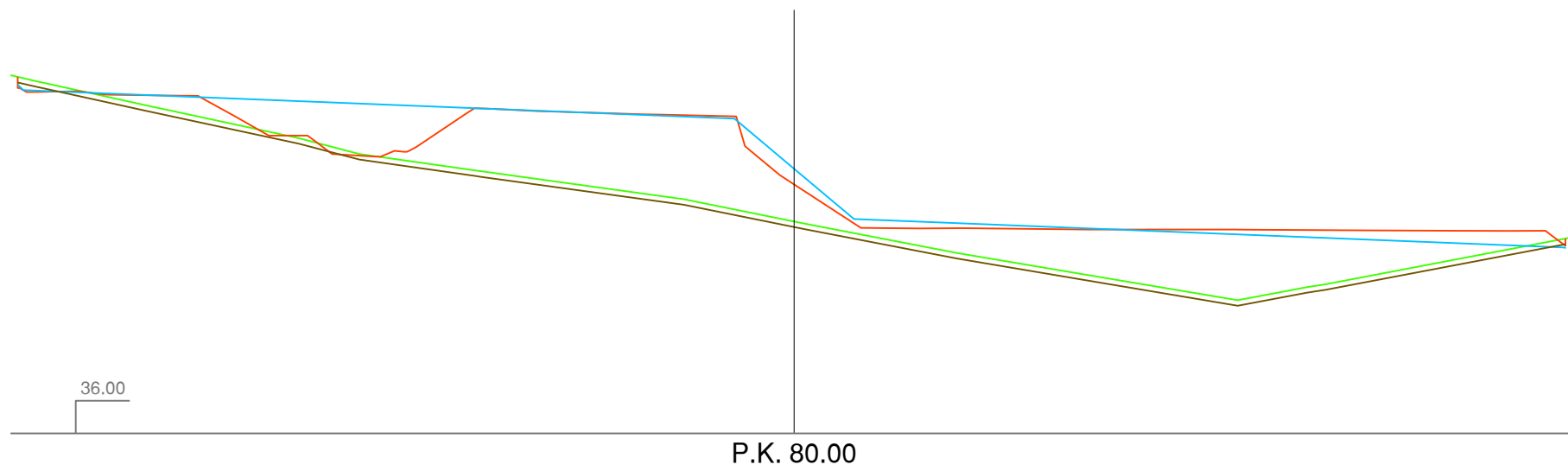
- Rasante terreno original
- Rasante tierra vegetal
- Rasante proyecto vigente
- Rasante real marzo 2.013

 XESTIÓN DO SOLO DE GALICIA XESTUR, S.A.	TÍTULO:	
	DEFINICIÓN DO ESTADO ACTUAL DA FASE B OBRAS DE URBANIZACIÓN DO PARQUE DE ACTIVIDADES ECONÓMICAS DE ARTEIXO ACTECA (A Coruña)	
TÍTULO DO PLANO:	DATA:	ESCALA:
ACONDICIONAMIENTO DE PARCELAS PERFILES TRANSVERSALES Parcelas G	MARZO 2.020	1:1.000
	Nº PLANO:	FOLLA
	3.3.11	1 DE 20

Escala H: 1000 Escala V: 1000



ORIGEN=67.35
 2013=76.22
 PROYECTO=76.38
 S.Desmorte= 0.39
 S.Terraplén= 1713.30
 V.Desmorte= 24.15
 V.Terraplén= 35712.99

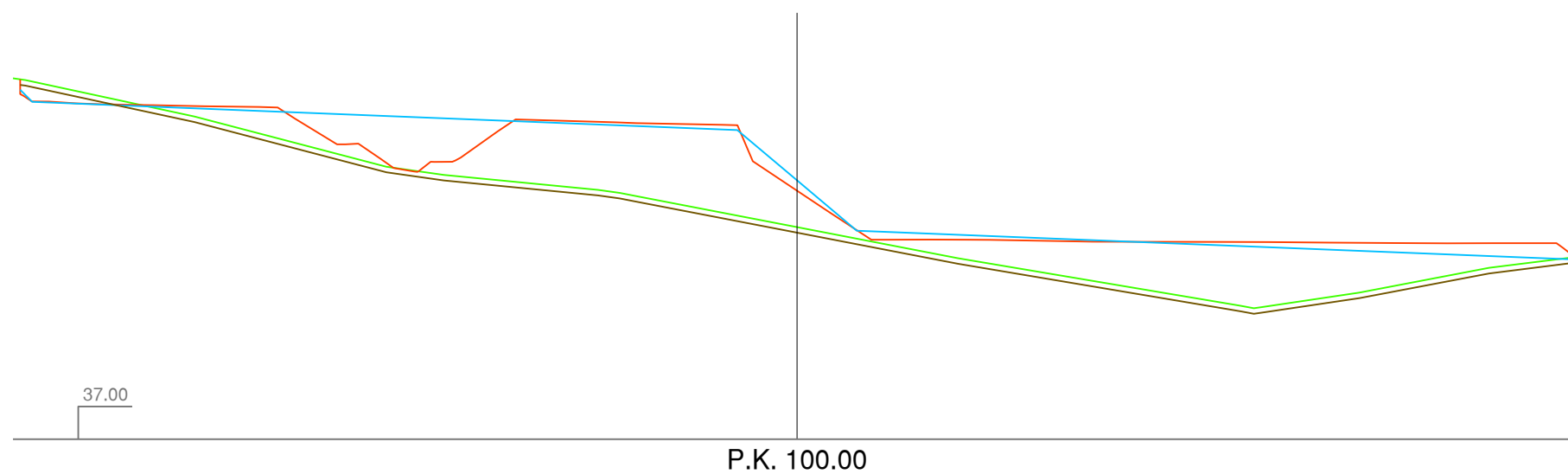


ORIGEN=68.43
 2013=74.10
 PROYECTO=76.48
 S.Desmorte= 4.32
 S.Terraplén= 1506.80
 V.Desmorte= 47.16
 V.Terraplén= 32201.03

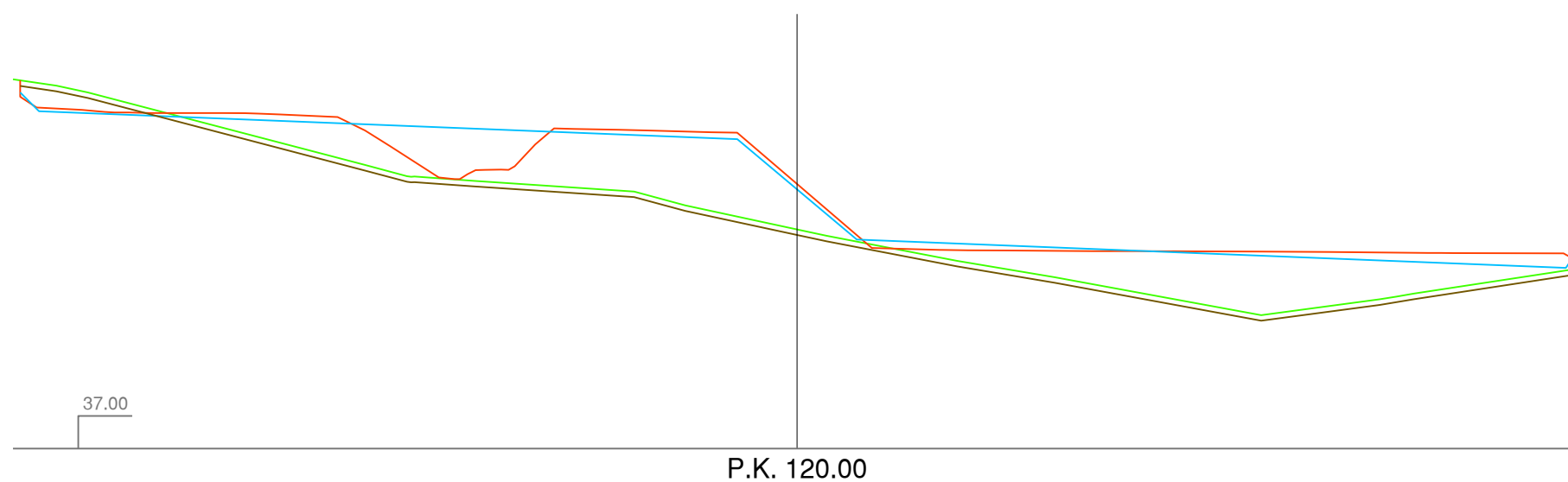
- Rasante terreno original
- Rasante tierra vegetal
- Rasante proyecto vigente
- Rasante real marzo 2.013

 XESTIÓN DO SOLO DE GALICIA XESTUR, S.A.	TÍTULO:	
	DEFINICIÓN DO ESTADO ACTUAL DA FASE B OBRAS DE URBANIZACIÓN DO PARQUE DE ACTIVIDADES ECONÓMICAS DE ARTEIXO ACTECA (A Coruña)	
TÍTULO DO PLANO:	DATA:	ESCALA:
ACONDICIONAMIENTO DE PARCELAS PERFILES TRANSVERSALES Parcelas G	MARZO 2.020	1:1.000
	Nº PLANO:	FOLLA _2_ DE _20_
	3.3.11	

Escala H: 1000 Escala V: 1000



ORIGEN=69.43
 2013=75.00
 PROYECTO=76.58
 S.Desmorte= 16.87
 S.Terraplén= 1432.29
 V.Desmorte= 212.00
 V.Terraplén= 29390.89

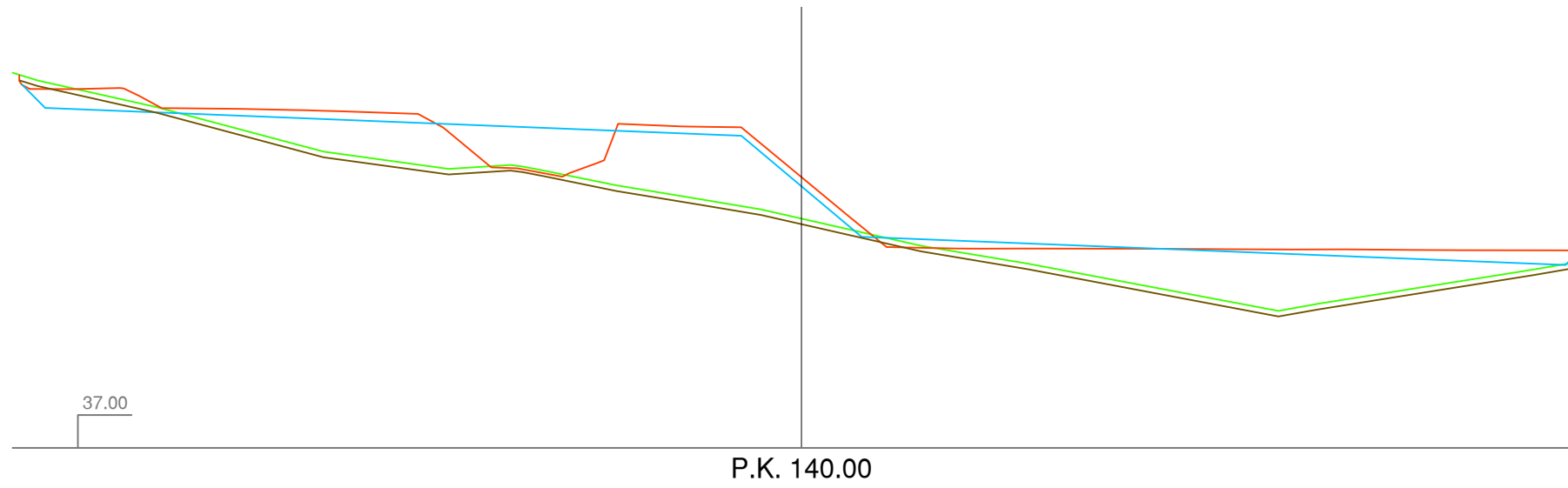


ORIGEN=70.56
 2013=77.50
 PROYECTO=76.68
 S.Desmorte= 33.94
 S.Terraplén= 1355.34
 V.Desmorte= 508.13
 V.Terraplén= 27876.26

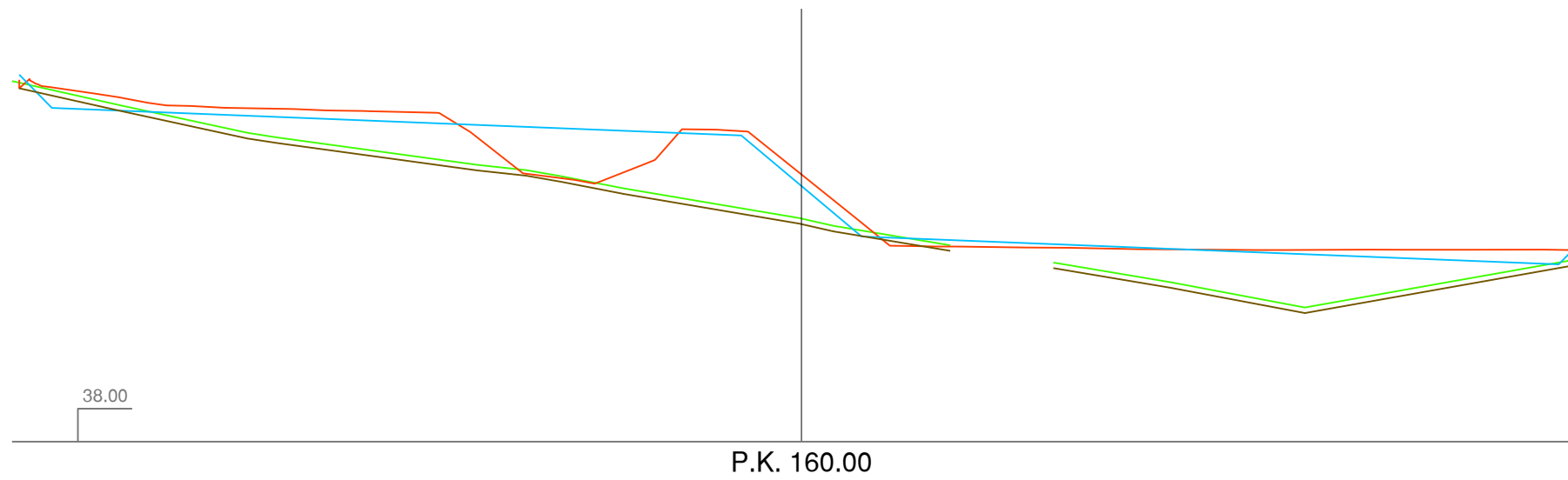
- Rasante terreno original
- Rasante tierra vegetal
- Rasante proyecto vigente
- Rasante real marzo 2.013

 XESTIÓN DO SOLO DE GALICIA XESTUR, S.A.	TÍTULO:	
	DEFINICIÓN DO ESTADO ACTUAL DA FASE B OBRAS DE URBANIZACIÓN DO PARQUE DE ACTIVIDADES ECONÓMICAS DE ARTEIXO ACTECA (A Coruña)	
TÍTULO DO PLANO:	DATA:	ESCALA:
ACONDICIONAMIENTO DE PARCELAS PERFILES TRANSVERSALES Parcelas G	MARZO 2.020	1:1.000
	Nº PLANO:	FOLLA _3_ DE _20_
	3.3.11	

Escala H: 1000 Escala V: 1000



ORIGEN=71.87
 2013=78.17
 PROYECTO=76.78
 S.Desmorte= 3.06
 S.Terraplén= 1255.92
 V.Desmorte= 370.03
 V.Terraplén= 26112.63

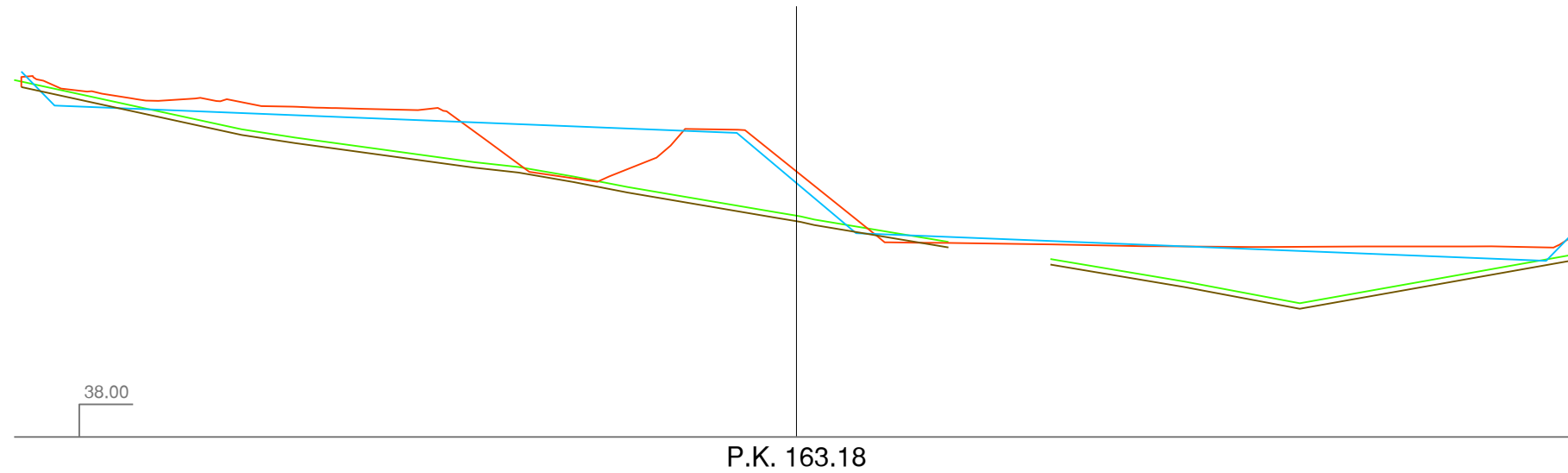


ORIGEN=71.93
 2013=78.63
 PROYECTO=76.88
 S.Desmorte= 2.30
 S.Terraplén= 1161.31
 V.Desmorte= 53.64
 V.Terraplén= 24172.38

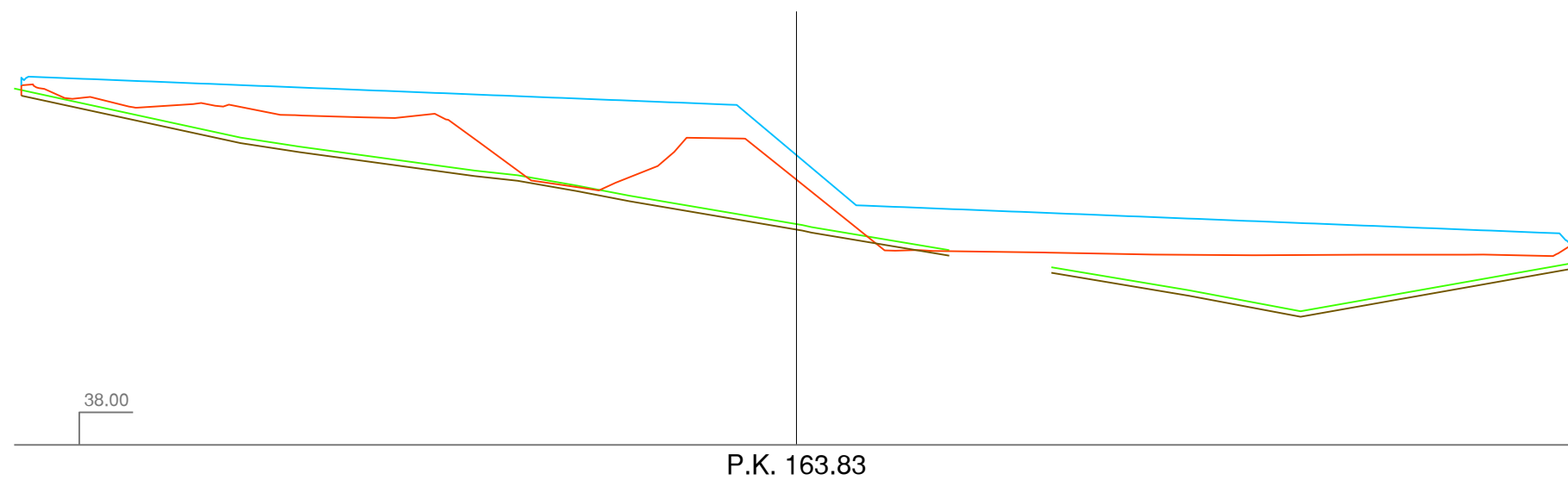
- Rasante terreno original
- Rasante tierra vegetal
- Rasante proyecto vigente
- Rasante real marzo 2.013

 XESTIÓN DO SOLO DE GALICIA XESTUR, S.A.	TÍTULO: DEFINICIÓN DO ESTADO ACTUAL DA FASE B OBRAS DE URBANIZACIÓN DO PARQUE DE ACTIVIDADES ECONÓMICAS DE ARTEIXO ACTECA (A Coruña)	
	TÍTULO DO PLANO: ACONDICIONAMIENTO DE PARCELAS PERFILES TRANSVERSALES Parcelas G	DATA: MARZO 2.020
Nº PLANO: 3.3.11		FOLLA 4 DE 20

Escala H: 1000 Escala V: 1000



ORIGEN=71.90
 2013=78.68
 PROYECTO=76.90
 S.Desmante= 2.85
 S.Terraplén= 1163.00
 V.Desmante= 8.18
 V.Terraplén= 3695.66

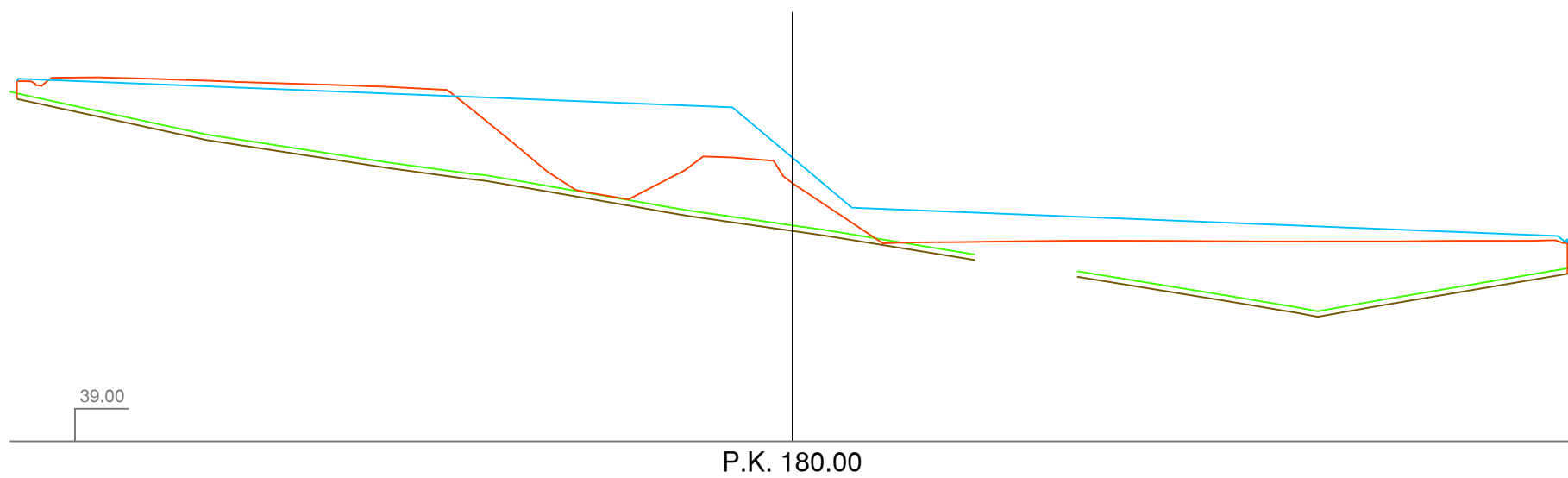


ORIGEN=71.89
 2013=78.69
 PROYECTO=82.47
 S.Desmante= 2.70
 S.Terraplén= 1176.22
 V.Desmante= 1.80
 V.Terraplén= 760.25

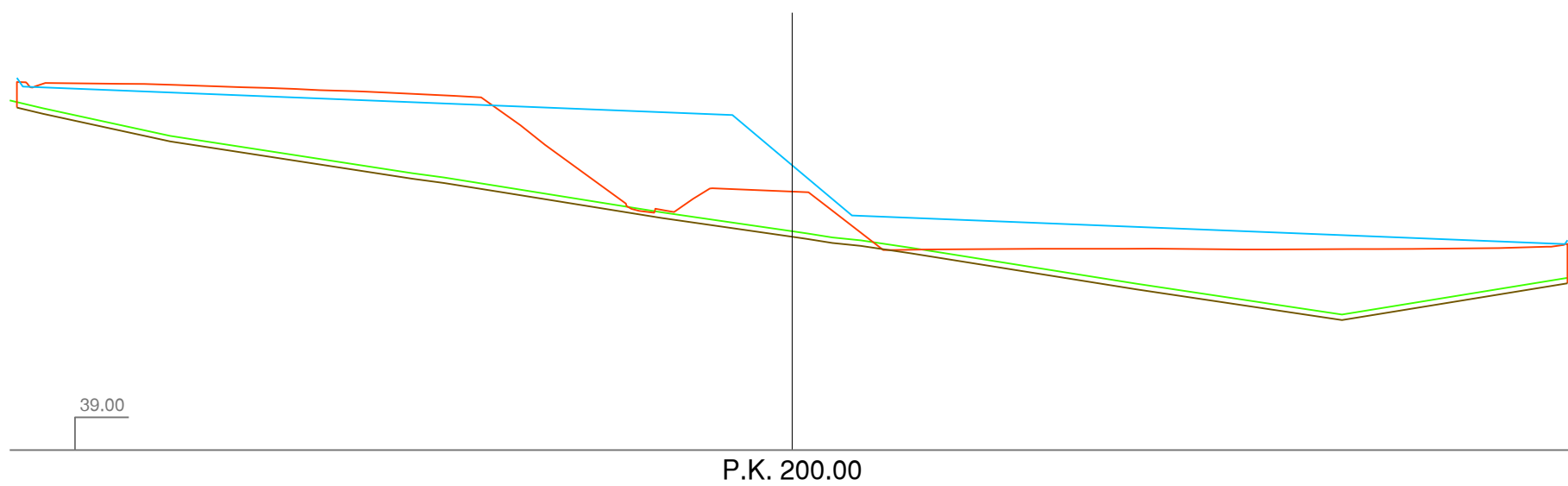
- Rasante terreno original
- Rasante tierra vegetal
- Rasante proyecto vigente
- Rasante real marzo 2.013

 XESTIÓN DO SOLO DE GALICIA XESTUR, S.A.	TÍTULO: DEFINICIÓN DO ESTADO ACTUAL DA FASE B OBRAS DE URBANIZACIÓN DO PARQUE DE ACTIVIDADES ECONÓMICAS DE ARTEIXO ACTECA (A Coruña)	
	TÍTULO DO PLANO: ACONDICIONAMIENTO DE PARCELAS PERFILES TRANSVERSALES Parcelas G	DATA: MARZO 2.020
Nº PLANO: 3.3.11		FOLLA 5_ DE 20

Escala H: 1000 Escala V: 1000



ORIGEN=72.11
 2013=78.60
 PROYECTO=82.52
 S.Desmorte= 0.00
 S.Terraplén= 1695.41
 V.Desmorte= 21.84
 V.Terraplén= 23217.14

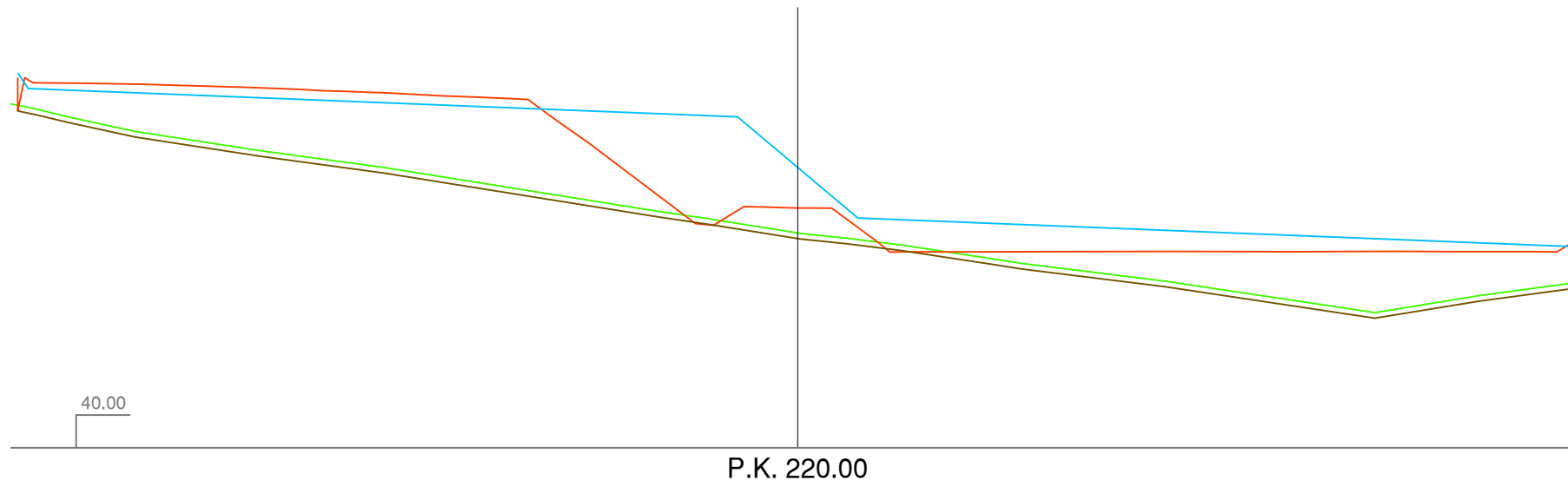


ORIGEN=72.52
 2013=78.59
 PROYECTO=82.62
 S.Desmorte= 0.06
 S.Terraplén= 1697.24
 V.Desmorte= 0.59
 V.Terraplén= 33926.53

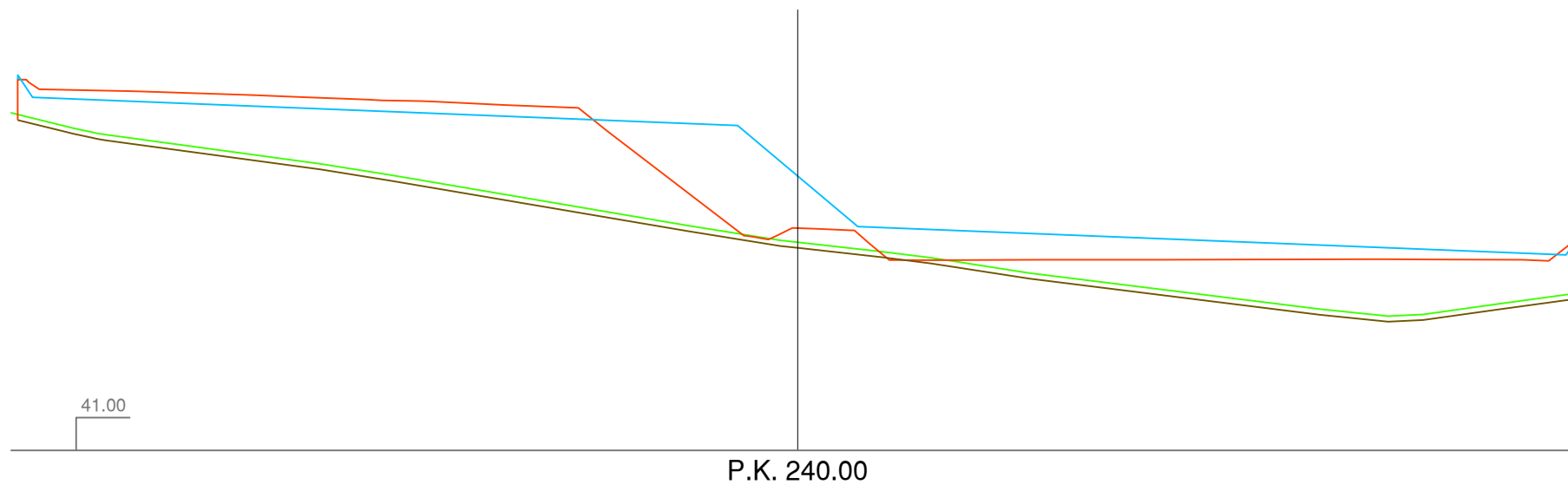
- Rasante terreno original
- Rasante tierra vegetal
- Rasante proyecto vigente
- Rasante real marzo 2.013

 XESTIÓN DO SOLO DE GALICIA XESTUR, S.A.	TÍTULO: DEFINICIÓN DO ESTADO ACTUAL DA FASE B OBRAS DE URBANIZACIÓN DO PARQUE DE ACTIVIDADES ECONÓMICAS DE ARTEIXO ACTECA (A Coruña)	
	TÍTULO DO PLANO: ACONDICIONAMIENTO DE PARCELAS PERFILES TRANSVERSALES Parcelas G	DATA: MARZO 2.020 Nº PLANO: 3.3.11

Escala H: 1000 Escala V: 1000



ORIGEN=72.72
 2013=76.55
 PROYECTO=82.72
 S.Desmorte= 1.18
 S.Terraplén= 1672.24
 V.Desmorte= 12.36
 V.Terraplén= 33694.80

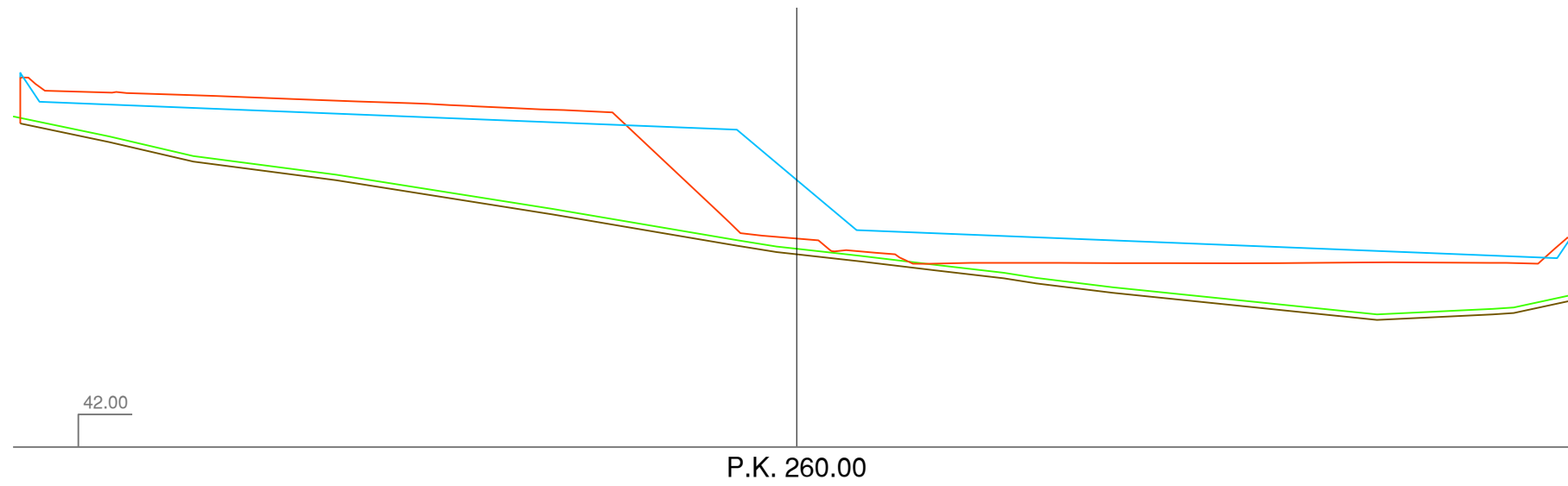


ORIGEN=72.72
 2013=74.87
 PROYECTO=82.82
 S.Desmorte= 0.41
 S.Terraplén= 1781.32
 V.Desmorte= 15.88
 V.Terraplén= 34535.54

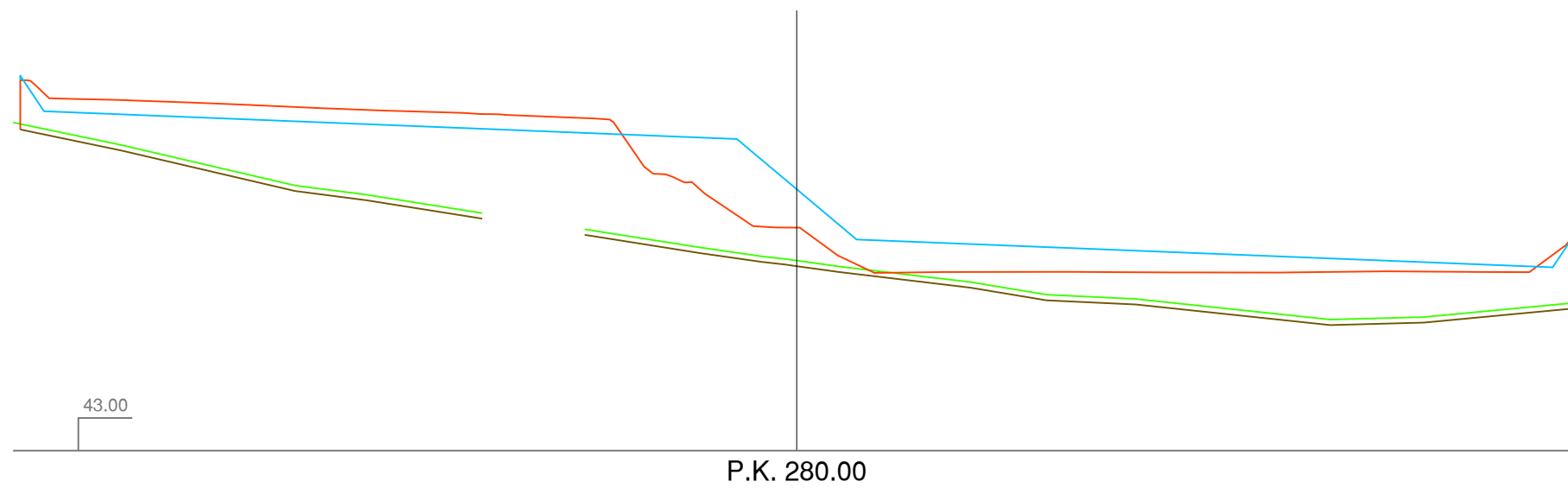
- Rasante terreno original
- Rasante tierra vegetal
- Rasante proyecto vigente
- Rasante real marzo 2.013

 XESTIÓN DO SOLO DE GALICIA XESTUR, S.A.	TÍTULO:	
	DEFINICIÓN DO ESTADO ACTUAL DA FASE B OBRAS DE URBANIZACIÓN DO PARQUE DE ACTIVIDADES ECONÓMICAS DE ARTEIXO ACTECA (A Coruña)	
TÍTULO DO PLANO:	DATA:	ESCALA:
ACONDICIONAMENTO DE PARCELAS PERFILES TRANSVERSALES Parcelas G	MARZO 2.020	1:1.000
	Nº PLANO:	FOLLA
	3.3.11	_7_ DE _20_

Escala H: 1000 Escala V: 1000



ORIGEN=72.38
 2013=73.95
 PROYECTO=82.92
 S.Desmante= 0.00
 S.Terraplén= 1903.35
 V.Desmante= 4.12
 V.Terraplén= 36846.71

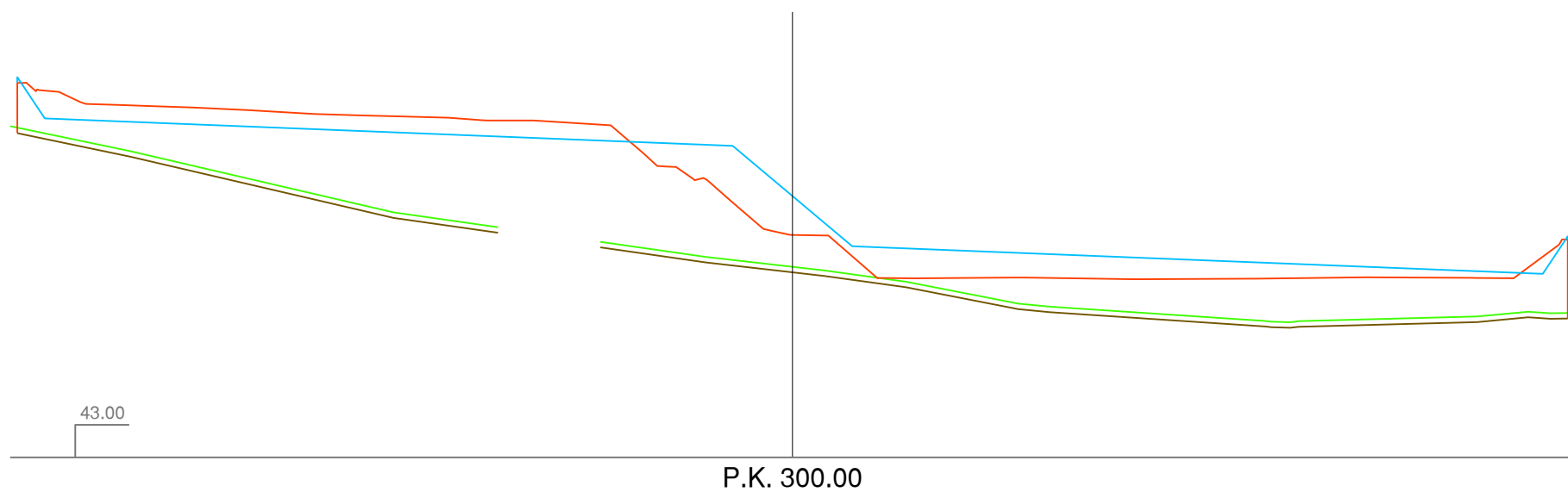


ORIGEN=72.10
 2013=77.14
 PROYECTO=83.02
 S.Desmante= 0.00
 S.Terraplén= 2035.81
 V.Desmante= 0.00
 V.Terraplén= 39391.69

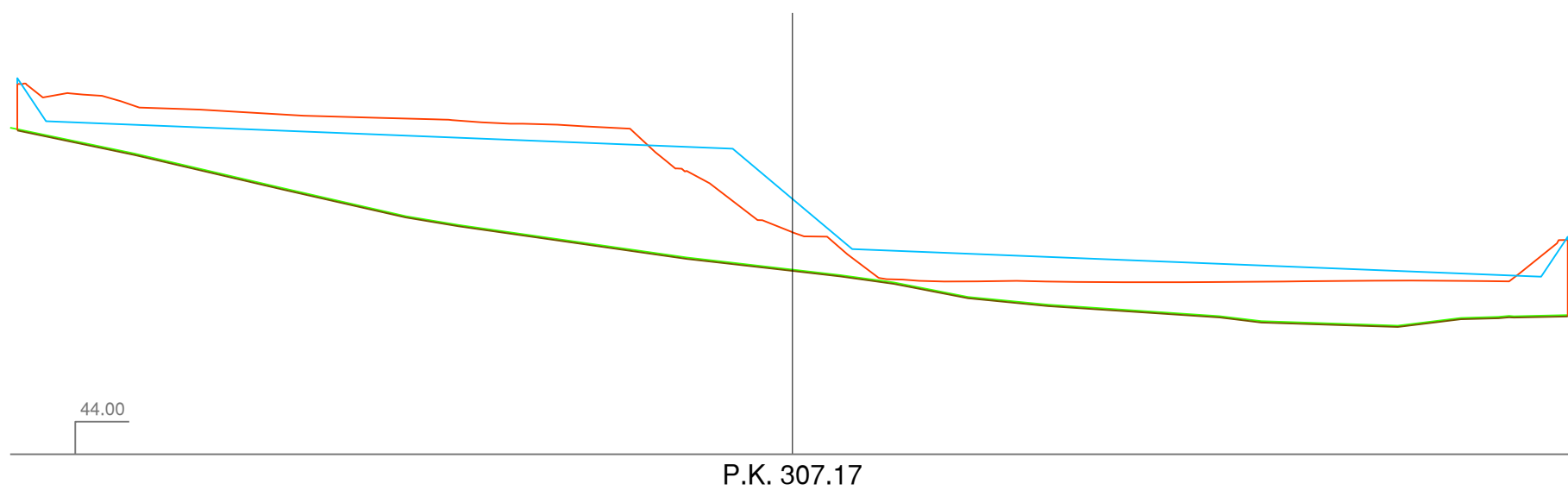
- Rasante terreno original
- Rasante tierra vegetal
- Rasante proyecto vigente
- Rasante real marzo 2.013

<p>XESTIÓN DO SOLO DE GALICIA XESTUR, S.A.</p>	TÍTULO:	
	DEFINICIÓN DO ESTADO ACTUAL DA FASE B OBRAS DE URBANIZACIÓN DO PARQUE DE ACTIVIDADES ECONÓMICAS DE ARTEIXO ACTECA (A Coruña)	
TÍTULO DO PLANO:	DATA:	ESCALA:
ACONDICIONAMIENTO DE PARCELAS PERFILES TRANSVERSALES Parcelas G	MARZO 2.020	1:1.000
	Nº PLANO:	FOLLA
	3.3.11	8 DE 20

Escala H: 1000 Escala V: 1000



ORIGEN=72.26
 2013=77.16
 PROYECTO=83.12
 S.Desmorte= 0.00
 S.Terraplén= 2201.26
 V.Desmorte= 0.00
 V.Terraplén= 42370.70

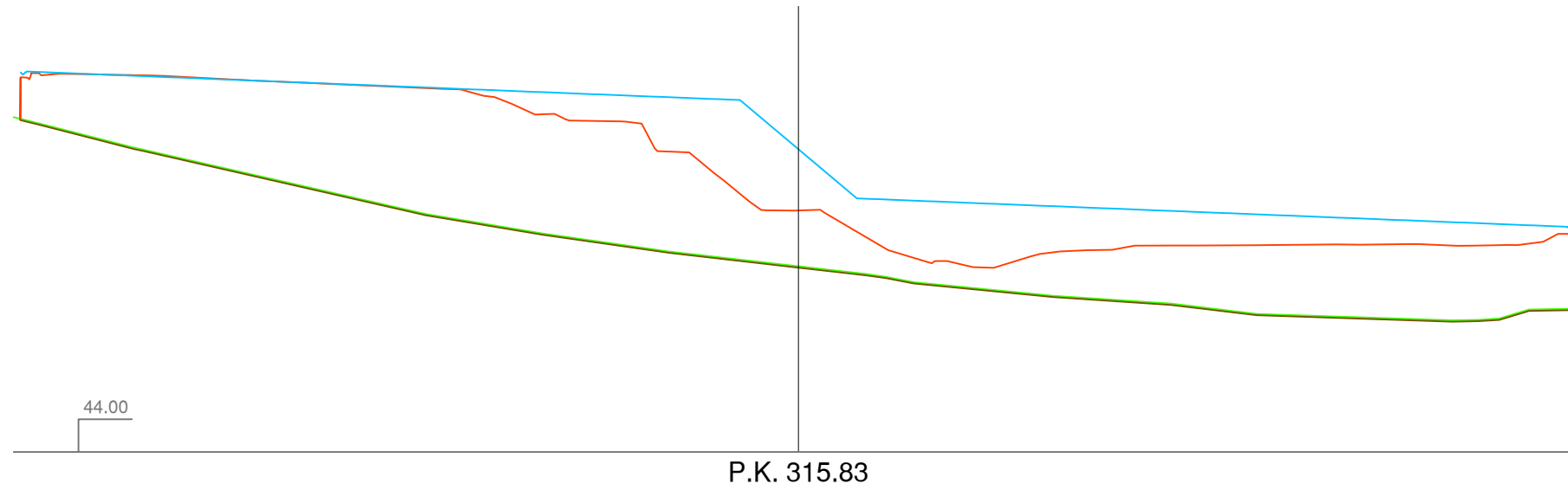


ORIGEN=72.31
 2013=78.03
 PROYECTO=83.15
 S.Desmorte= 0.00
 S.Terraplén= 2066.57
 V.Desmorte= 0.00
 V.Terraplén= 15300.16

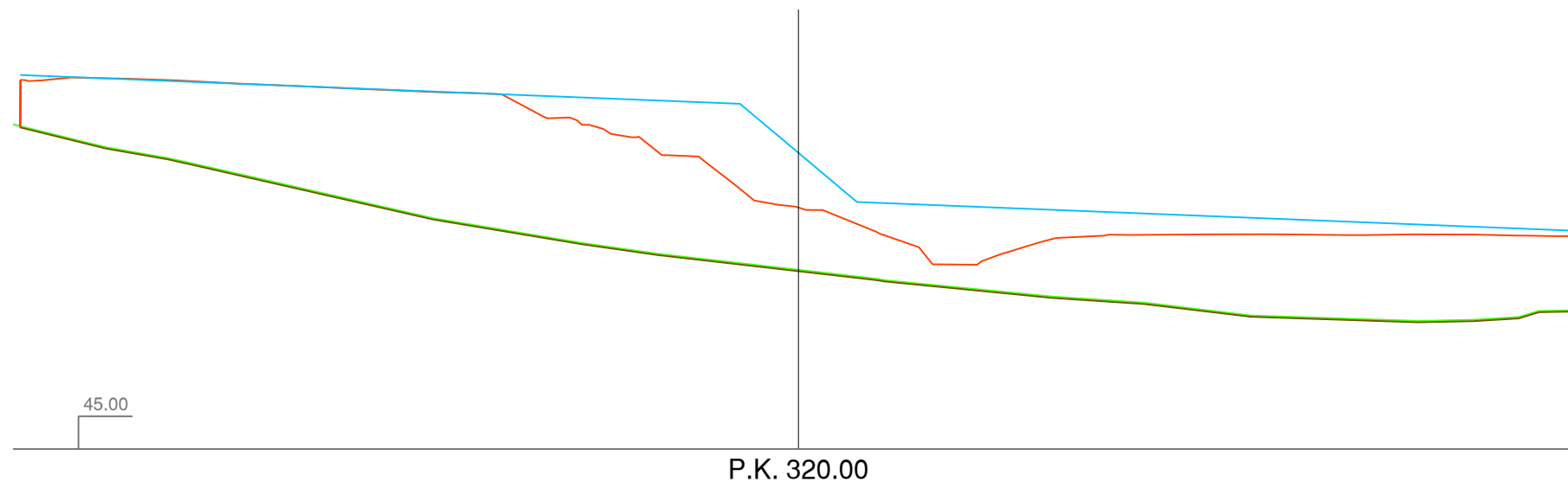
- Rasante terreno original
- Rasante tierra vegetal
- Rasante proyecto vigente
- Rasante real marzo 2.013

 XESTIÓN DO SOLO DE GALICIA XESTUR, S.A.	TÍTULO:	
	DEFINIÇÃO DO ESTADO ACTUAL DA FASE B OBRAS DE URBANIZACIÓN DO PARQUE DE ACTIVIDADES ECONÓMICAS DE ARTEIXO ACTECA (A Coruña)	
TÍTULO DO PLANO:	DATA:	ESCALA:
ACONDICIONAMIENTO DE PARCELAS PERFILES TRANSVERSALES Parcelas G	MARZO 2.020	1:1.000
Nº PLANO:	FOLLA	
3.3.11	9 DE 20	

Escala H: 1000 Escala V: 1000



ORIGEN=72.36
 2013=80.89
 PROYECTO=90.25
 S.Desmorte= 0.00
 S.Terraplén= 2783.31
 V.Desmorte= 0.00
 V.Terraplén= 20999.96

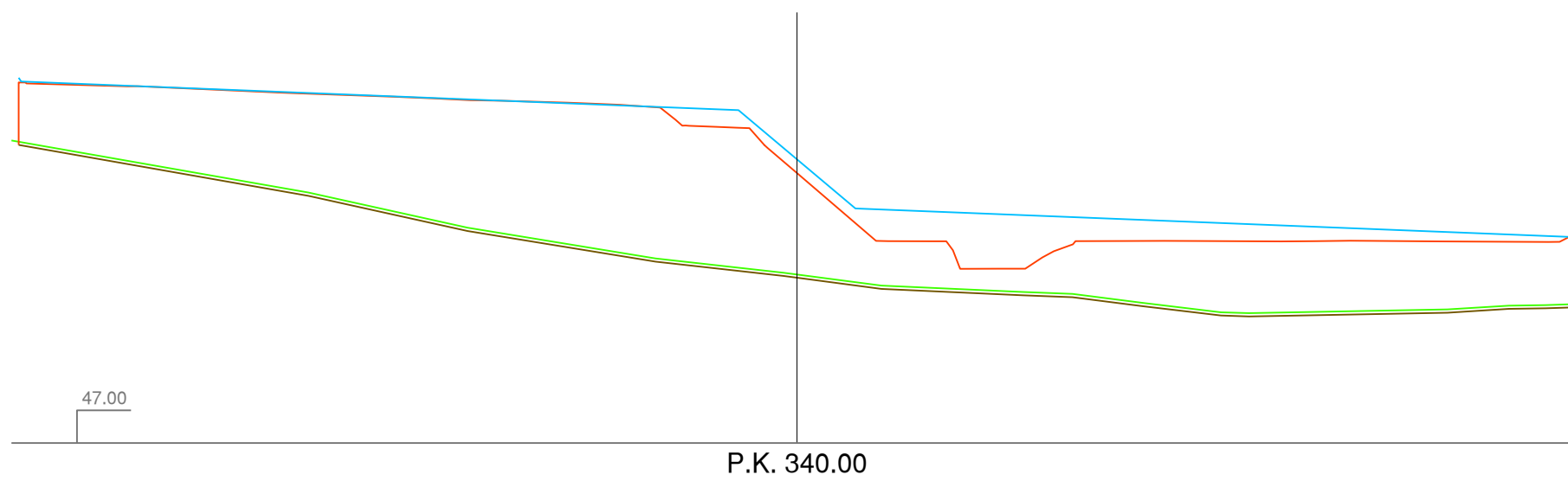


ORIGEN=72.39
 2013=81.91
 PROYECTO=90.27
 S.Desmorte= 0.00
 S.Terraplén= 3017.32
 V.Desmorte= 0.00
 V.Terraplén= 12094.30

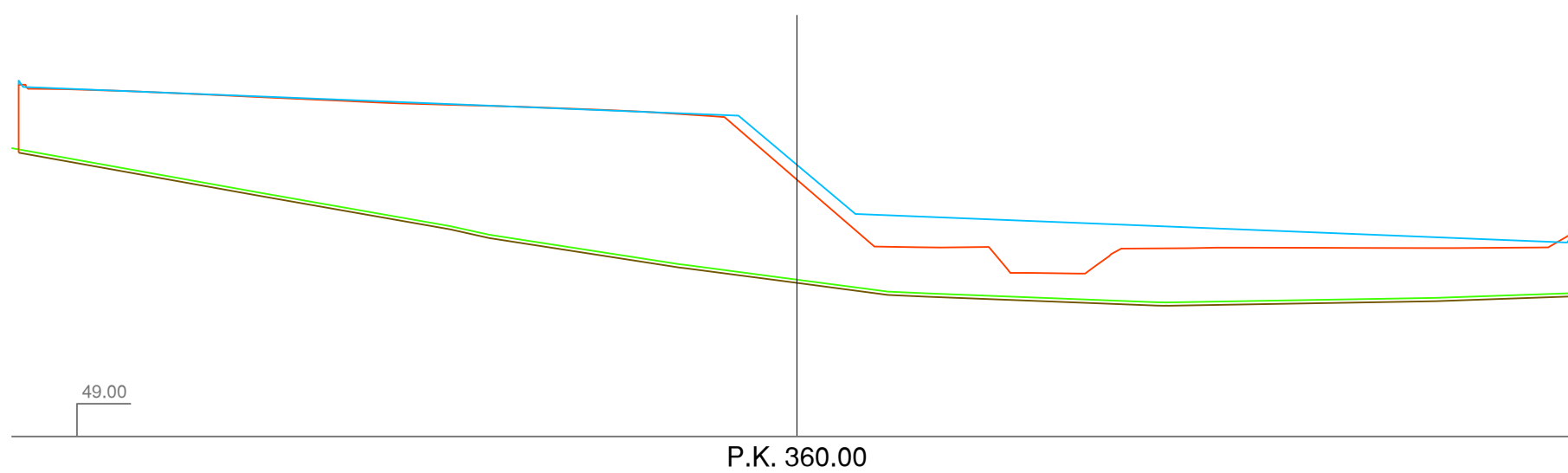
- Rasante terreno original
- Rasante tierra vegetal
- Rasante proyecto vigente
- Rasante real marzo 2.013

 XESTIÓN DO SOLO DE GALICIA XESTUR, S.A.	TÍTULO:	
	DEFINICIÓN DO ESTADO ACTUAL DA FASE B OBRAS DE URBANIZACIÓN DO PARQUE DE ACTIVIDADES ECONÓMICAS DE ARTEIXO ACTECA (A Coruña)	
TÍTULO DO PLANO:	DATA:	ESCALA:
ACONDICIONAMIENTO DE PARCELAS PERFILES TRANSVERSALES Parcelas G	MARZO 2.020	1:1.000
	Nº PLANO:	FOLLA
	3.3.11	10 DE 20

Escala H: 1000 Escala V: 1000



ORIGEN=72.77
 2013=88.27
 PROYECTO=90.37
 S.Desmorte= 0.00
 S.Terraplén= 3209.80
 V.Desmorte= 0.00
 V.Terraplén= 62271.21

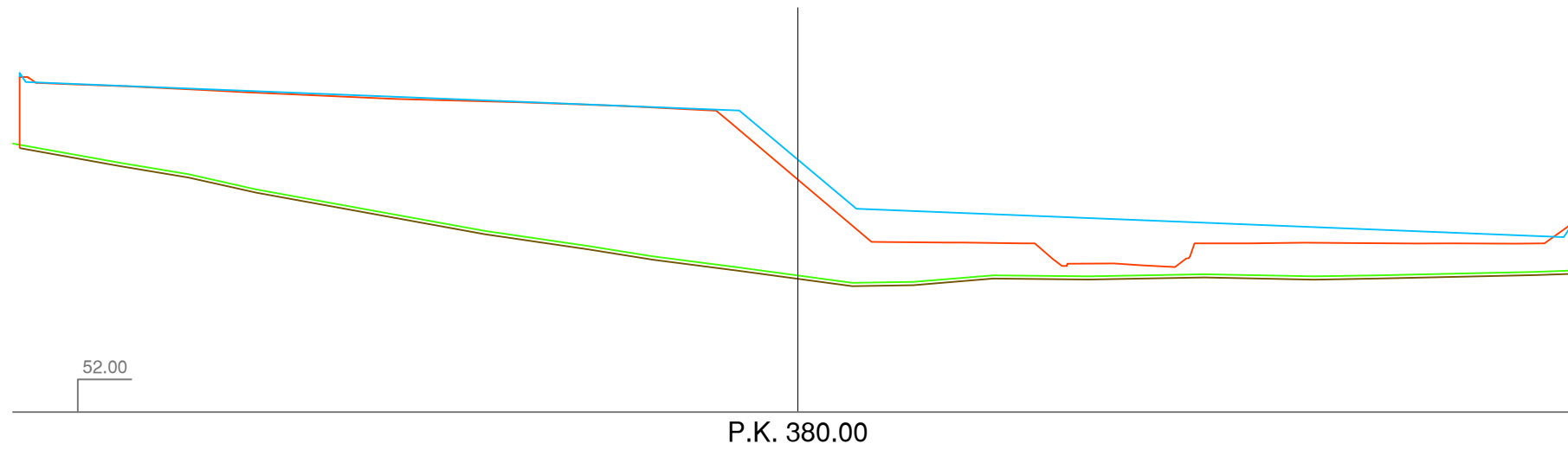


ORIGEN=72.94
 2013=88.20
 PROYECTO=90.47
 S.Desmorte= 0.00
 S.Terraplén= 3045.56
 V.Desmorte= 0.00
 V.Terraplén= 62553.63

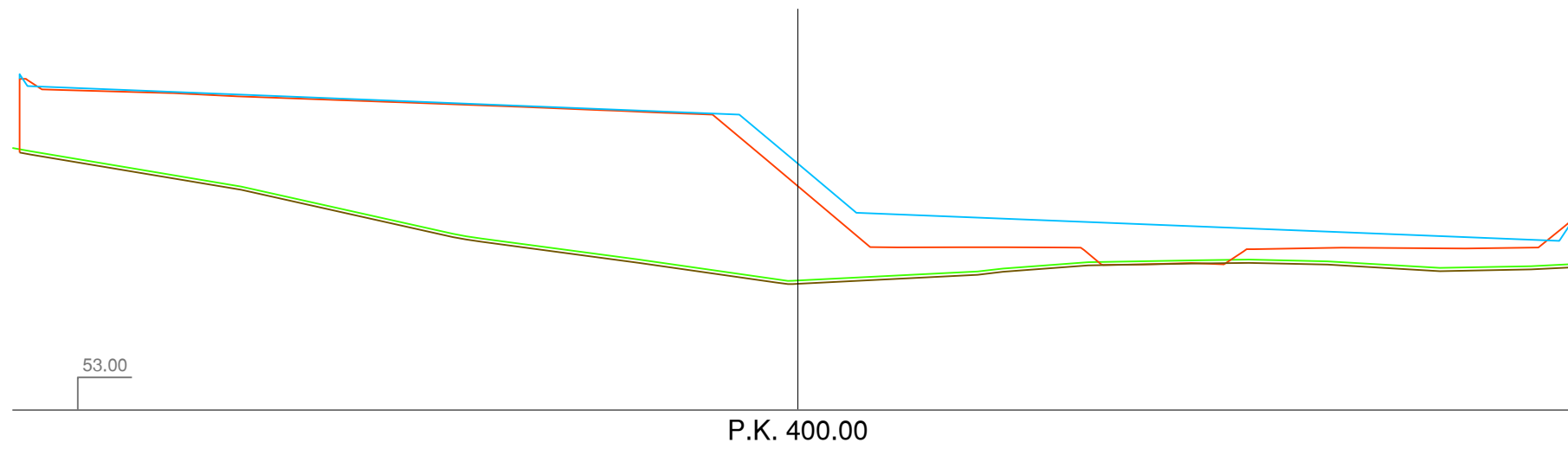
- Rasante terreno original
- Rasante tierra vegetal
- Rasante proyecto vigente
- Rasante real marzo 2.013

<p>XESTIÓN DO SOLO DE GALICIA XESTUR, S.A.</p>	TÍTULO:	
	DEFINICIÓN DO ESTADO ACTUAL DA FASE B OBRAS DE URBANIZACIÓN DO PARQUE DE ACTIVIDADES ECONÓMICAS DE ARTEIXO ACTECA (A Coruña)	
TÍTULO DO PLANO:	DATA:	ESCALA:
ACONDICIONAMIENTO DE PARCELAS PERFILES TRANSVERSALES Parcelas G	MARZO 2.020	1:1.000
	Nº PLANO:	FOLLA
	3.3.11	11 DE 20

Escala H: 1000 Escala V: 1000



ORIGEN=72.87
 2013=87.52
 PROYECTO=90.57
 S.Desmorte= 0.00
 S.Terraplén= 2757.35
 V.Desmorte= 0.00
 V.Terraplén= 58029.05



ORIGEN=72.81
 2013=87.23
 PROYECTO=90.67
 S.Desmorte= 0.32
 S.Terraplén= 2527.06
 V.Desmorte= 3.24
 V.Terraplén= 52844.08

- Rasante terreno original
- Rasante tierra vegetal
- Rasante proyecto vigente
- Rasante real marzo 2.013

 XESTIÓN DO SOLO DE GALICIA XESTUR, S.A.	TÍTULO:	
	DEFINIÇÃO DO ESTADO ACTUAL DA FASE B OBRAS DE URBANIZACIÓN DO PARQUE DE ACTIVIDADES ECONÓMICAS DE ARTEIXO ACTECA (A Coruña)	
TÍTULO DO PLANO:	DATA:	ESCALA:
ACONDICIONAMIENTO DE PARCELAS	MARZO 2.020	1:1.000
PERFILES TRANSVERSALES	Nº PLANO:	
Parcelas G	3.3.11	FOLLA 12 DE 20


Escala H: 1000 Escala V: 1000

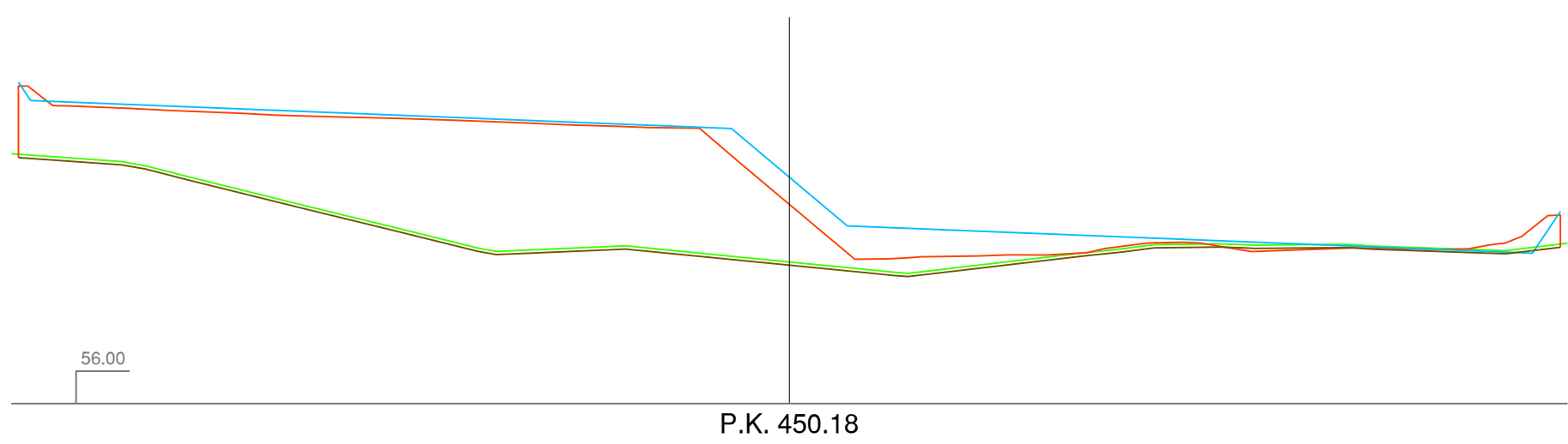
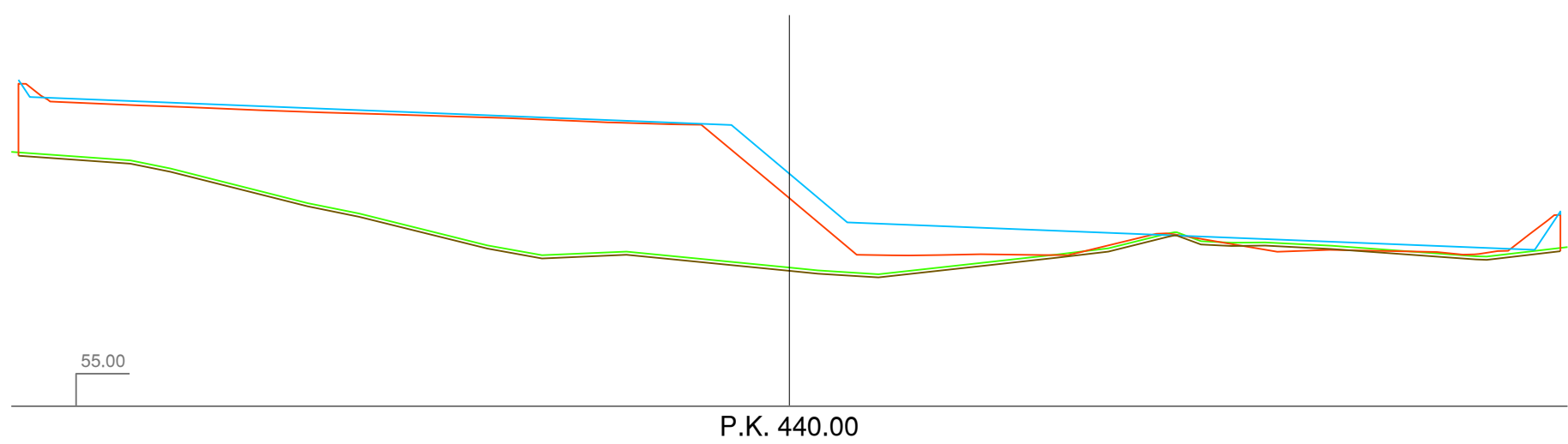
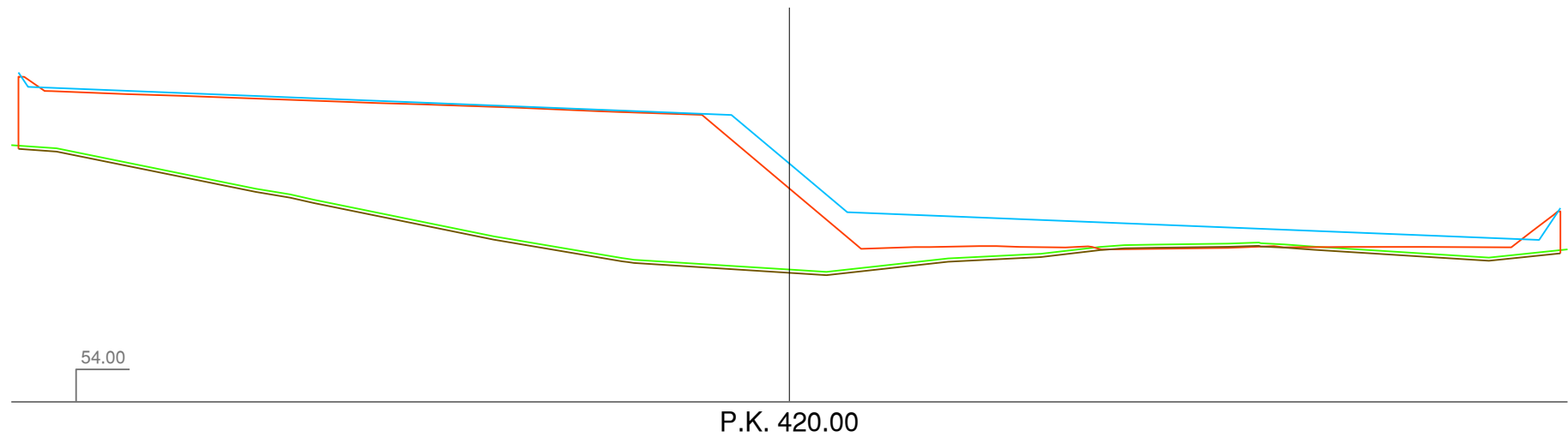
ORIGEN=74.41
 2013=86.93
 PROYECTO=90.77
 S.Desmorte= 3.60
 S.Terraplén= 2270.54
 V.Desmorte= 39.25
 V.Terraplén= 47976.04

ORIGEN=76.38
 2013=87.10
 PROYECTO=90.87
 S.Desmorte= 6.69
 S.Terraplén= 2066.88
 V.Desmorte= 102.87
 V.Terraplén= 43374.22

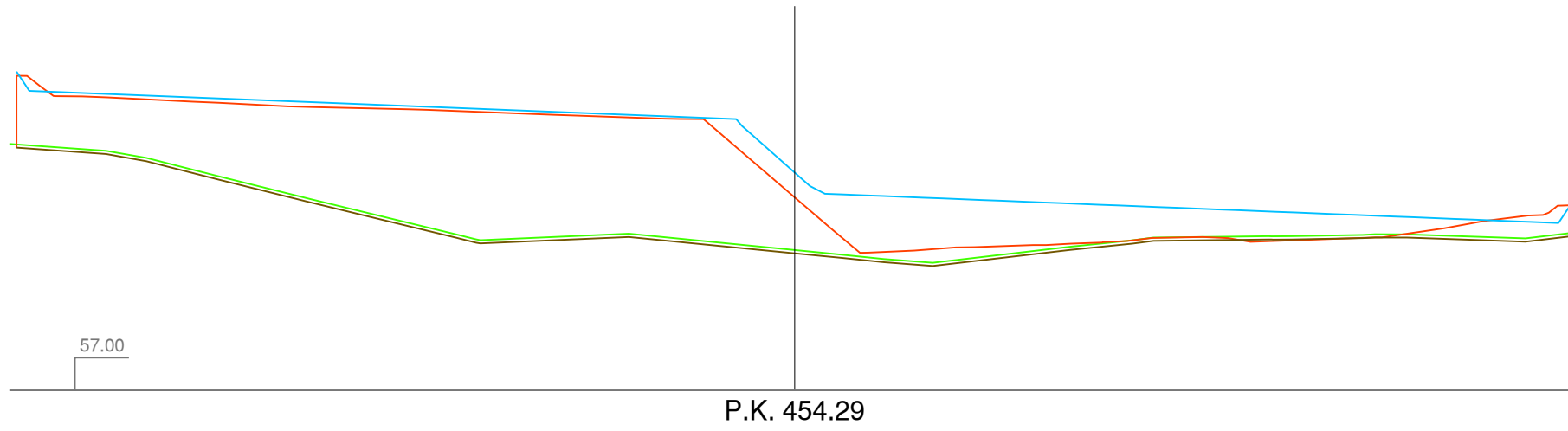
ORIGEN=77.85
 2013=86.73
 PROYECTO=90.92
 S.Desmorte= 5.41
 S.Terraplén= 1977.45
 V.Desmorte= 61.57
 V.Terraplén= 20585.66

- Rasante terreno original
- Rasante tierra vegetal
- Rasante proyecto vigente
- Rasante real marzo 2.013

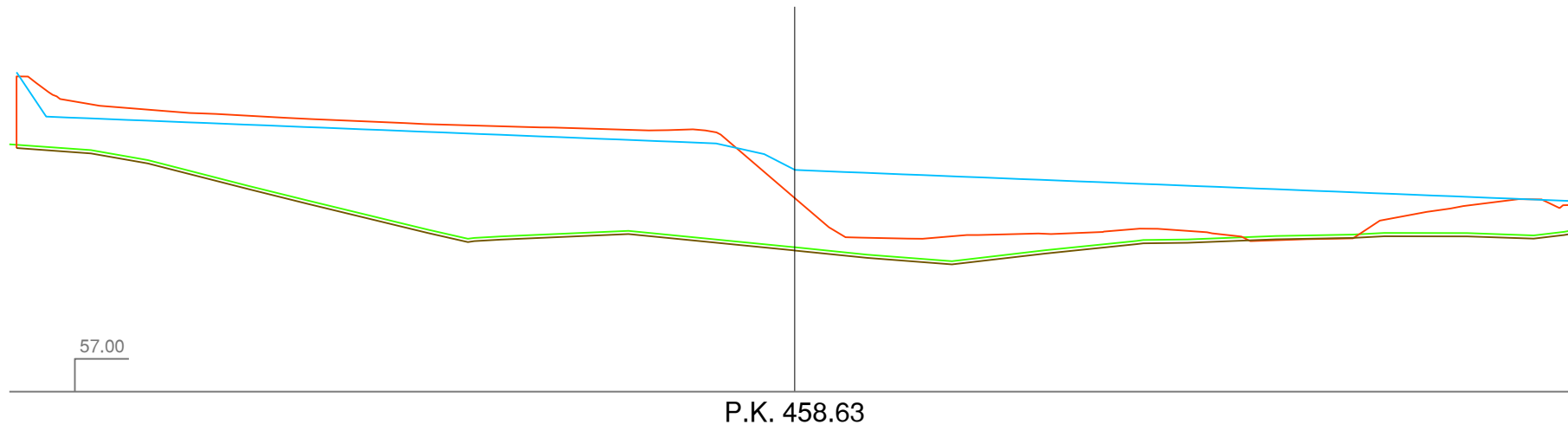
 XESTIÓN DO SOLO DE GALICIA XESTUR, S.A.	TÍTULO:	
	DEFINICIÓN DO ESTADO ACTUAL DA FASE B OBRAS DE URBANIZACIÓN DO PARQUE DE ACTIVIDADES ECONÓMICAS DE ARTEIXO ACTECA (A Coruña)	
TÍTULO DO PLANO:	DATA:	ESCALA:
ACONDICIONAMIENTO DE PARCELAS PERFILES TRANSVERSALES Parcelas G	MARZO 2.020	1:1.000
	Nº PLANO:	FOLIA
	3.3.11	_13_ DE _20_



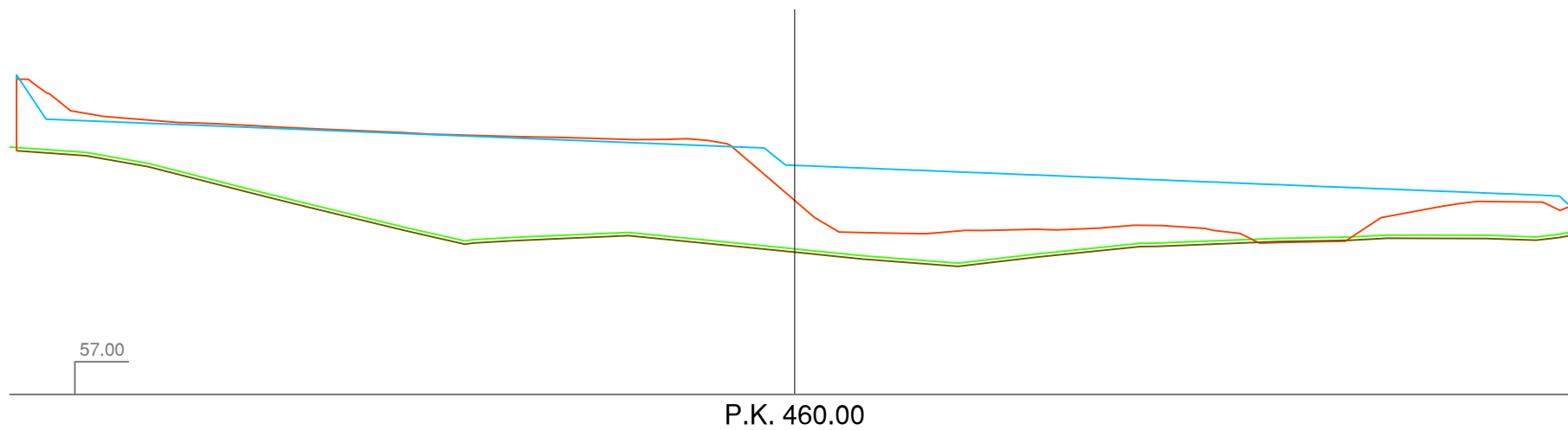
Escala H: 1000 Escala V: 1000



ORIGEN=78.44
 2013=86.49
 PROYECTO=90.28
 S.Desmorte= 2.31
 S.Terraplén= 1967.27
 V.Desmorte= 15.88
 V.Terraplén= 8106.41



ORIGEN=79.07
 2013=86.58
 PROYECTO=90.89
 S.Desmorte= 1.64
 S.Terraplén= 1940.50
 V.Desmorte= 8.58
 V.Terraplén= 8479.86

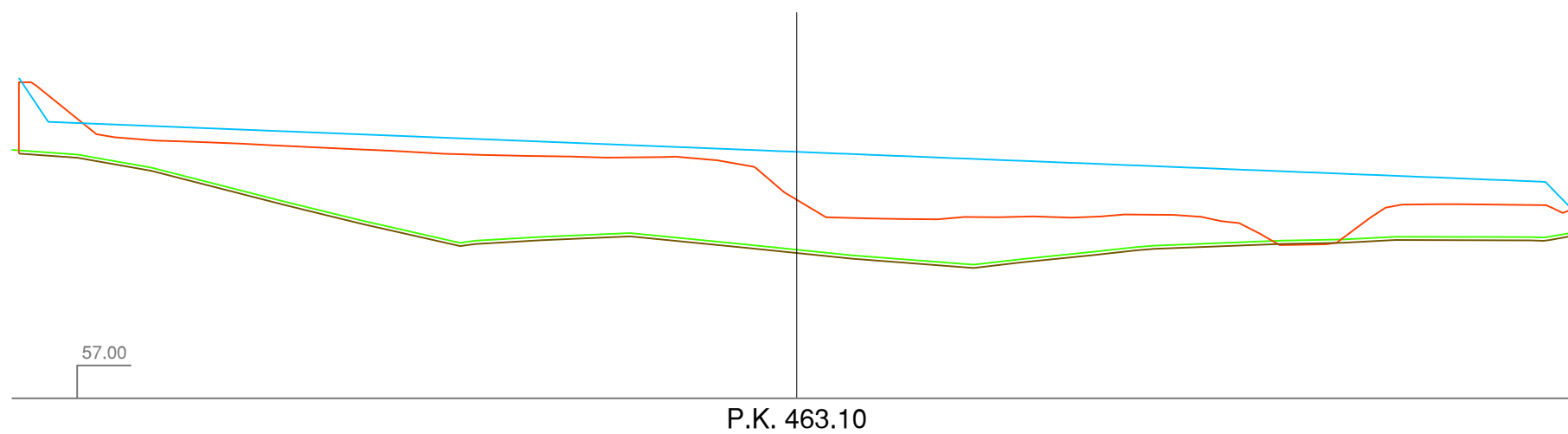


ORIGEN=79.26
 2013=86.65
 PROYECTO=92.02
 S.Desmorte= 1.79
 S.Terraplén= 1904.78
 V.Desmorte= 2.35
 V.Terraplén= 2634.01

- Rasante terreno original
- Rasante tierra vegetal
- Rasante proyecto vigente
- Rasante real marzo 2.013

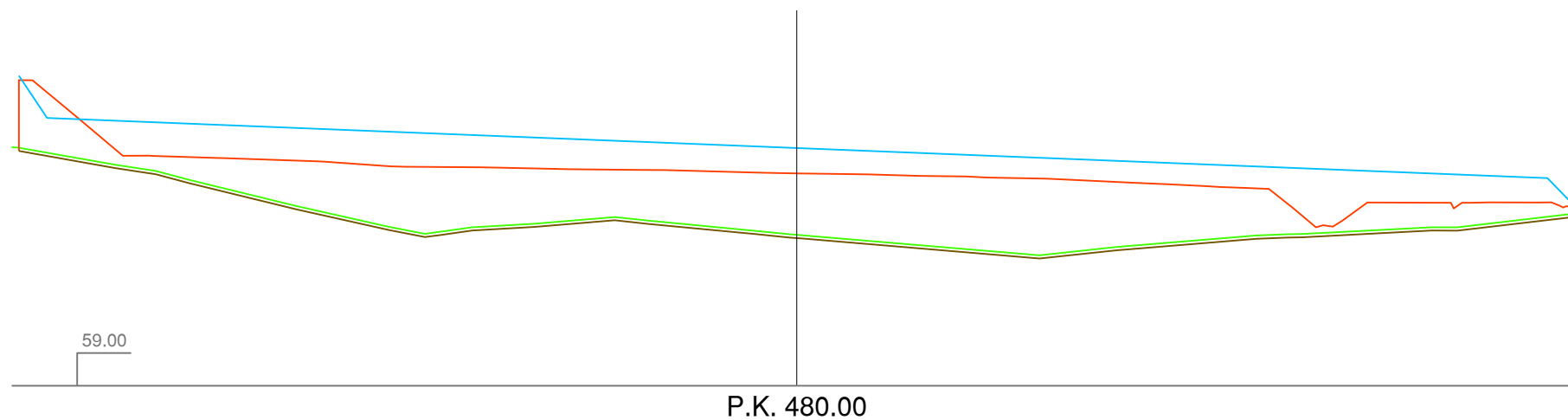
 XESTIÓN DO SOLO DE GALICIA XESTUR, S.A.	TÍTULO: DEFINICIÓN DO ESTADO ACTUAL DA FASE B OBRAS DE URBANIZACIÓN DO PARQUE DE ACTIVIDADES ECONÓMICAS DE ARTEIXO ACTECA (A Coruña)	
	TÍTULO DO PLANO: ACONDICIONAMIENTO DE PARCELAS PERFILES TRANSVERSALES Parcelas G	DATA: MARZO 2.020
	Nº PLANO: 3.3.11	FOLLA 14 DE 20

Escala H: 1000 Escala V: 1000



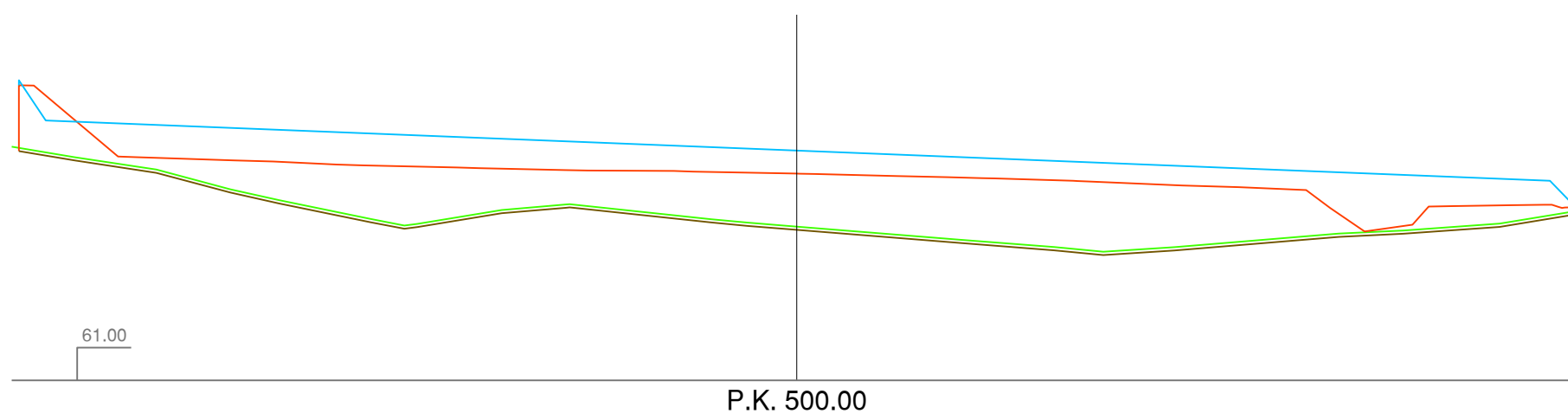
ORIGEN=79.68
 2013=87.30
 PROYECTO=94.62
 S.Desmante= 1.46
 S.Terraplén= 1821.29
 V.Desmante= 5.03
 V.Terraplén= 5775.41

P.K. 463.10



ORIGEN=82.05
 2013=91.43
 PROYECTO=95.30
 S.Desmante= 0.00
 S.Terraplén= 1849.66
 V.Desmante= 12.34
 V.Terraplén= 31019.55

P.K. 480.00



ORIGEN=84.49
 2013=92.58
 PROYECTO=96.10
 S.Desmante= 0.00
 S.Terraplén= 1655.85
 V.Desmante= 0.00
 V.Terraplén= 35055.09

P.K. 500.00

- Rasante terreno original
- Rasante tierra vegetal
- Rasante proyecto vigente
- Rasante real marzo 2.013

<p>XESTIÓN DO SOLO DE GALICIA XESTUR, S.A.</p>	TÍTULO:	
	DEFINICIÓN DO ESTADO ACTUAL DA FASE B OBRAS DE URBANIZACIÓN DO PARQUE DE ACTIVIDADES ECONÓMICAS DE ARTEIXO ACTECA (A Coruña)	
TÍTULO DO PLANO:	DATA:	ESCALA:
ACONDICIONAMIENTO DE PARCELAS PERFILES TRANSVERSALES Parcelas G	MARZO 2.020	1:1.000
	Nº PLANO:	FOLLA
	3.3.11	_15_ DE _20_


Escala H: 1000 Escala V: 1000

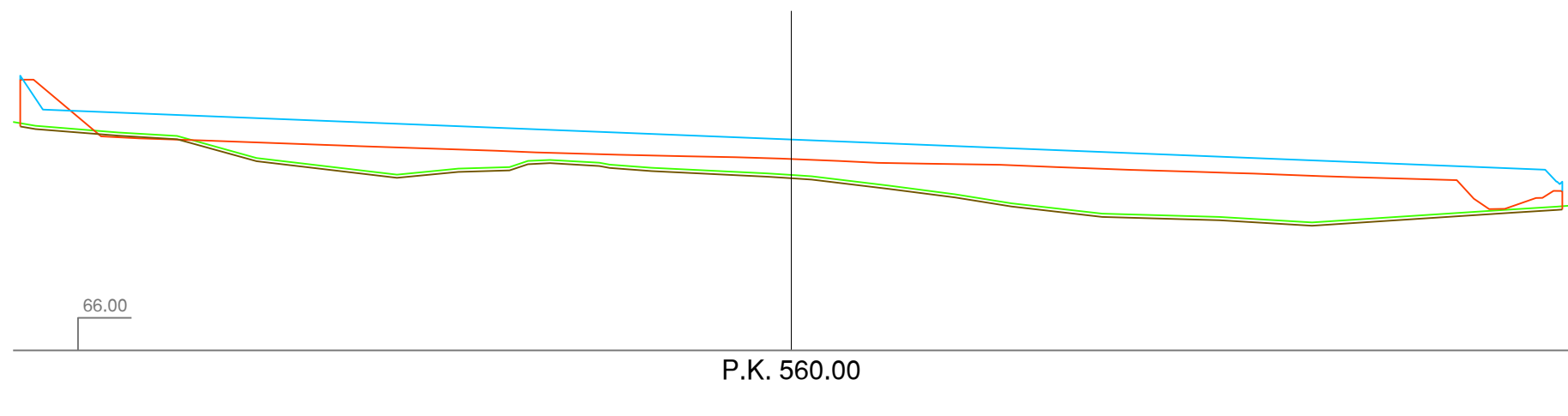
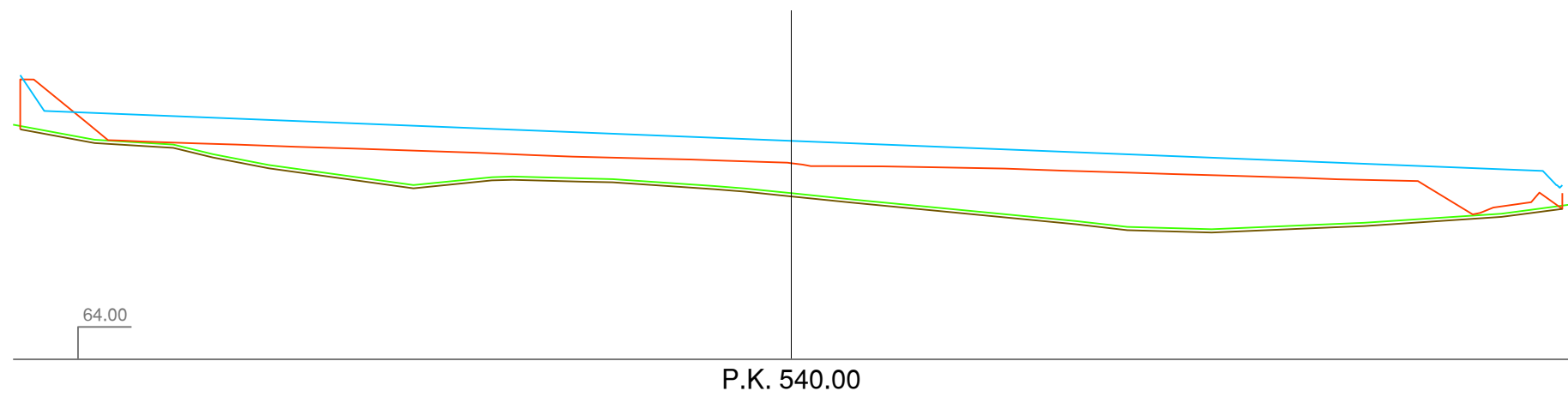
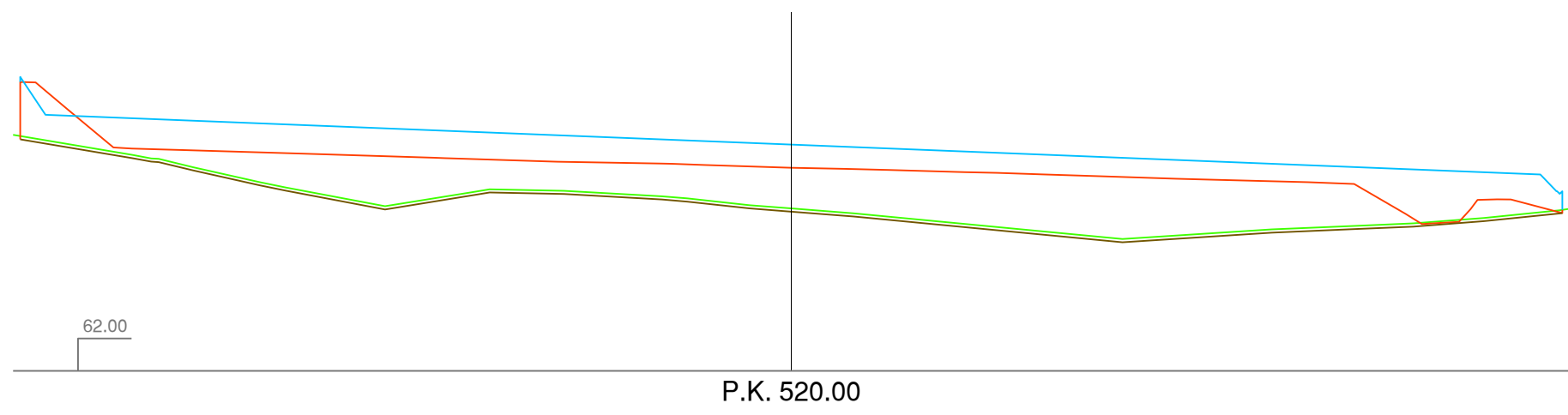
ORIGEN=87.05
 2013=93.32
 PROYECTO=96.90
 S.Desmorte= 0.00
 S.Terraplén= 1449.78
 V.Desmorte= 0.00
 V.Terraplén= 31056.31

ORIGEN=89.63
 2013=94.26
 PROYECTO=97.70
 S.Desmorte= 0.00
 S.Terraplén= 1233.85
 V.Desmorte= 0.00
 V.Terraplén= 26836.34

ORIGEN=93.04
 2013=95.50
 PROYECTO=98.50
 S.Desmorte= 2.40
 S.Terraplén= 983.78
 V.Desmorte= 24.04
 V.Terraplén= 22176.29


— Rasante terreno original
— Rasante tierra vegetal
— Rasante proyecto vigente
— Rasante real marzo 2.013

 XESTIÓN DO SOLO DE GALICIA XESTUR, S.A.	TÍTULO: DEFINICIÓN DO ESTADO ACTUAL DA FASE B OBRAS DE URBANIZACIÓN DO PARQUE DE ACTIVIDADES ECONÓMICAS DE ARTEIXO ACTECA (A Coruña)	
	TÍTULO DO PLANO: ACONDICIONAMIENTO DE PARCELAS PERFILES TRANSVERSALES Parcelas G	DATA: MARZO 2.020 Nº PLANO: 3.3.11

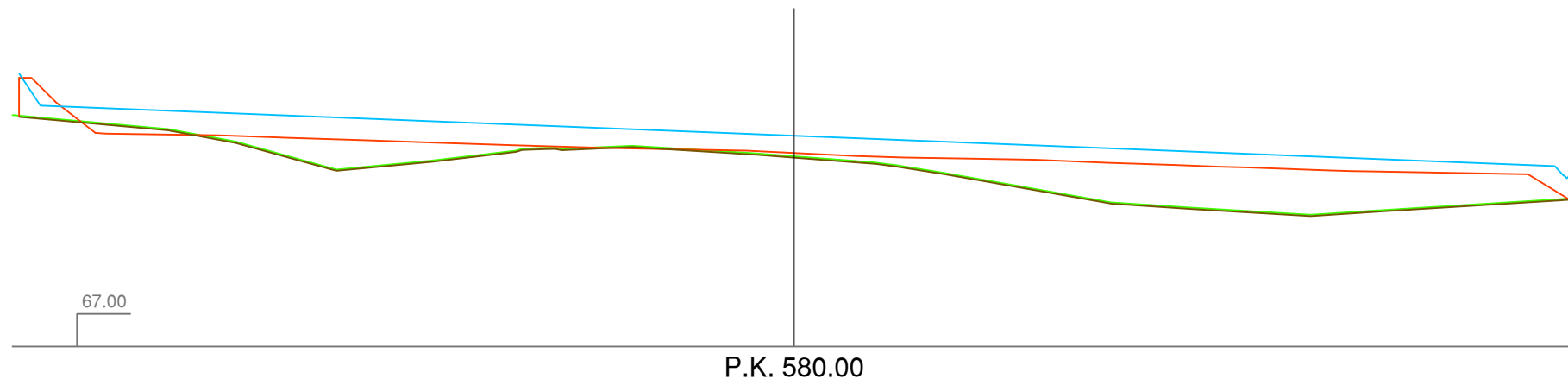


Dilixencia pola que se fai constar que o documento coincide co enviado a exposición pública
 Xefe de servizo de Planificación e Ordenación do Solo: Alberto Feijoo Rodríguez
 INSTITUTO GALEGO DA VIVIENDA E SOLO

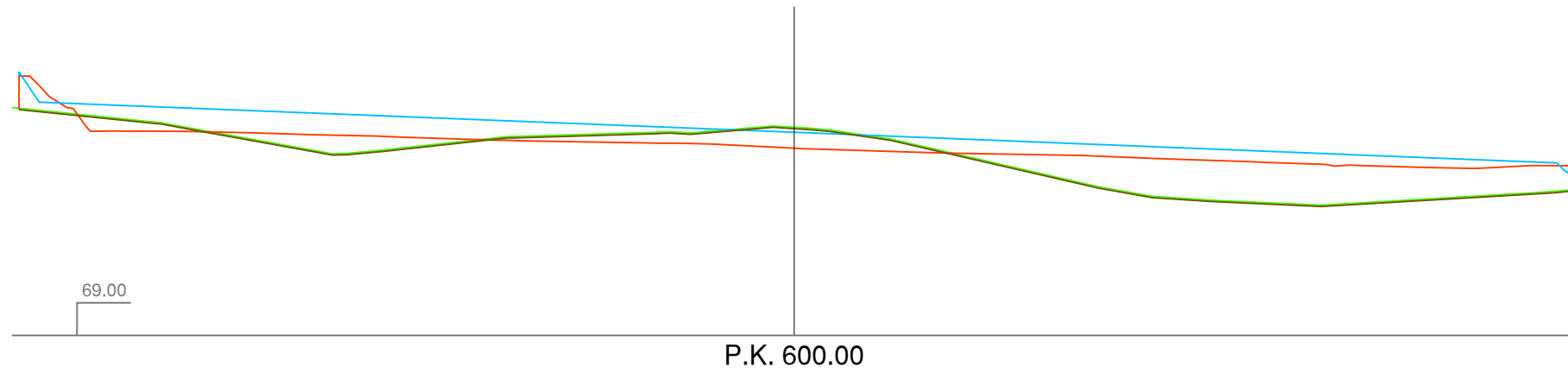
CVE: v1eytzEP2
 Verificación: https://sede.xunta.gal/cve



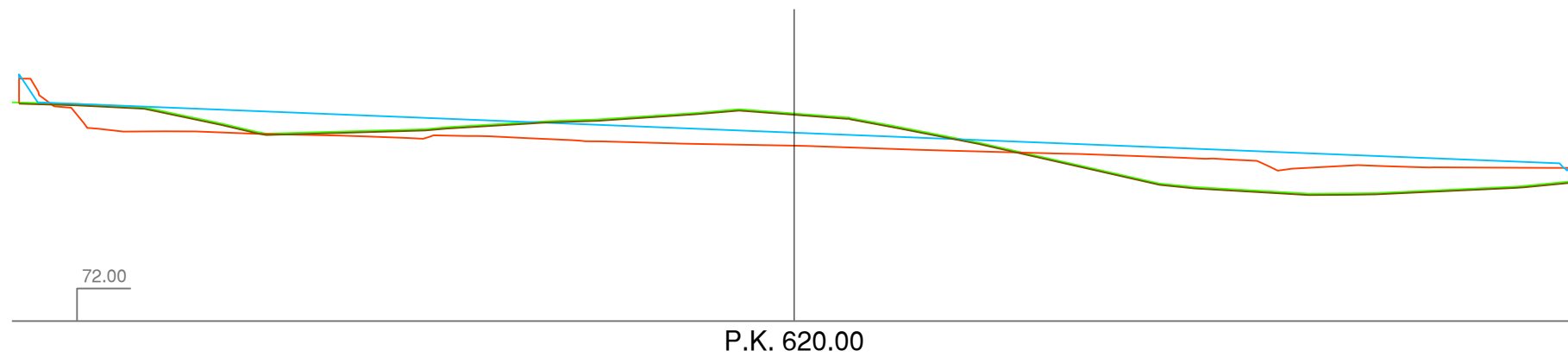
Escala H: 1000 Escala V: 1000



ORIGEN=96.14
 2013=96.65
 PROYECTO=99.30
 S.Desmante= 15.32
 S.Terraplén= 729.35
 V.Desmante= 177.25
 V.Terraplén= 17131.32



ORIGEN=100.87
 2013=97.67
 PROYECTO=100.10
 S.Desmante= 133.97
 S.Terraplén= 552.95
 V.Desmante= 1492.92
 V.Terraplén= 12823.01

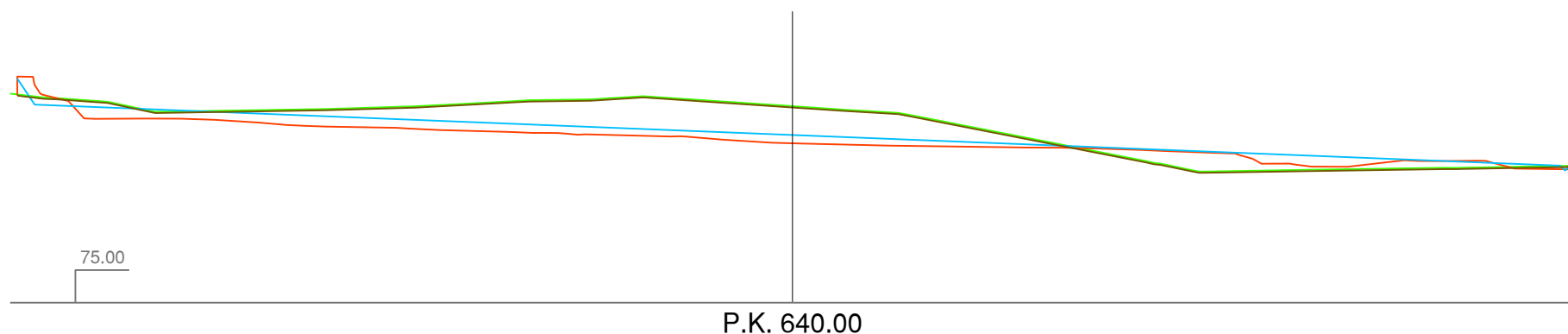


ORIGEN=103.84
 2013=98.90
 PROYECTO=100.90
 S.Desmante= 360.67
 S.Terraplén= 306.85
 V.Desmante= 4946.38
 V.Terraplén= 8598.02

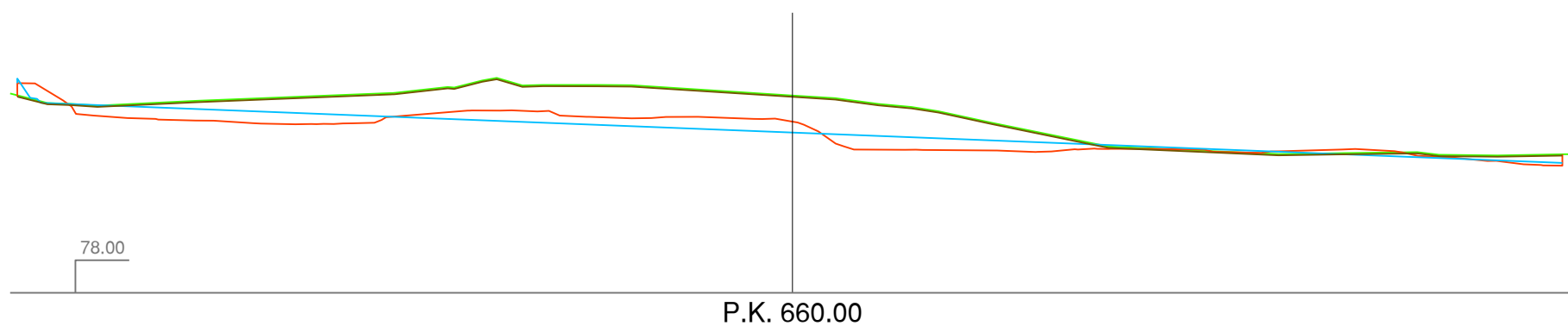
- Rasante terreno original
- Rasante tierra vegetal
- Rasante proyecto vigente
- Rasante real marzo 2.013

 XESTIÓN DO SOLO DE GALICIA XESTUR, S.A.	TÍTULO: DEFINIÇÃO DO ESTADO ACTUAL DA FASE B OBRAS DE URBANIZACIÓN DO PARQUE DE ACTIVIDADES ECONÓMICAS DE ARTEIXO ACTECA (A Coruña)	
	TÍTULO DO PLANO: ACONDICIONAMENTO DE PARCELAS PERFILES TRANSVERSALES Parcelas G	DATA: MARZO 2.020 Nº PLANO: 3.3.11

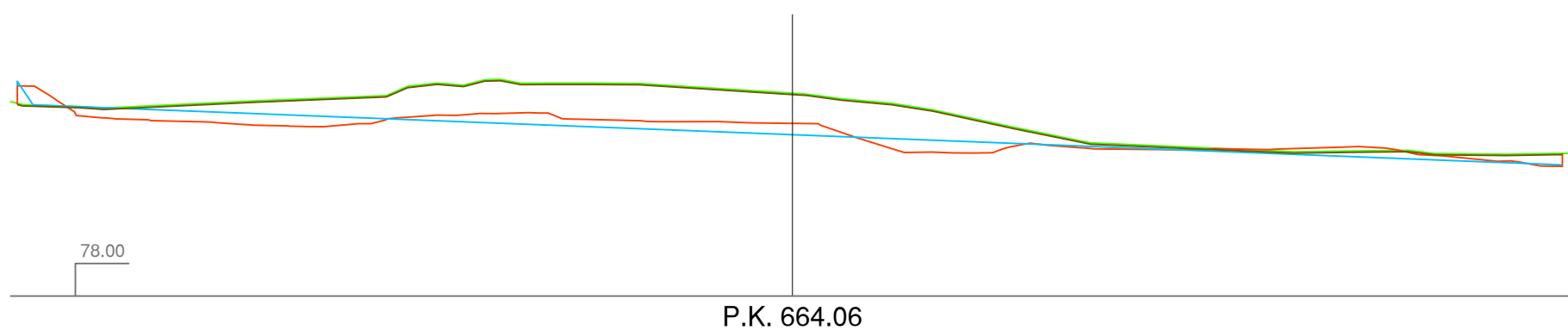
Escala H: 1000 Escala V: 1000



ORIGEN=105.12
 2013=99.42
 PROYECTO=100.70
 S.Desmorte= 546.08
 S.Terraplén= 105.85
 V.Desmorte= 9067.50
 V.Terraplén= 4127.06



ORIGEN=108.25
 2013=104.25
 PROYECTO=102.57
 S.Desmorte= 635.64
 S.Terraplén= 32.05
 V.Desmorte= 11817.25
 V.Terraplén= 1379.02

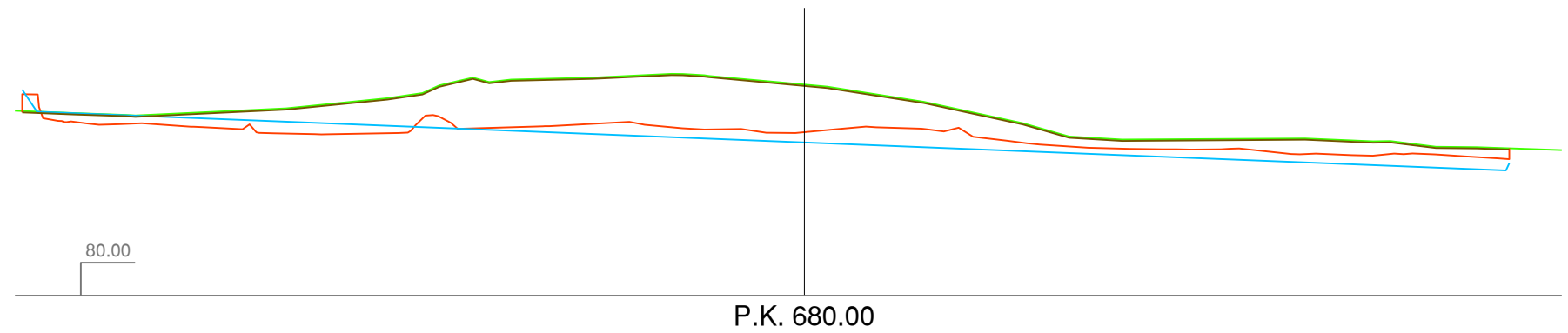


ORIGEN=109.12
 2013=104.49
 PROYECTO=102.76
 S.Desmorte= 668.29
 S.Terraplén= 32.19
 V.Desmorte= 2646.99
 V.Terraplén= 130.41

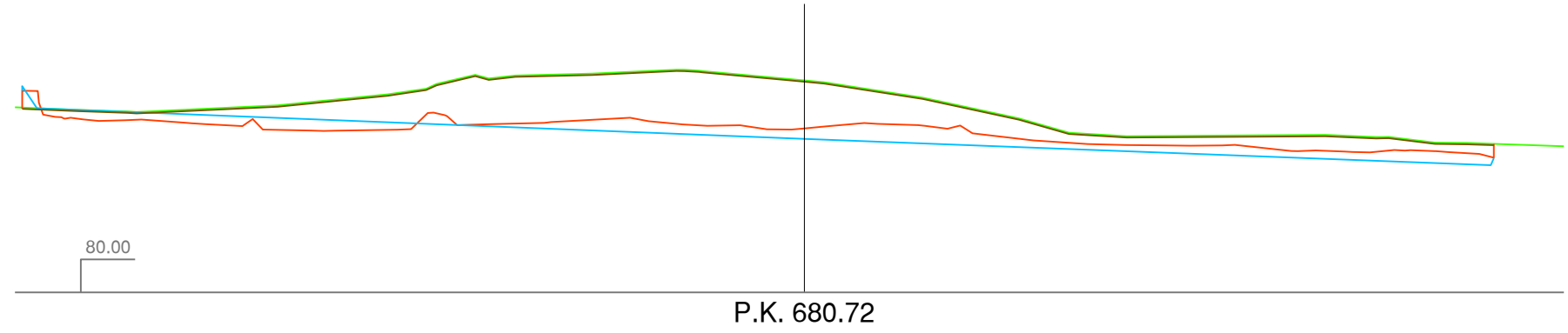
- Rasante terreno original
- Rasante tierra vegetal
- Rasante proyecto vigente
- Rasante real marzo 2.013

 XESTIÓN DO SOLO DE GALICIA XESTUR, S.A.	TÍTULO:	
	DEFINICIÓN DO ESTADO ACTUAL DA FASE B OBRAS DE URBANIZACIÓN DO PARQUE DE ACTIVIDADES ECONÓMICAS DE ARTEIXO ACTECA (A Coruña)	
TÍTULO DO PLANO:	DATA:	ESCALA:
ACONDICIONAMIENTO DE PARCELAS PERFILES TRANSVERSALES Parcelas G	MARZO 2.020	1:1.000
	Nº PLANO:	FOLIA
	3.3.11	_18_ DE _20_

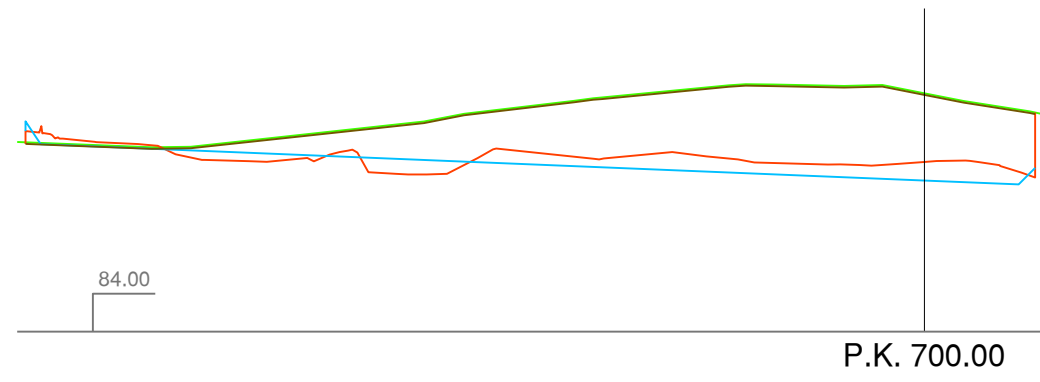
Escala H: 1000 Escala V: 1000



ORIGEN=112.09
 2013=104.86
 PROYECTO=103.30
 S.Desmorte= 832.13
 S.Terraplén= 7.14
 V.Desmorte= 11958.41
 V.Terraplén= 313.45



ORIGEN=112.23
 2013=104.94
 PROYECTO=103.33
 S.Desmorte= 835.28
 S.Terraplén= 7.10
 V.Desmorte= 600.27
 V.Terraplén= 5.12

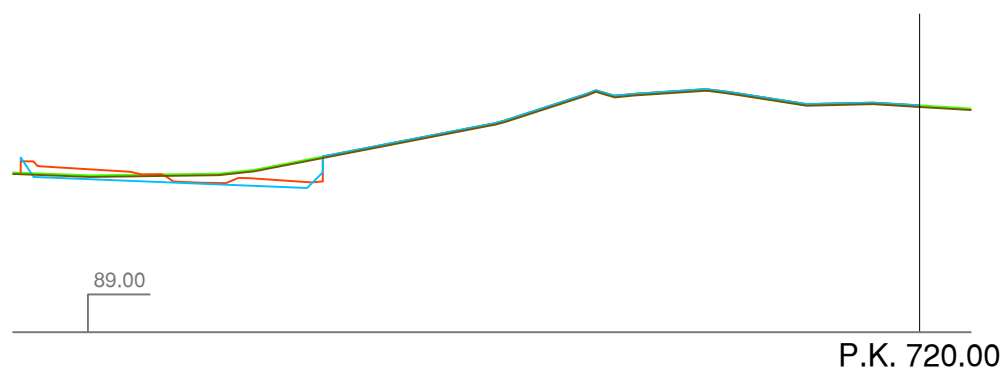


ORIGEN=115.51
 2013=106.43
 PROYECTO=103.98
 S.Desmorte= 778.26
 S.Terraplén= 14.94
 V.Desmorte= 15554.50
 V.Terraplén= 212.40

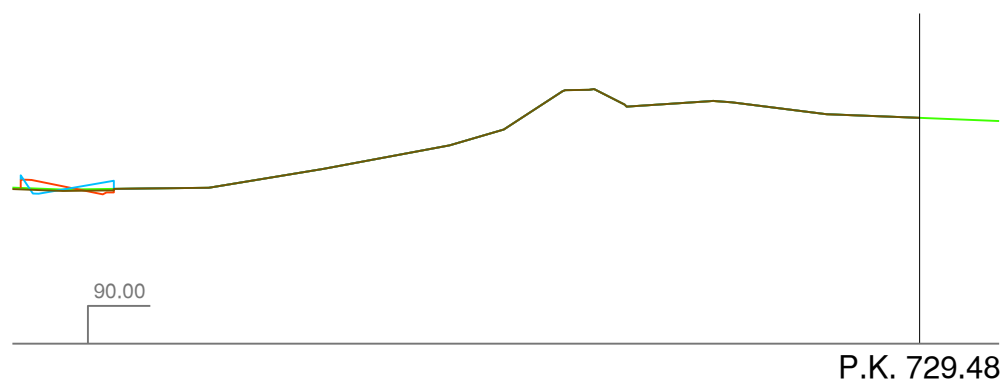
- Rasante terreno original
- Rasante tierra vegetal
- Rasante proyecto vigente
- Rasante real marzo 2.013

 XESTIÓN DO SOLO DE GALICIA XESTUR, S.A.	TÍTULO:	
	DEFINICIÓN DO ESTADO ACTUAL DA FASE B OBRAS DE URBANIZACIÓN DO PARQUE DE ACTIVIDADES ECONÓMICAS DE ARTEIXO ACTECA (A Coruña)	
TÍTULO DO PLANO:	DATA:	ESCALA:
ACONDICIONAMIENTO DE PARCELAS PERFILES TRANSVERSALES Parcelas G	MARZO 2.020	1:1.000
	Nº PLANO:	FOLLA
	3.3.11	19 DE 20

Escala H: 1000 Escala V: 1000



ORIGEN=118.99
 2013=118.99
 PROYECTO=118.99
 S.Desmorte= 26.84
 S.Terraplén= 32.65
 V.Desmorte= 8051.04
 V.Terraplén= 475.83

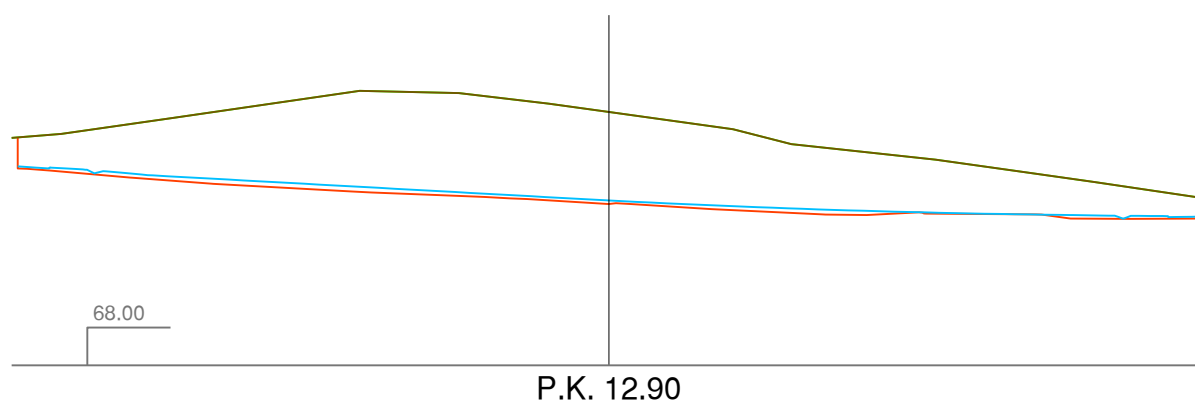


ORIGEN=119.87
 2013=119.87
 PROYECTO=119.87
 S.Desmorte= 0.99
 S.Terraplén= 6.78
 V.Desmorte= 131.97
 V.Terraplén= 186.93

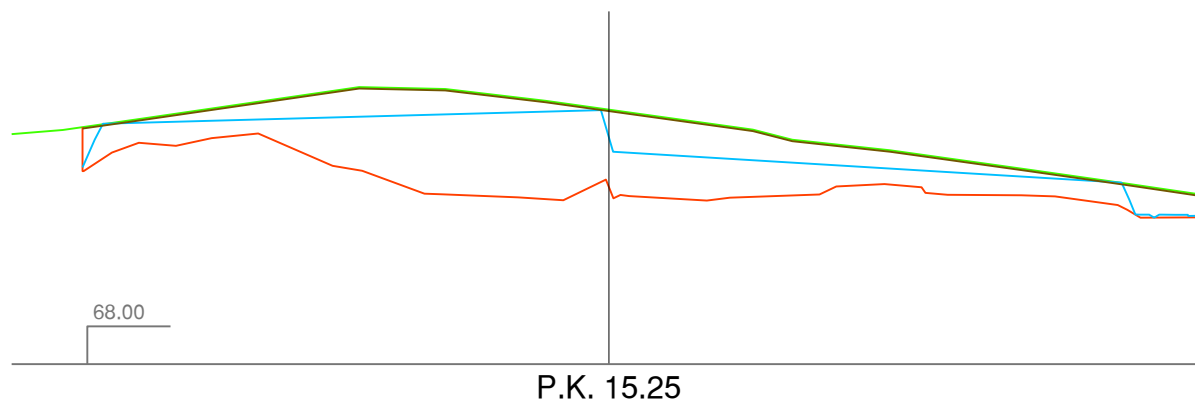
- Rasante terreno original
- Rasante tierra vegetal
- Rasante proyecto vigente
- Rasante real marzo 2.013

 XESTIÓN DO SOLO DE GALICIA XESTUR, S.A.	TÍTULO: DEFINICIÓN DO ESTADO ACTUAL DA FASE B OBRAS DE URBANIZACIÓN DO PARQUE DE ACTIVIDADES ECONÓMICAS DE ARTEIXO ACTECA (A Coruña)	
	TÍTULO DO PLANO: ACONDICIONAMIENTO DE PARCELAS PERFILES TRANSVERSALES Parcelas G	DATA: MARZO 2.020 Nº PLANO: 3.3.11

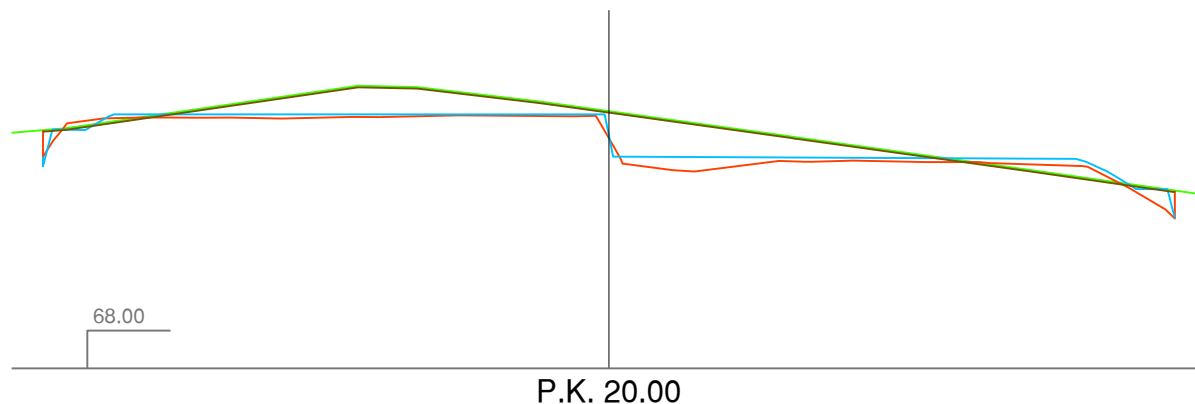
Escala H: 1000 Escala V: 1000



ORIGEN=101.49
 2013=89.34
 PROYECTO=89.80
 S.Desmorte= 1421.77
 S.Terraplén= 0.00



ORIGEN=101.67
 2013=91.42
 PROYECTO=97.98
 S.Desmorte= 1060.83
 S.Terraplén= 0.00
 V.Desmorte= 2917.06
 V.Terraplén= 0.00

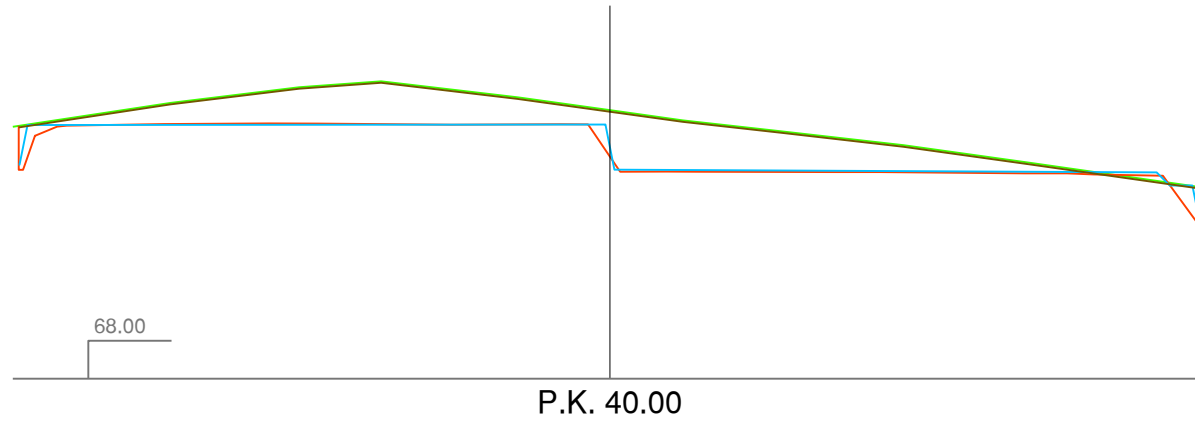


ORIGEN=102.02
 2013=98.44
 PROYECTO=98.81
 S.Desmorte= 317.12
 S.Terraplén= 25.18
 V.Desmorte= 3272.63
 V.Terraplén= 59.81

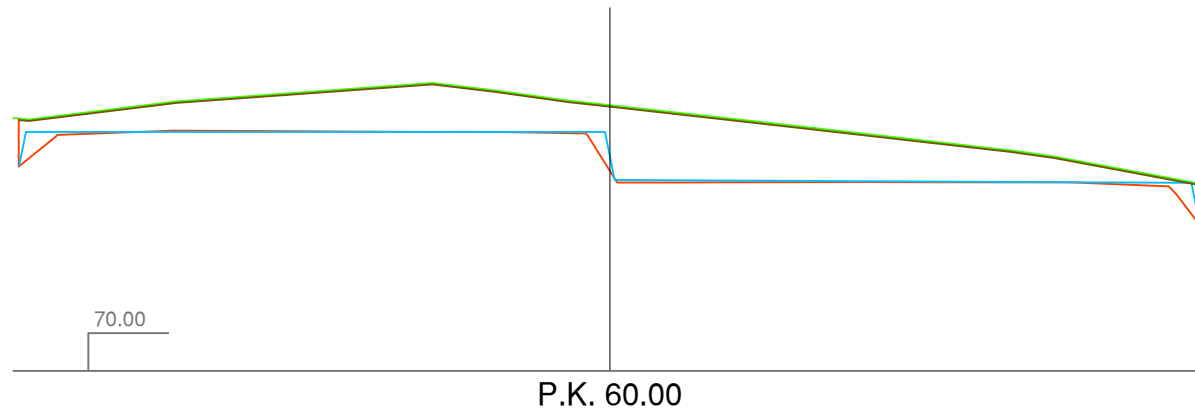
- Rasante terreno original
- Rasante tierra vegetal
- Rasante proyecto vigente
- Rasante real marzo 2.013

 XESTIÓN DO SOLO DE GALICIA XESTUR, S.A.	TÍTULO:	
	DEFINIÇÃO DO ESTADO ACTUAL DA FASE B OBRAS DE URBANIZACIÓN DO PARQUE DE ACTIVIDADES ECONÓMICAS DE ARTEIXO ACTECA (A Coruña)	
TÍTULO DO PLANO:	DATA:	ESCALA:
ACONDICIONAMIENTO DE PARCELAS	MARZO 2.020	1:1.000
PERFILES TRANSVERSALES	Nº PLANO:	FOLLA _1_ DE _15_
Parcelas H	3.3.11	

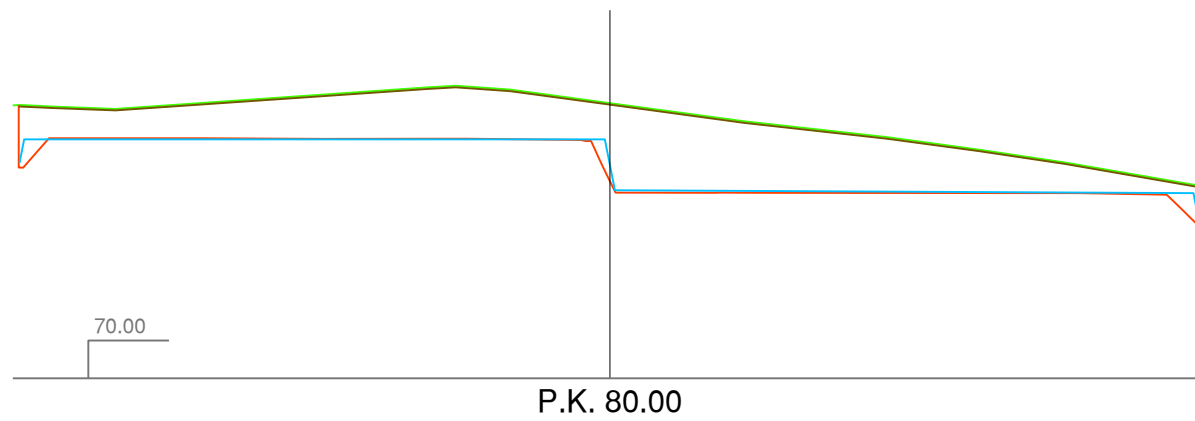
Escala H: 1000 Escala V: 1000



ORIGEN=103.50
 2013=97.36
 PROYECTO=98.61
 S.Desmonte= 536.08
 S.Terraplén= 4.46
 V.Desmonte= 8532.00
 V.Terraplén= 296.46



ORIGEN=105.14
 2013=96.44
 PROYECTO=98.36
 S.Desmonte= 795.31
 S.Terraplén= 0.00
 V.Desmonte= 13313.87
 V.Terraplén= 44.65

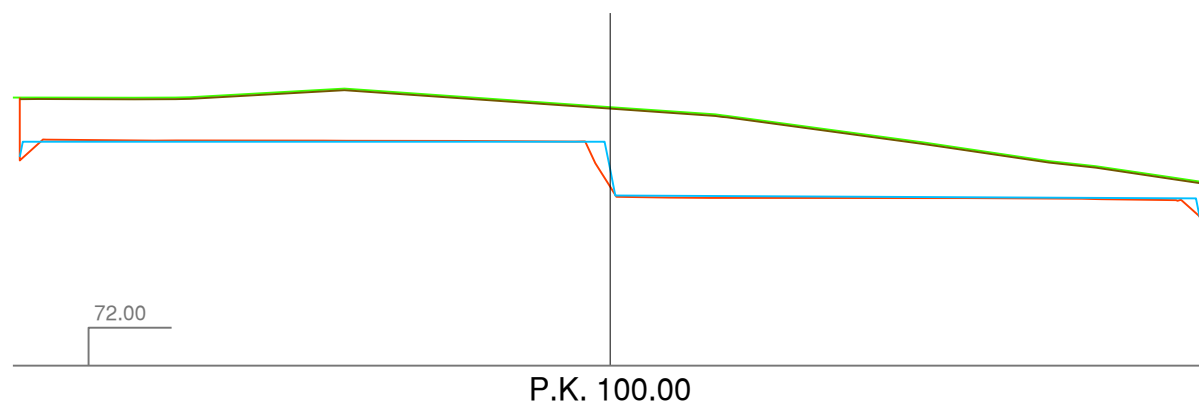


ORIGEN=106.40
 2013=96.07
 PROYECTO=98.21
 S.Desmonte= 948.69
 S.Terraplén= 0.00
 V.Desmonte= 17440.02
 V.Terraplén= 0.00

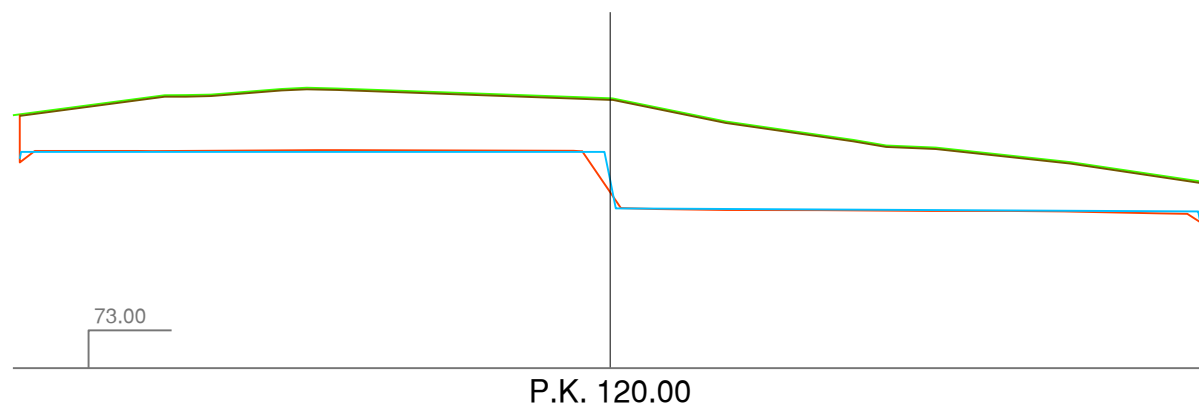
- Rasante terreno original
- Rasante tierra vegetal
- Rasante proyecto vigente
- Rasante real marzo 2.013

 XESTIÓN DO SOLO DE GALICIA XESTUR, S.A.	TÍTULO:	
	DEFINICIÓN DO ESTADO ACTUAL DA FASE B OBRAS DE URBANIZACIÓN DO PARQUE DE ACTIVIDADES ECONÓMICAS DE ARTEIXO ACTECA (A Coruña)	
TÍTULO DO PLANO:	DATA:	ESCALA:
ACONDICIONAMENTO DE PARCELAS PERFILES TRANSVERSALES Parcelas H	MARZO 2.020	1:1.000
	Nº PLANO:	FOLIA _2_ DE _15_
	3.3.11	

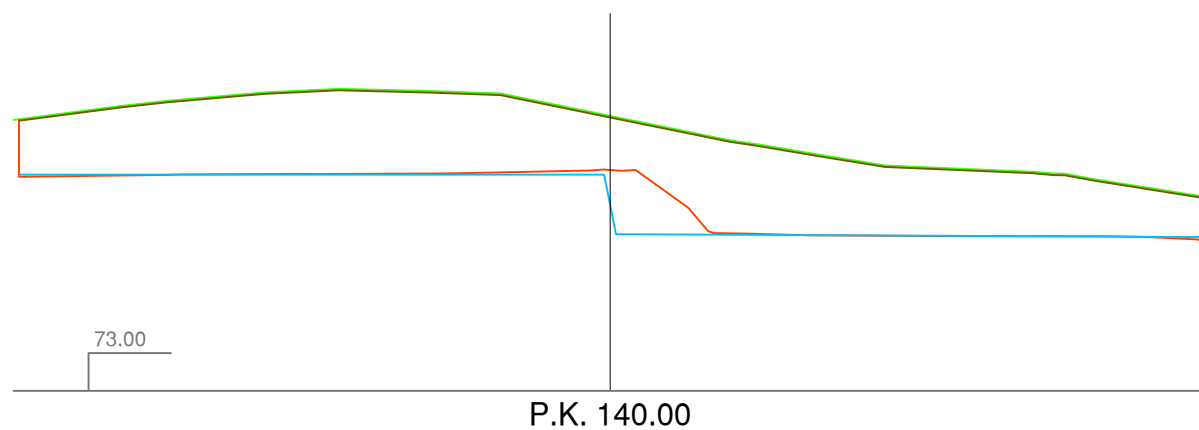
Escala H: 1000 Escala V: 1000



ORIGEN=106.18
 2013=95.65
 PROYECTO=97.96
 S.Desmorte= 1033.17
 S.Terraplén= 0.00
 V.Desmorte= 19818.66
 V.Terraplén= 0.00



ORIGEN=108.68
 2013=96.26
 PROYECTO=97.86
 S.Desmorte= 1247.88
 S.Terraplén= 0.00
 V.Desmorte= 22810.52
 V.Terraplén= 0.00

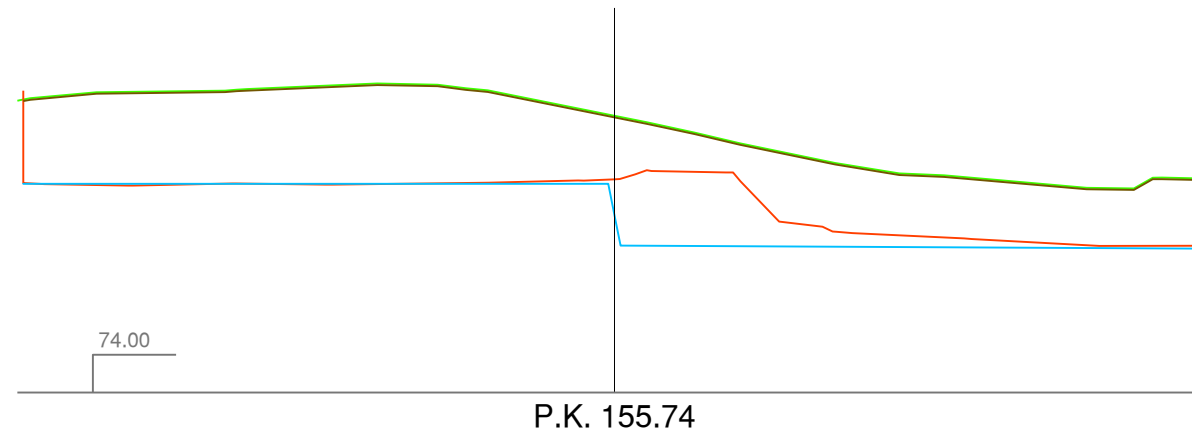


ORIGEN=109.36
 2013=102.21
 PROYECTO=97.60
 S.Desmorte= 1444.19
 S.Terraplén= 0.00
 V.Desmorte= 26920.74
 V.Terraplén= 0.00

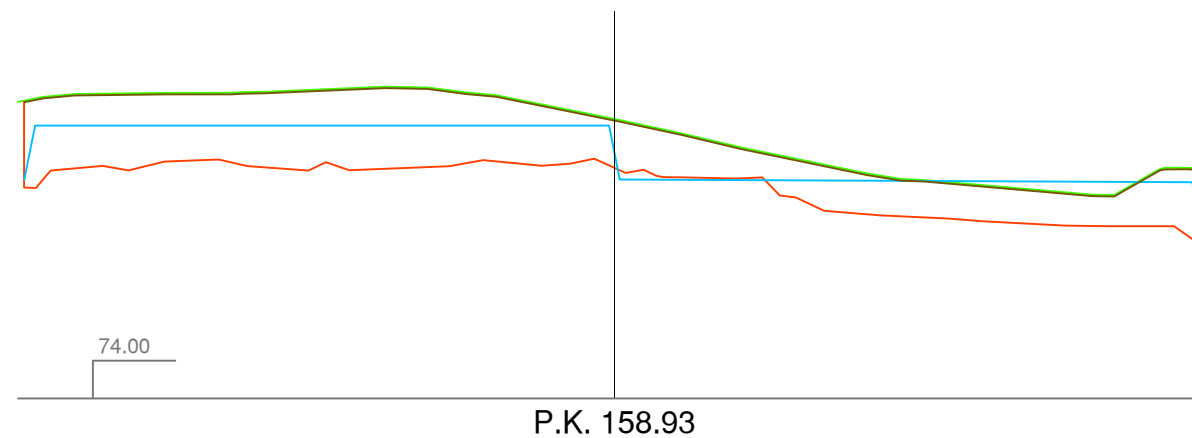
- Rasante terreno original
- Rasante tierra vegetal
- Rasante proyecto vigente
- Rasante real marzo 2.013

 XESTIÓN DO SOLO DE GALICIA XESTUR, S.A.	TÍTULO:	
	DEFINICIÓN DO ESTADO ACTUAL DA FASE B OBRAS DE URBANIZACIÓN DO PARQUE DE ACTIVIDADES ECONÓMICAS DE ARTEIXO ACTECA (A Coruña)	
TÍTULO DO PLANO:	DATA:	ESCALA:
ACONDICIONAMENTO DE PARCELAS PERFILES TRANSVERSALES Parcelas H	MARZO 2.020	1:1.000
Nº PLANO:	FOLLA _3_ DE _15_	
	3.3.11	

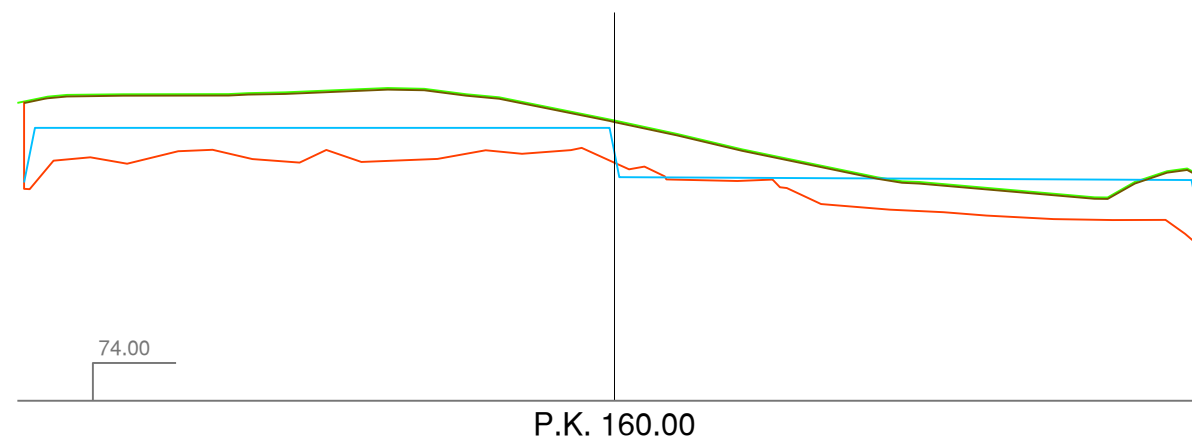
Escala H: 1000 Escala V: 1000



ORIGEN=110.60
 2013=102.21
 PROYECTO=97.45
 S.Desmote= 1513.11
 S.Terraplén= 0.00
 V.Desmote= 23274.03
 V.Terraplén= 0.00



ORIGEN=110.95
 2013=104.50
 PROYECTO=106.50
 S.Desmote= 1125.72
 S.Terraplén= 0.00
 V.Desmote= 4208.94
 V.Terraplén= 0.00

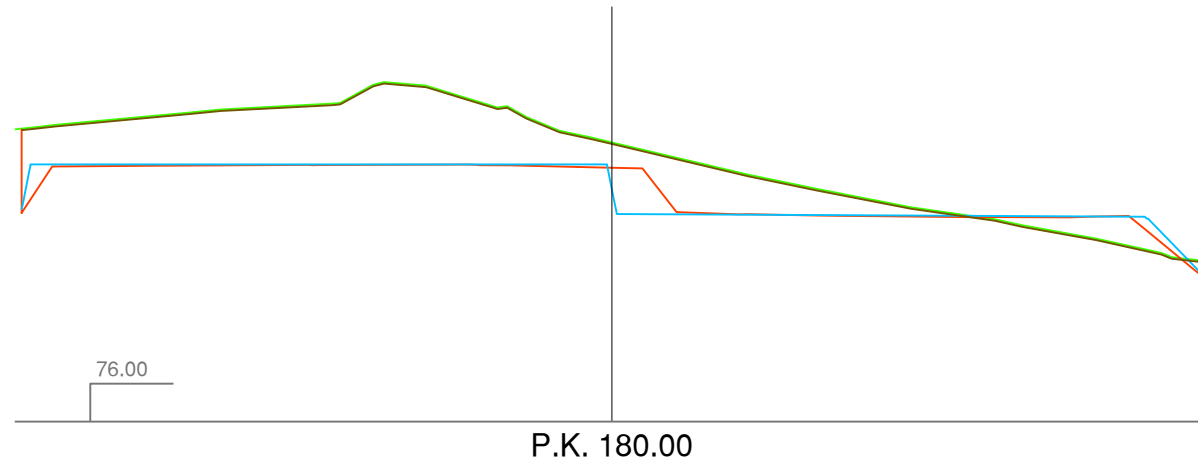


ORIGEN=111.06
 2013=105.48
 PROYECTO=106.81
 S.Desmote= 959.46
 S.Terraplén= 0.00
 V.Desmote= 1115.57
 V.Terraplén= 0.00

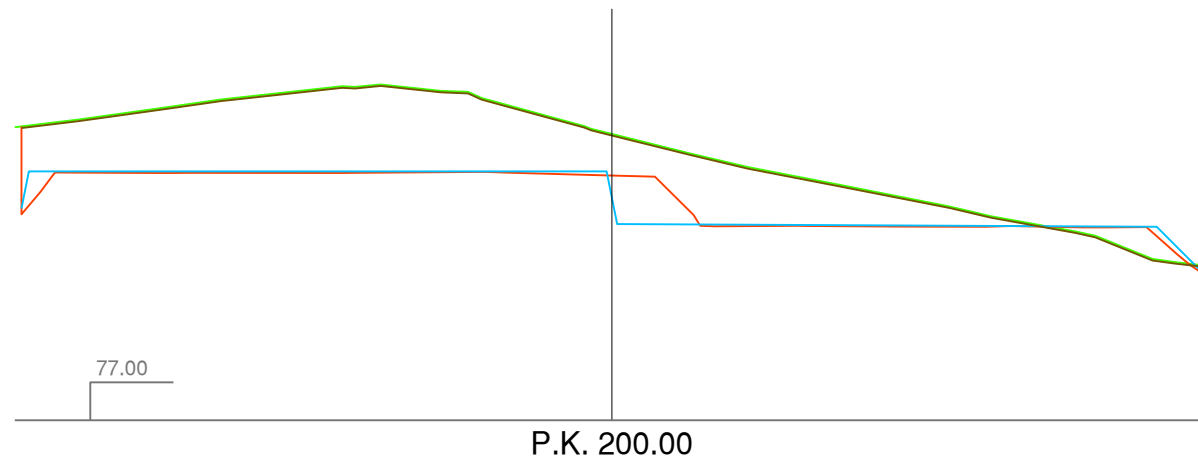
- Rasante terreno original
- Rasante tierra vegetal
- Rasante proyecto vigente
- Rasante real marzo 2.013

	TÍTULO:	
	DEFINICIÓN DO ESTADO ACTUAL DA FASE B OBRAS DE URBANIZACIÓN DO PARQUE DE ACTIVIDADES ECONÓMICAS DE ARTEIXO ACTECA (A Coruña)	
TÍTULO DO PLANO:	DATA:	ESCALA:
ACONDICIONAMIENTO DE PARCELAS PERFILES TRANSVERSALES Parcelas H	MARZO 2.020	1:1.000
	Nº PLANO:	FOLLA _4_ DE _15_
	3.3.11	

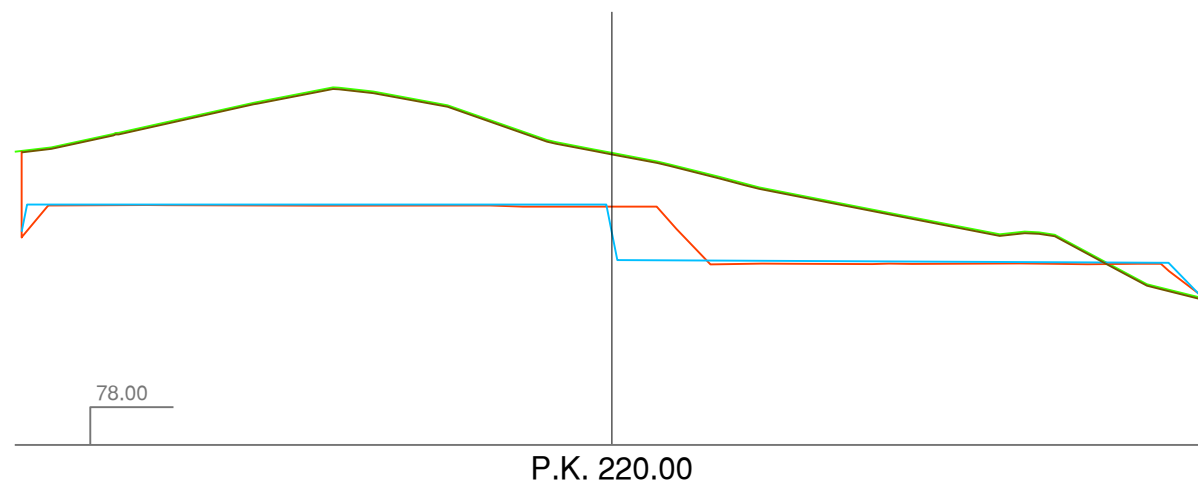
Escala H: 1000 Escala V: 1000



ORIGEN=112.91
 2013=109.57
 PROYECTO=106.65
 S.Desmorte= 726.30
 S.Terraplén= 55.52
 V.Desmorte= 16857.63
 V.Terraplén= 555.24



ORIGEN=114.85
 2013=109.35
 PROYECTO=106.40
 S.Desmorte= 974.90
 S.Terraplén= 35.04
 V.Desmorte= 17012.04
 V.Terraplén= 905.62

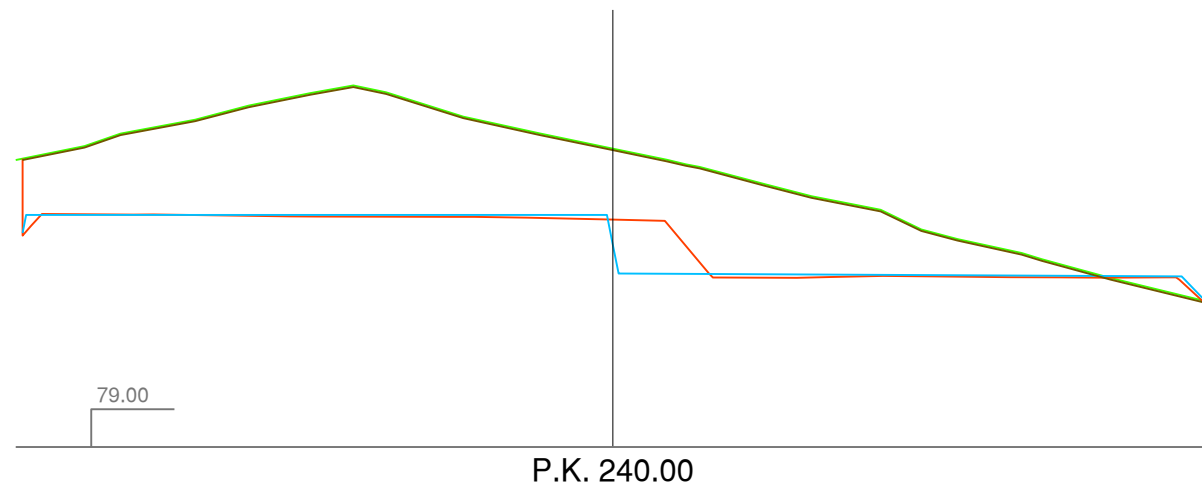


ORIGEN=116.62
 2013=109.51
 PROYECTO=106.05
 S.Desmorte= 1318.32
 S.Terraplén= 23.66
 V.Desmorte= 22932.24
 V.Terraplén= 586.94

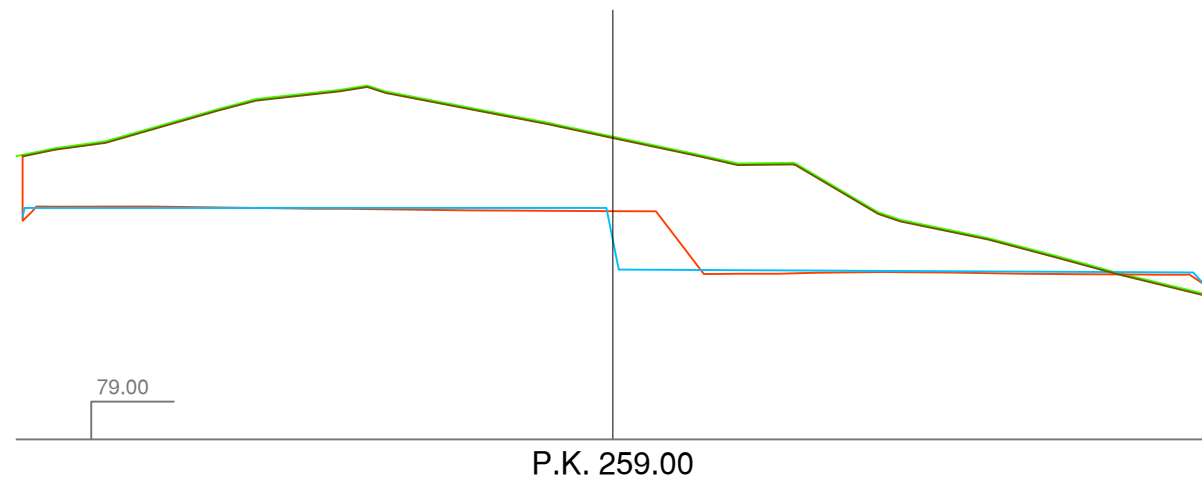
- Rasante terreno original
- Rasante tierra vegetal
- Rasante proyecto vigente
- Rasante real marzo 2.013

 XESTIÓN DO SOLO DE GALICIA XESTUR, S.A.	TÍTULO:	
	DEFINICIÓN DO ESTADO ACTUAL DA FASE B OBRAS DE URBANIZACIÓN DO PARQUE DE ACTIVIDADES ECONÓMICAS DE ARTEIXO ACTECA (A Coruña)	
TÍTULO DO PLANO:	DATA:	ESCALA:
ACONDICIONAMIENTO DE PARCELAS PERFILES TRANSVERSALES Parcelas H	MARZO 2.020	1:1.000
	Nº PLANO:	FOLLA _5_ DE _15_
	3.3.11	

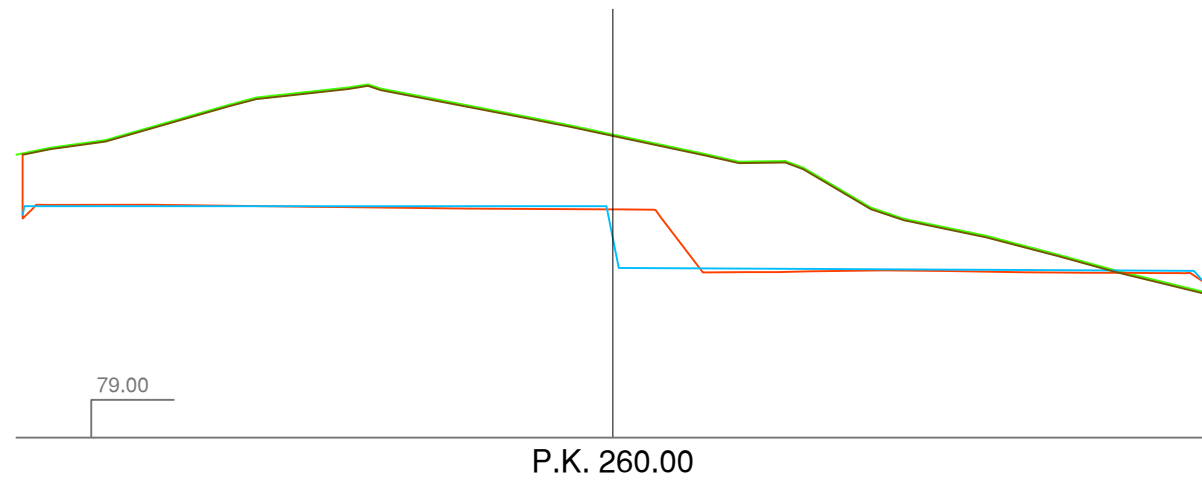
Escala H: 1000 Escala V: 1000



ORIGEN=118.45
 2013=109.07
 PROYECTO=105.70
 S.Desmante= 1471.96
 S.Terraplén= 16.37
 V.Desmante= 27902.79
 V.Terraplén= 400.25



ORIGEN=119.06
 2013=109.19
 PROYECTO=105.35
 S.Desmante= 1500.51
 S.Terraplén= 14.08
 V.Desmante= 28238.44
 V.Terraplén= 289.29

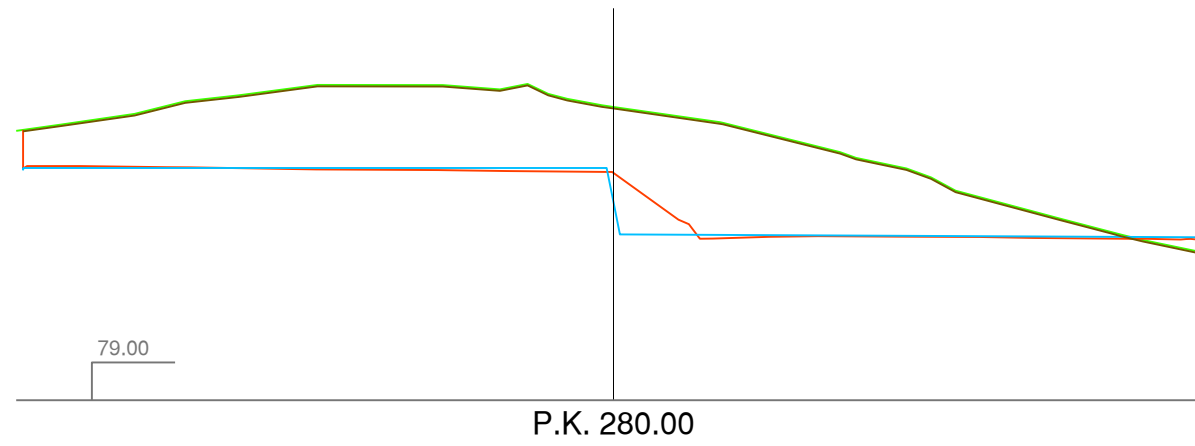


ORIGEN=119.10
 2013=109.18
 PROYECTO=105.35
 S.Desmante= 1499.69
 S.Terraplén= 13.95
 V.Desmante= 1500.10
 V.Terraplén= 14.02

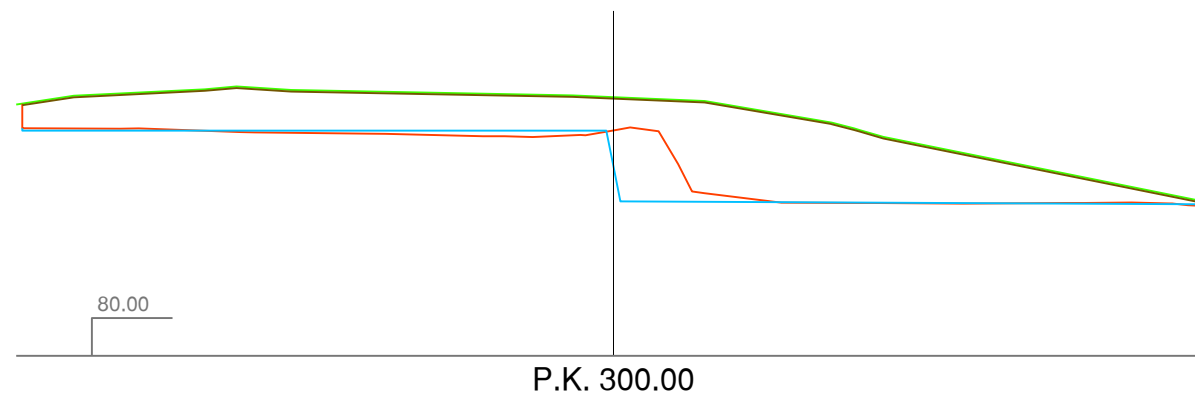
- Rasante terreno original
- Rasante tierra vegetal
- Rasante proyecto vigente
- Rasante real marzo 2.013

 XESTIÓN DO SOLO DE GALICIA XESTUR, S.A.	TÍTULO:	
	DEFINICIÓN DO ESTADO ACTUAL DA FASE B OBRAS DE URBANIZACIÓN DO PARQUE DE ACTIVIDADES ECONÓMICAS DE ARTEIXO ACTECA (A Coruña)	
TÍTULO DO PLANO:	DATA:	ESCALA:
ACONDICIONAMENTO DE PARCELAS PERFILES TRANSVERSALES Parcelas H	MARZO 2.020	1:1.000
	Nº PLANO:	FOLLA
	3.3.11	_6_ DE _15_

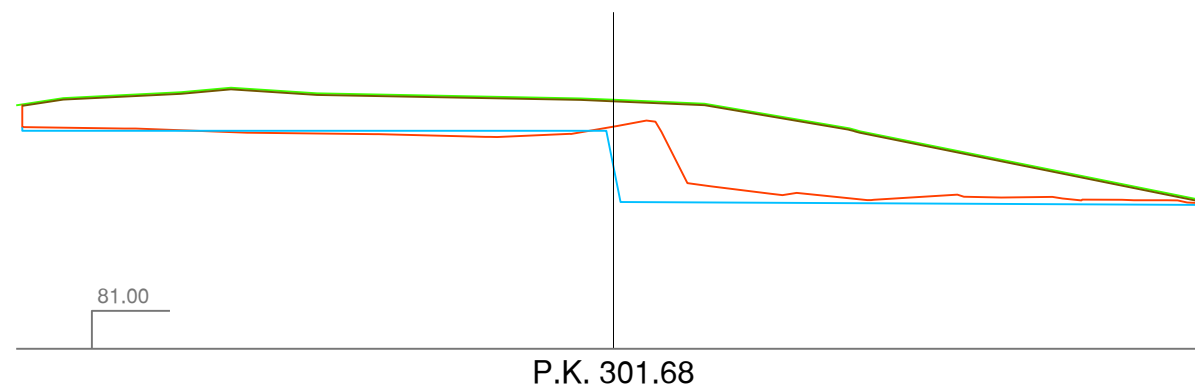
Escala H: 1000 Escala V: 1000



ORIGEN=117.78
 2013=109.06
 PROYECTO=105.20
 S.Desmorte= 1302.66
 S.Terraplén= 9.70
 V.Desmorte= 28023.54
 V.Terraplén= 236.52



ORIGEN=114.22
 2013=109.81
 PROYECTO=105.05
 S.Desmorte= 911.75
 S.Terraplén= 0.08
 V.Desmorte= 22144.16
 V.Terraplén= 97.75

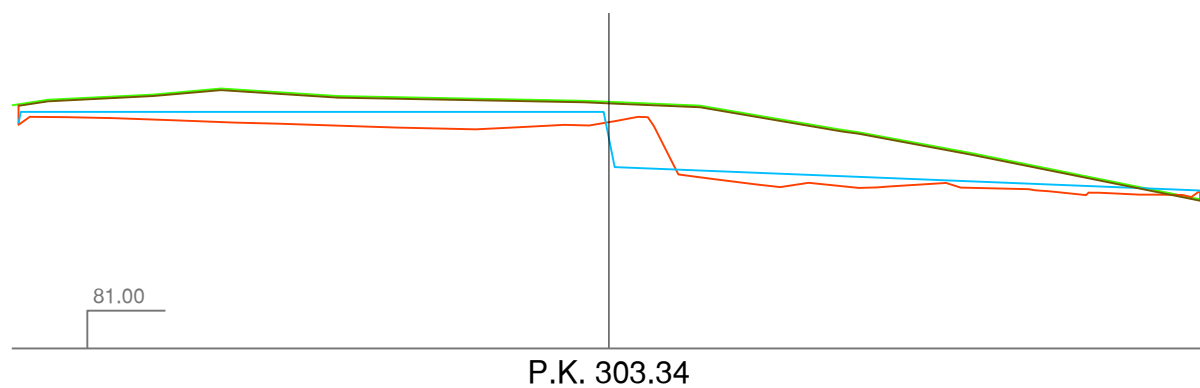


ORIGEN=113.92
 2013=110.37
 PROYECTO=105.06
 S.Desmorte= 825.55
 S.Terraplén= 0.18
 V.Desmorte= 1459.34
 V.Terraplén= 0.22

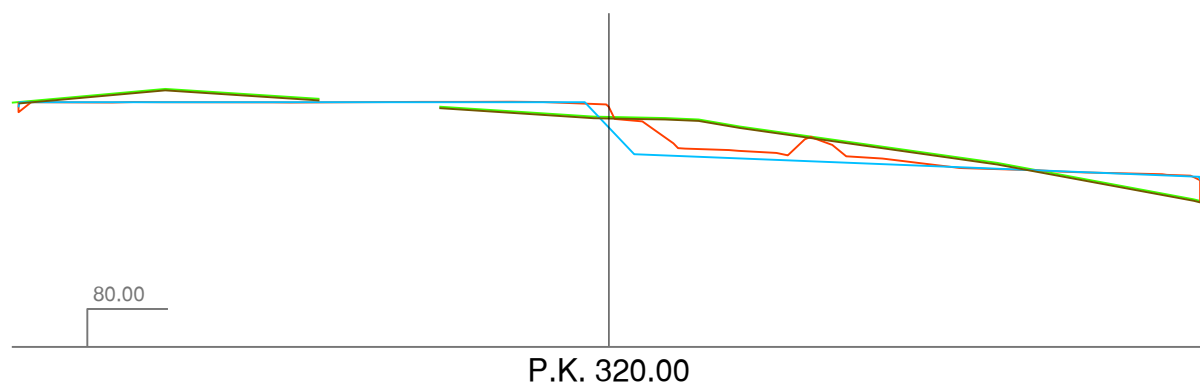
- Rasante terreno original
- Rasante tierra vegetal
- Rasante proyecto vigente
- Rasante real marzo 2.013

 XESTIÓN DO SOLO DE GALICIA XESTUR, S.A.	TÍTULO:	
	DEFINICIÓN DO ESTADO ACTUAL DA FASE B OBRAS DE URBANIZACIÓN DO PARQUE DE ACTIVIDADES ECONÓMICAS DE ARTEIXO ACTECA (A Coruña)	
TÍTULO DO PLANO:	DATA:	ESCALA:
ACONDICIONAMIENTO DE PARCELAS	MARZO 2.020	1:1.000
PERFILES TRANSVERSALES	Nº PLANO:	FOLIA
Parcelas H	3.3.11	_7_ DE _15_

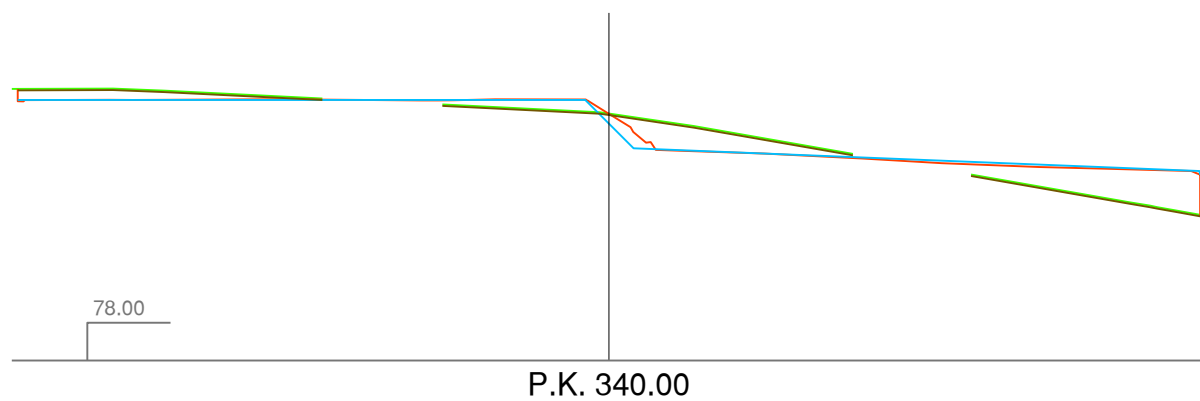
Escala H: 1000 Escala V: 1000



ORIGEN=113.61
 2013=110.92
 PROYECTO=108.78
 S.Desmorte= 637.72
 S.Terraplén= 1.37
 V.Desmorte= 1214.52
 V.Terraplén= 1.29



ORIGEN=110.40
 2013=111.70
 PROYECTO=108.99
 S.Desmorte= 121.91
 S.Terraplén= 77.96
 V.Desmorte= 6327.76
 V.Terraplén= 660.86

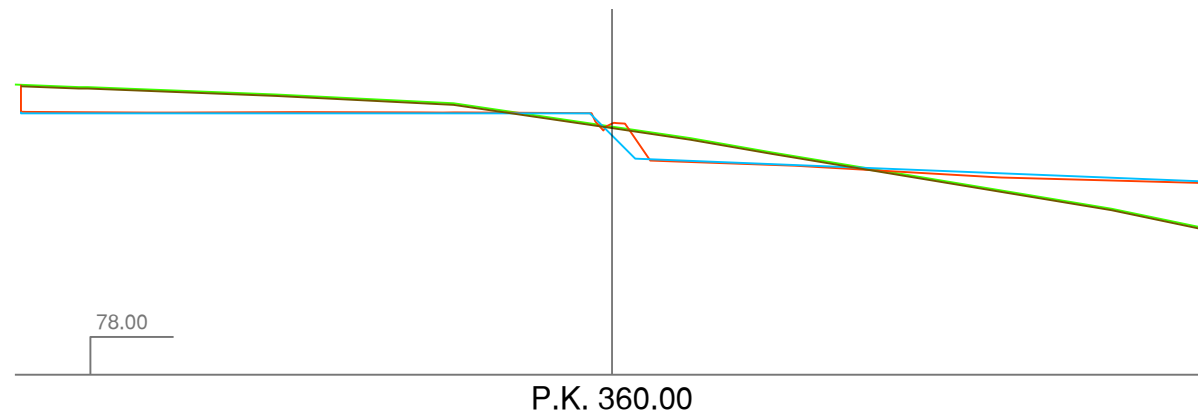


ORIGEN=110.66
 2013=110.62
 PROYECTO=109.33
 S.Desmorte= 96.82
 S.Terraplén= 155.34
 V.Desmorte= 2187.31
 V.Terraplén= 2333.01

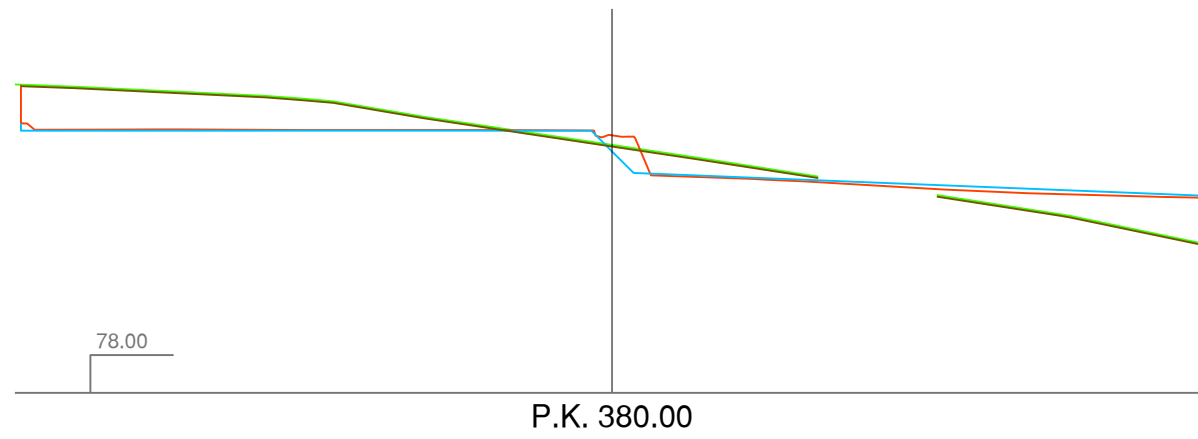
- Rasante terreno original
- Rasante tierra vegetal
- Rasante proyecto vigente
- Rasante real marzo 2.013

 XESTIÓN DO SOLO DE GALICIA XESTUR, S.A.	TÍTULO:	
	DEFINICIÓN DO ESTADO ACTUAL DA FASE B OBRAS DE URBANIZACIÓN DO PARQUE DE ACTIVIDADES ECONÓMICAS DE ARTEIXO ACTECA (A Coruña)	
TÍTULO DO PLANO:	DATA:	ESCALA:
ACONDICIONAMIENTO DE PARCELAS PERFILES TRANSVERSALES Parcelas H	MARZO 2.020	1:1.000
	Nº PLANO:	FOLLA _8_ DE _15_
	3.3.11	

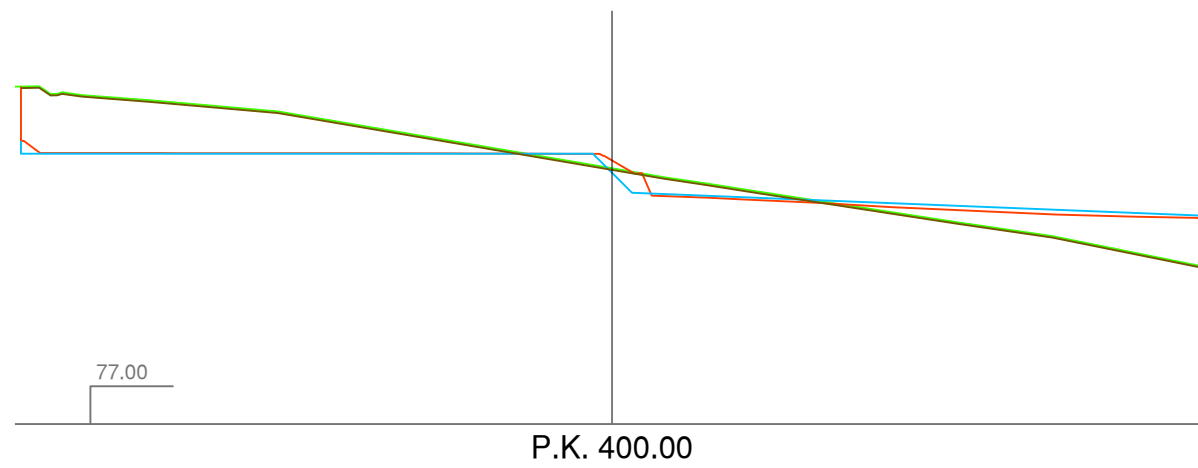
Escala H: 1000 Escala V: 1000



ORIGEN=110.80
 2013=111.20
 PROYECTO=109.63
 S.Desmorte= 189.97
 S.Terraplén= 131.69
 V.Desmorte= 2867.96
 V.Terraplén= 2870.29



ORIGEN=110.78
 2013=112.06
 PROYECTO=109.93
 S.Desmorte= 278.73
 S.Terraplén= 140.27
 V.Desmorte= 4687.03
 V.Terraplén= 2719.63

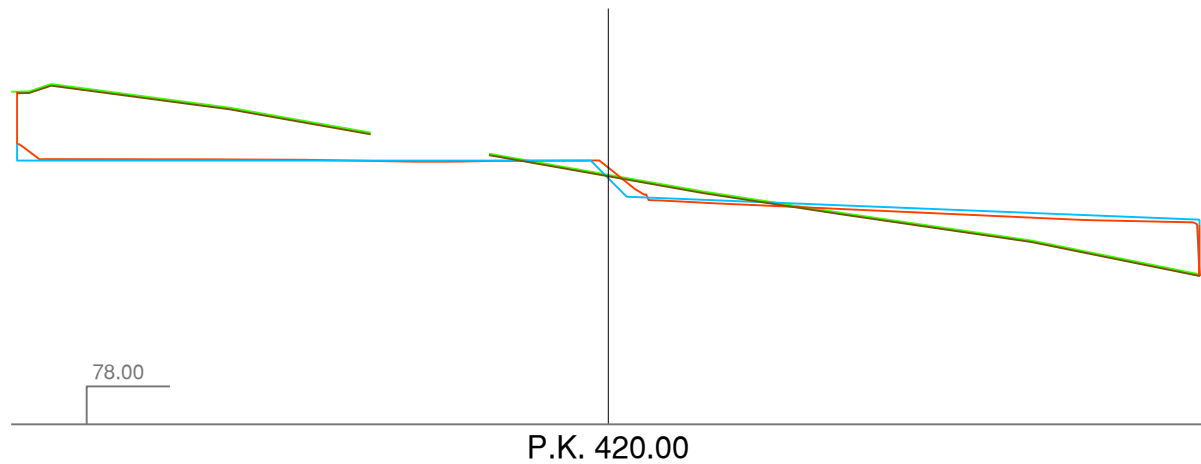


ORIGEN=110.82
 2013=111.87
 PROYECTO=110.23
 S.Desmorte= 342.02
 S.Terraplén= 156.76
 V.Desmorte= 6207.45
 V.Terraplén= 2970.36

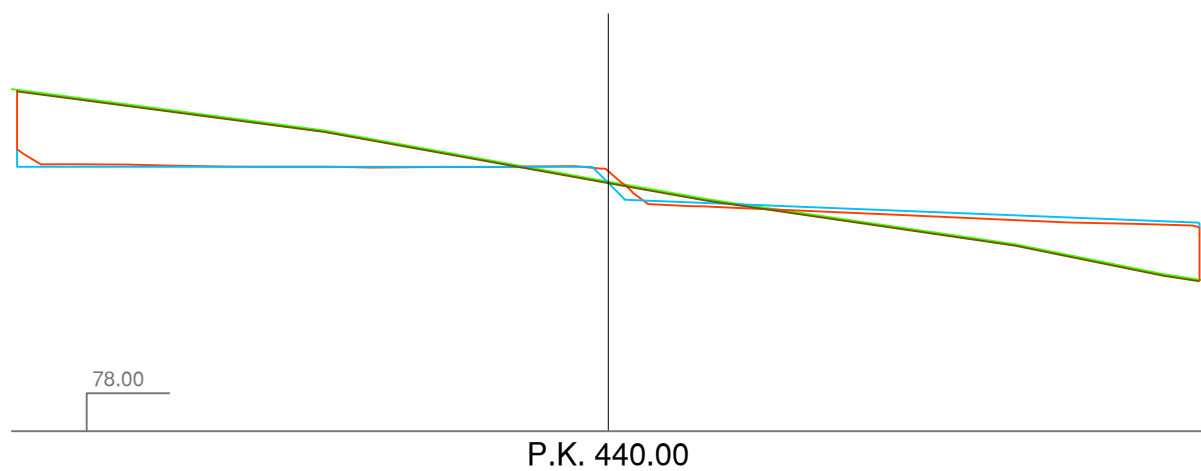
- Rasante terreno original
- Rasante tierra vegetal
- Rasante proyecto vigente
- Rasante real marzo 2.013

 XESTIÓN DO SOLO DE GALICIA XESTUR, S.A.	TÍTULO:	
	DEFINIÇÃO DO ESTADO ACTUAL DA FASE B OBRAS DE URBANIZACIÓN DO PARQUE DE ACTIVIDADES ECONÓMICAS DE ARTEIXO ACTECA (A Coruña)	
TÍTULO DO PLANO:	DATA:	ESCALA:
ACONDICIONAMIENTO DE PARCELAS PERFILES TRANSVERSALES Parcelas H	MARZO 2.020	1:1.000
	Nº PLANO:	FOLLA _9_ DE _15_
	3.3.11	

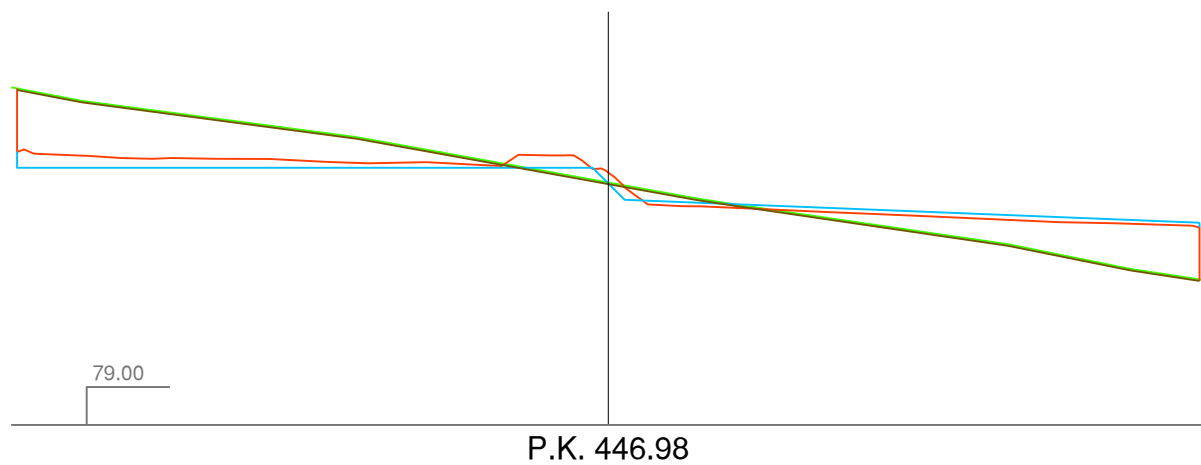
Escala H: 1000 Escala V: 1000



ORIGEN=110.99
 2013=111.93
 PROYECTO=110.53
 S.Desmorte= 384.05
 S.Terraplén= 176.15
 V.Desmorte= 7260.67
 V.Terraplén= 3329.09



ORIGEN=111.00
 2013=112.38
 PROYECTO=110.83
 S.Desmorte= 362.68
 S.Terraplén= 203.08
 V.Desmorte= 7467.30
 V.Terraplén= 3792.31

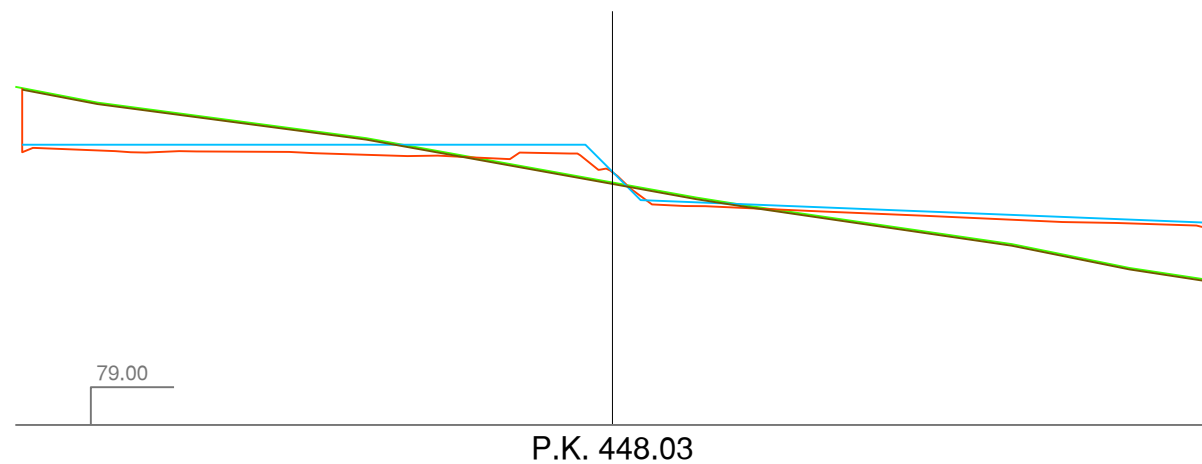


ORIGEN=111.06
 2013=112.38
 PROYECTO=110.93
 S.Desmorte= 294.70
 S.Terraplén= 225.96
 V.Desmorte= 2294.24
 V.Terraplén= 1497.35

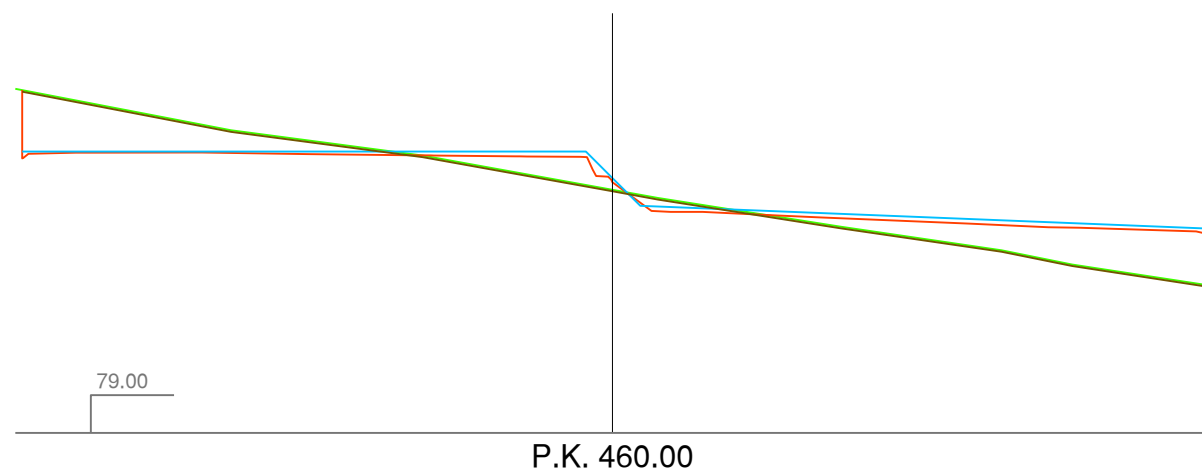
- Rasante terreno original
- Rasante tierra vegetal
- Rasante proyecto vigente
- Rasante real marzo 2.013

 XESTIÓN DO SOLO DE GALICIA XESTUR, S.A.	TÍTULO: DEFINICIÓN DO ESTADO ACTUAL DA FASE B OBRAS DE URBANIZACIÓN DO PARQUE DE ACTIVIDADES ECONÓMICAS DE ARTEIXO ACTECA (A Coruña)	
	TÍTULO DO PLANO: ACONDICIONAMIENTO DE PARCELAS PERFILES TRANSVERSALES Parcelas H	DATA: MARZO 2.020 Nº PLANO: 3.3.1

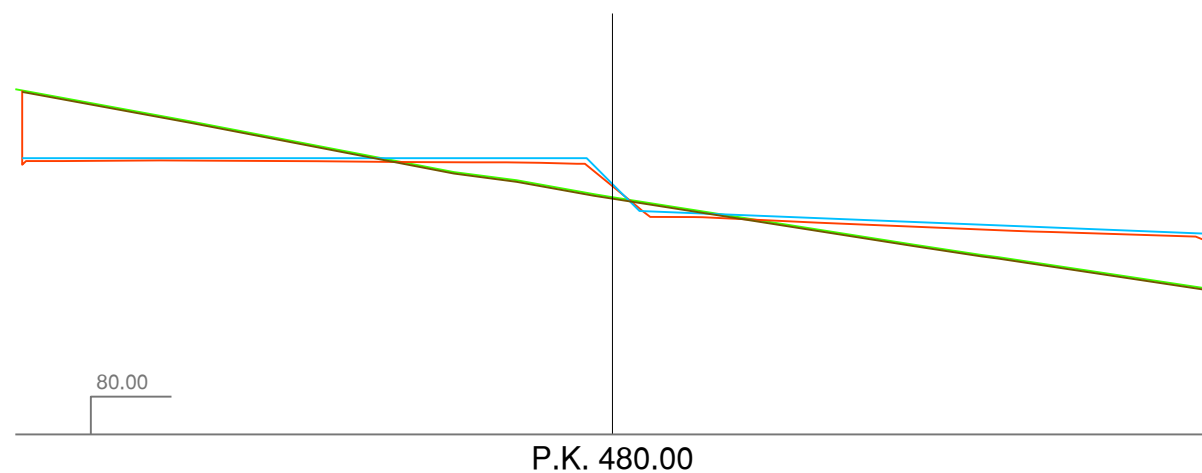
Escala H: 1000 Escala V: 1000



ORIGEN=111.06
 2013=112.41
 PROYECTO=112.47
 S.Desmorte= 238.68
 S.Terraplén= 232.50
 V.Desmorte= 280.02
 V.Terraplén= 240.69



ORIGEN=111.16
 2013=112.16
 PROYECTO=112.71
 S.Desmorte= 196.44
 S.Terraplén= 259.92
 V.Desmorte= 2604.18
 V.Terraplén= 2947.14

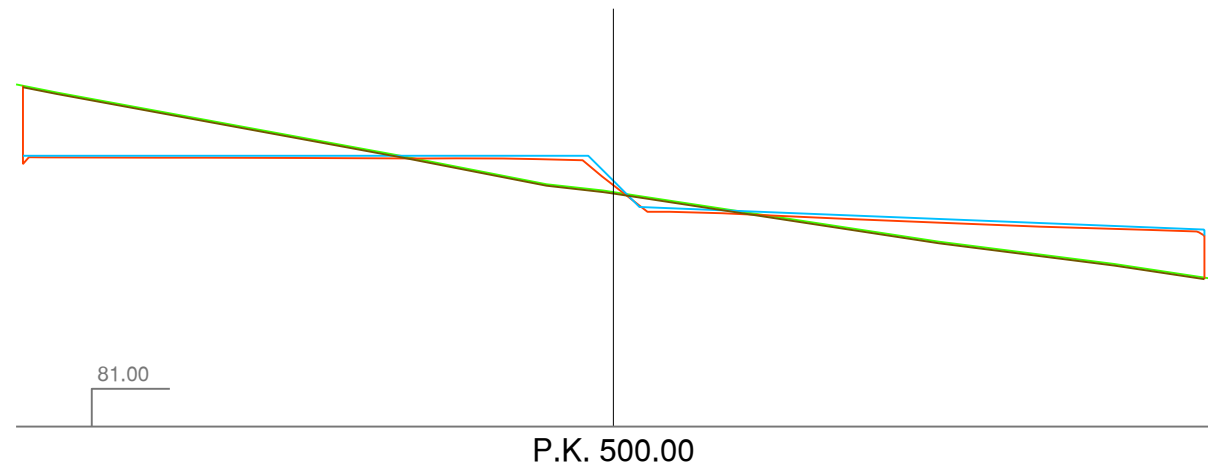


ORIGEN=111.38
 2013=112.82
 PROYECTO=113.11
 S.Desmorte= 234.91
 S.Terraplén= 274.56
 V.Desmorte= 4313.49
 V.Terraplén= 5344.75

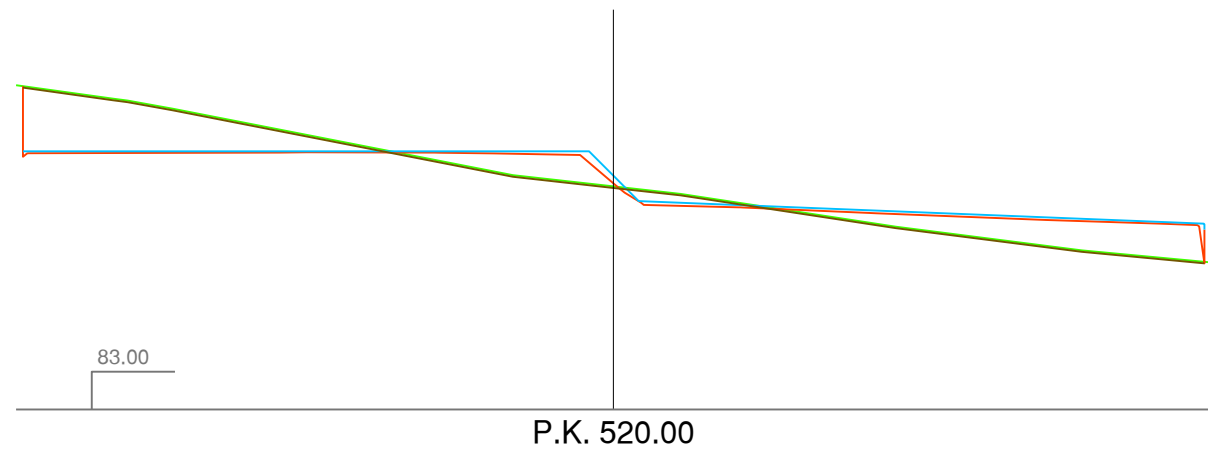
- Rasante terreno original
- Rasante tierra vegetal
- Rasante proyecto vigente
- Rasante real marzo 2.013

 XESTIÓN DO SOLO DE GALICIA XESTUR, S.A.	TÍTULO: DEFINIÇÃO DO ESTADO ACTUAL DA FASE B OBRAS DE URBANIZACIÓN DO PARQUE DE ACTIVIDADES ECONÓMICAS DE ARTEIXO ACTECA (A Coruña)	
	TÍTULO DO PLANO: ACONDICIONAMIENTO DE PARCELAS PERFILES TRANSVERSALES Parcelas H	DATA: MARZO 2.020 Nº PLANO: 3.3.11

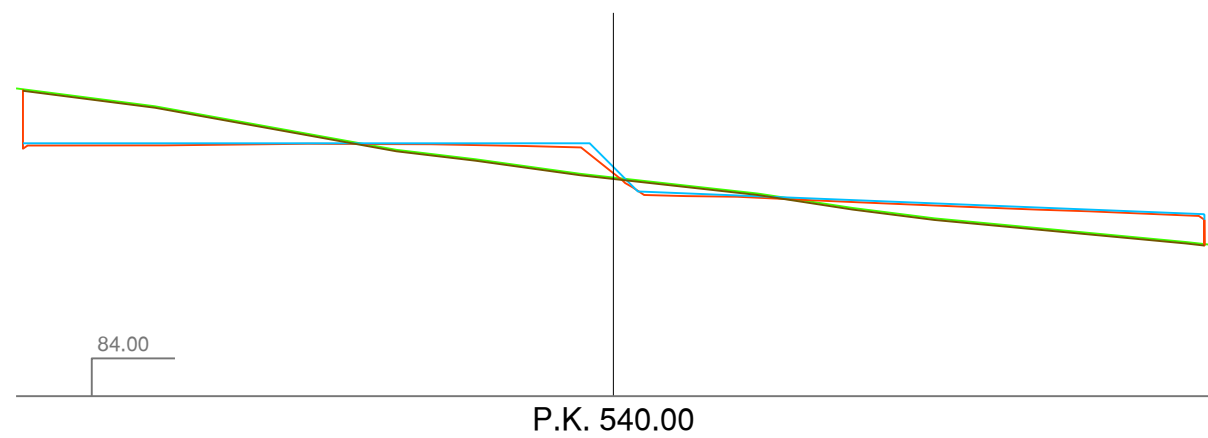
Escala H: 1000 Escala V: 1000



ORIGEN=112.02
 2013=112.93
 PROYECTO=113.51
 S.Desmante= 246.99
 S.Terraplén= 248.25
 V.Desmante= 4819.01
 V.Terraplén= 5228.11



ORIGEN=112.50
 2013=112.90
 PROYECTO=113.91
 S.Desmante= 241.74
 S.Terraplén= 226.84
 V.Desmante= 4887.32
 V.Terraplén= 4750.92

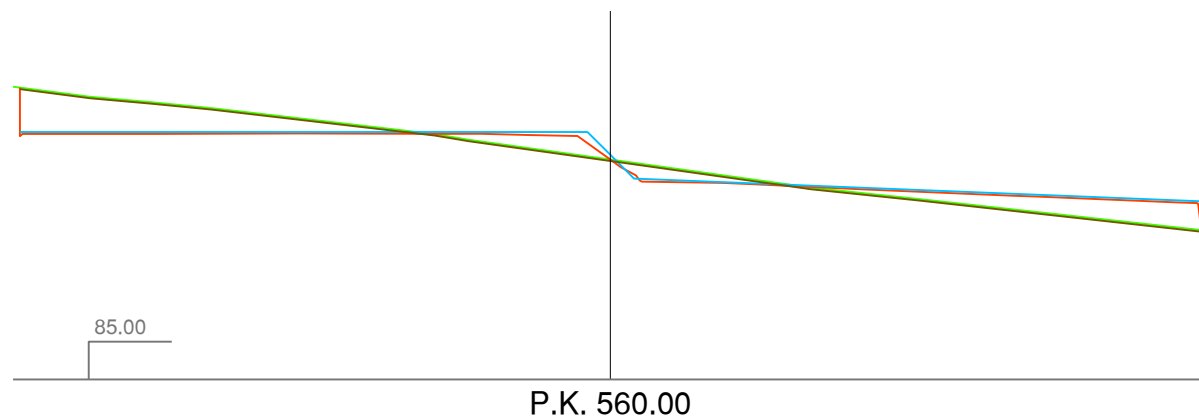


ORIGEN=112.92
 2013=113.48
 PROYECTO=114.31
 S.Desmante= 189.77
 S.Terraplén= 191.99
 V.Desmante= 4315.13
 V.Terraplén= 4188.29

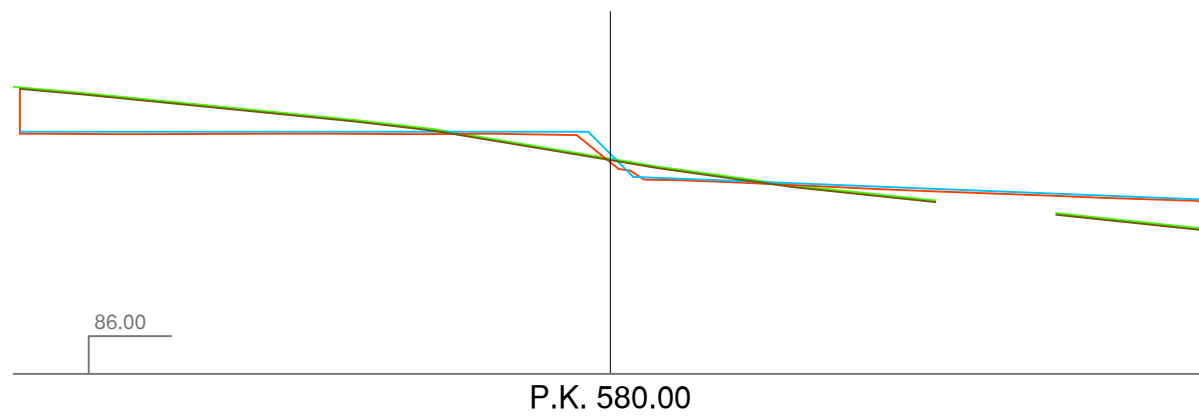
- Rasante terreno original
- Rasante tierra vegetal
- Rasante proyecto vigente
- Rasante real marzo 2.013

 XESTIÓN DO SOLO DE GALICIA XESTUR, S.A.	TÍTULO:	
	DEFINIÇÃO DO ESTADO ACTUAL DA FASE B OBRAS DE URBANIZACIÓN DO PARQUE DE ACTIVIDADES ECONÓMICAS DE ARTEIXO ACTECA (A Coruña)	
TÍTULO DO PLANO:	DATA:	ESCALA:
ACONDICIONAMIENTO DE PARCELAS PERFILES TRANSVERSALES Parcelas H	MARZO 2.020	1:1.000
	Nº PLANO:	FOLIA
	3.3.11	12 DE 15

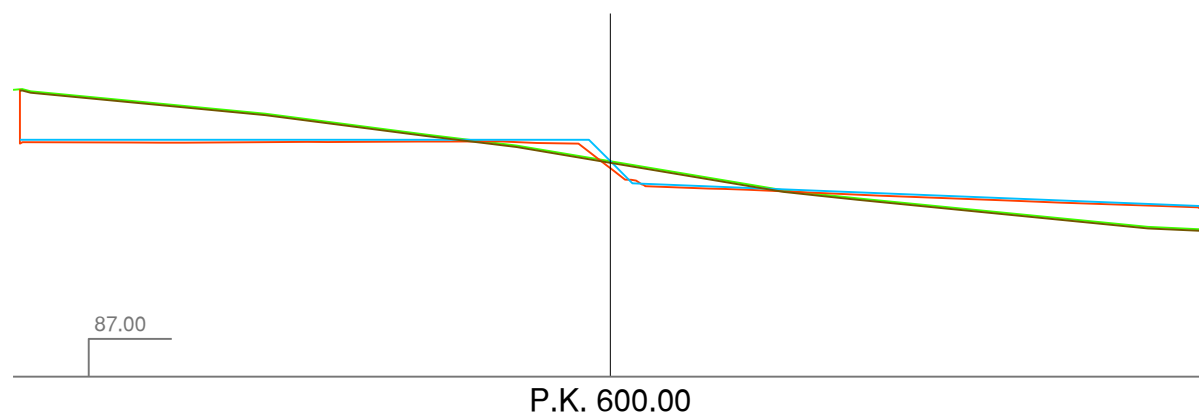
Escala H: 1000 Escala V: 1000



ORIGEN=114.08
 2013=114.09
 PROYECTO=114.71
 S.Desmorte= 179.67
 S.Terraplén= 137.45
 V.Desmorte= 3694.38
 V.Terraplén= 3294.42




ORIGEN=114.47
 2013=114.00
 PROYECTO=115.11
 S.Desmorte= 200.47
 S.Terraplén= 134.01
 V.Desmorte= 3801.38
 V.Terraplén= 2714.60



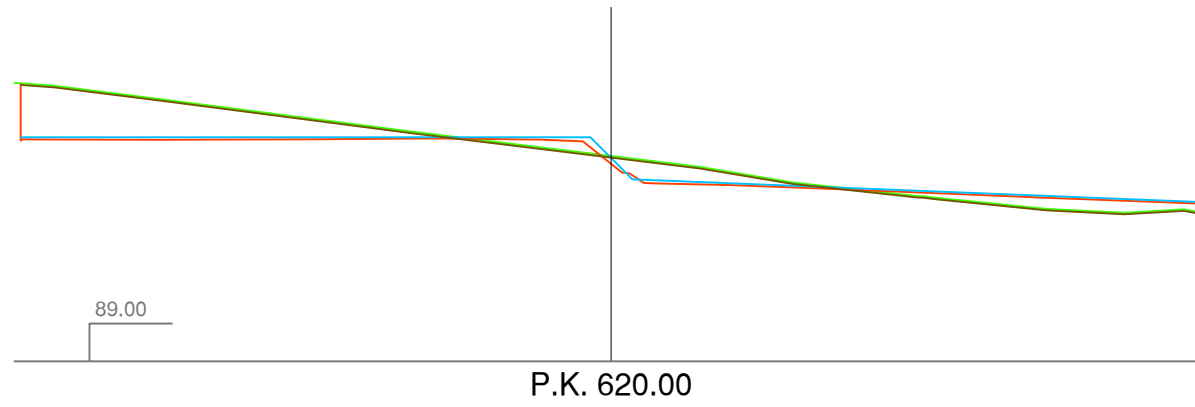
ORIGEN=115.49
 2013=114.59
 PROYECTO=115.51
 S.Desmorte= 243.67
 S.Terraplén= 110.57
 V.Desmorte= 4441.39
 V.Terraplén= 2445.76

- Rasante terreno original
- Rasante tierra vegetal
- Rasante proyecto vigente
- Rasante real marzo 2.013

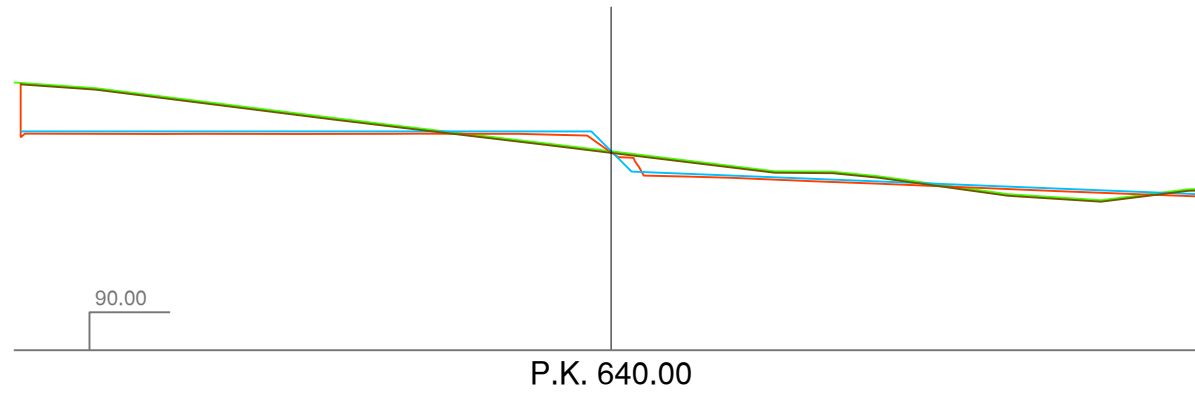
 XESTIÓN DO SOLO DE GALICIA XESTUR, S.A.	TÍTULO:	
	DEFINICIÓN DO ESTADO ACTUAL DA FASE B OBRAS DE URBANIZACIÓN DO PARQUE DE ACTIVIDADES ECONÓMICAS DE ARTEIXO ACTECA (A Coruña)	
TÍTULO DO PLANO:	DATA:	ESCALA:
ACONDICIONAMENTO DE PARCELAS PERFILES TRANSVERSALES Parcelas H	MARZO 2.020	1:1.000
	Nº PLANO:	FOLLA
	3.3.11	_13_ DE _15_



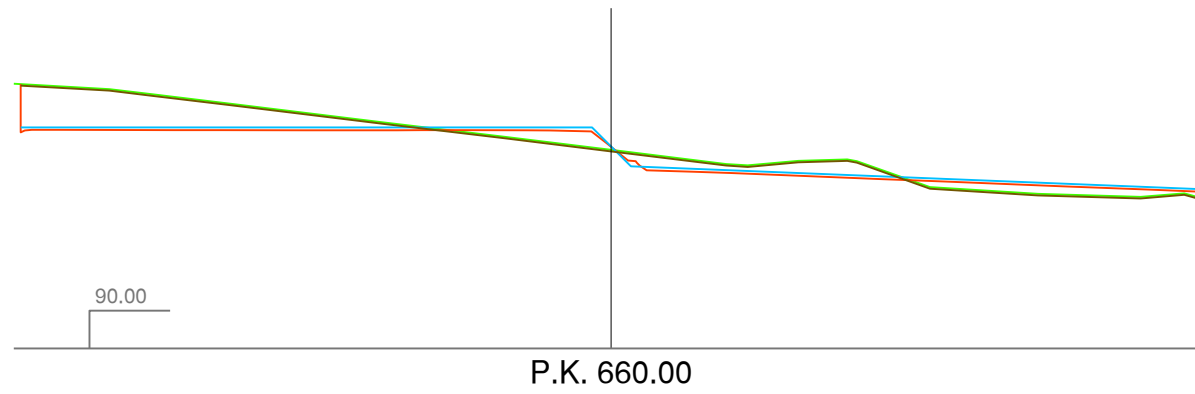
Escala H: 1000 Escala V: 1000



ORIGEN=116.15
 2013=115.12
 PROYECTO=115.91
 S.Desmante= 261.16
 S.Terraplén= 72.22
 V.Desmante= 5048.27
 V.Terraplén= 1827.88




ORIGEN=116.30
 2013=116.17
 PROYECTO=116.33
 S.Desmante= 249.58
 S.Terraplén= 41.77
 V.Desmante= 5107.38
 V.Terraplén= 1139.88



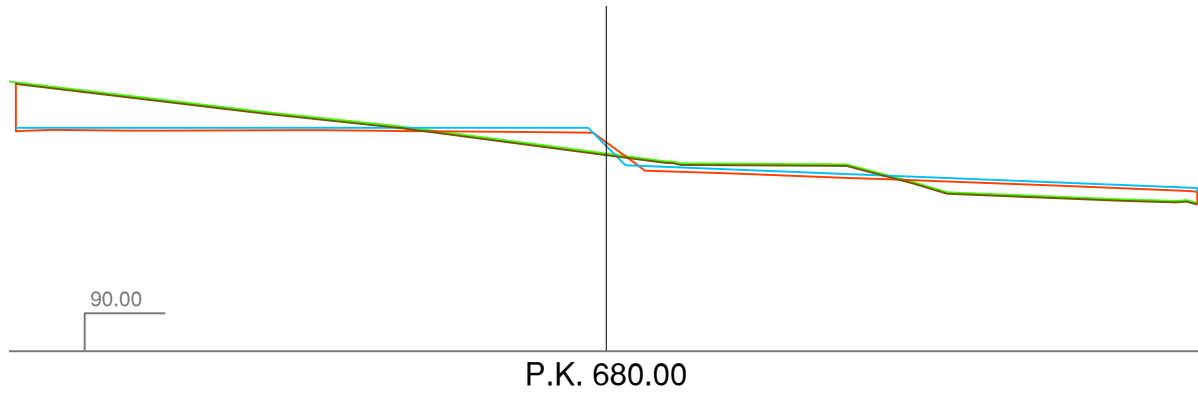
ORIGEN=116.27
 2013=116.68
 PROYECTO=116.73
 S.Desmante= 230.66
 S.Terraplén= 70.95
 V.Desmante= 4802.36
 V.Terraplén= 1127.22

- Rasante terreno original
- Rasante tierra vegetal
- Rasante proyecto vigente
- Rasante real marzo 2.013

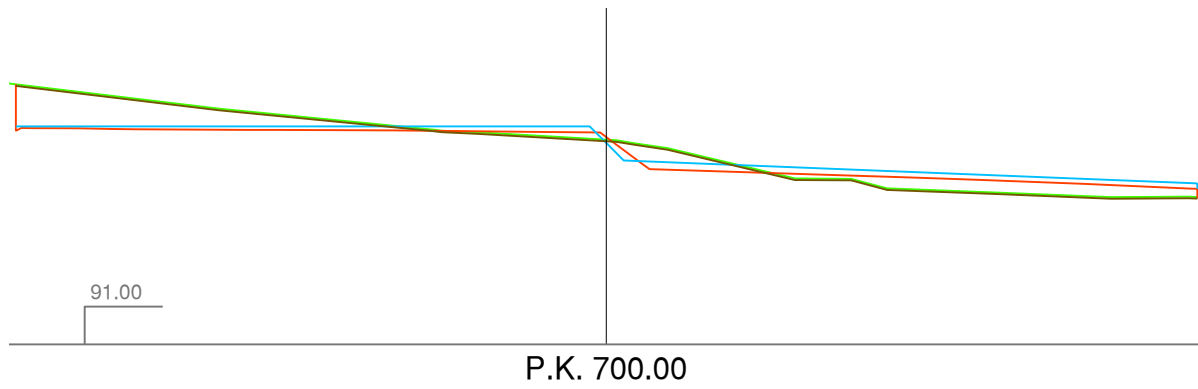
 XESTIÓN DO SOLO DE GALICIA XESTUR, S.A.	TÍTULO:	
	DEFINICIÓN DO ESTADO ACTUAL DA FASE B OBRAS DE URBANIZACIÓN DO PARQUE DE ACTIVIDADES ECONÓMICAS DE ARTEIXO ACTECA (A Coruña)	
TÍTULO DO PLANO:	DATA:	ESCALA:
ACONDICIONAMIENTO DE PARCELAS PERFILES TRANSVERSALES Parcelas H	MARZO 2.020	1:1.000
	Nº PLANO:	FOLLA
	3.3.11	_14_ DE _15_

Escala H: 1000 Escala V: 1000

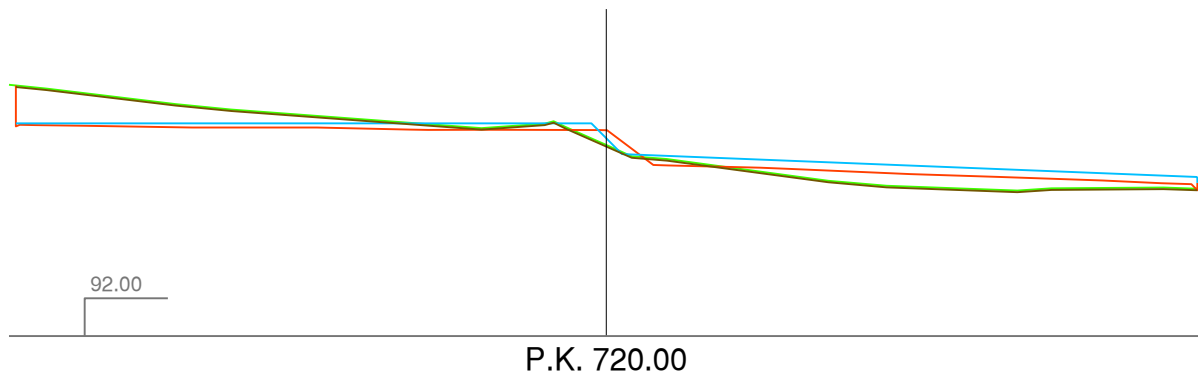
ORIGEN=116.13
 2013=117.62
 PROYECTO=117.13
 S.Desmorte= 201.32
 S.Terraplén= 95.94
 V.Desmorte= 4319.78
 V.Terraplén= 1668.95



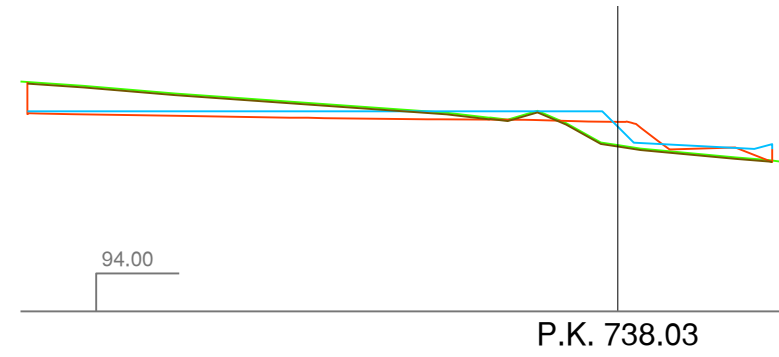
ORIGEN=118.06
 2013=118.42
 PROYECTO=117.64
 S.Desmorte= 176.05
 S.Terraplén= 96.91
 V.Desmorte= 3773.69
 V.Terraplén= 1928.52



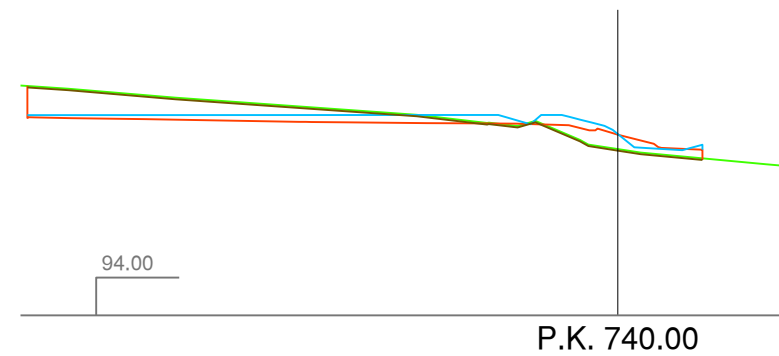
ORIGEN=117.26
 2013=119.22
 PROYECTO=118.16
 S.Desmorte= 146.54
 S.Terraplén= 98.69
 V.Desmorte= 3225.87
 V.Terraplén= 1956.04



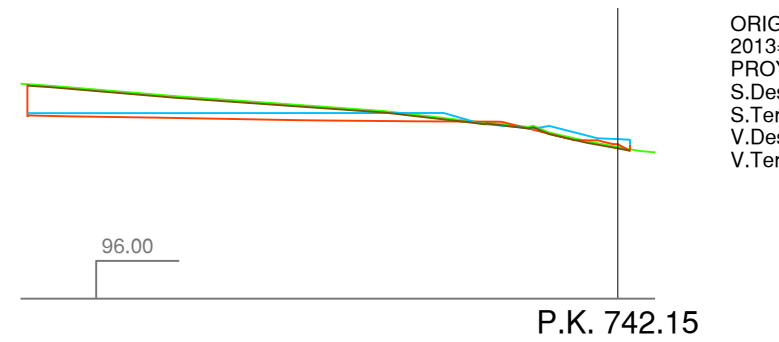
ORIGEN=115.98
 2013=119.05
 PROYECTO=118.42
 S.Desmorte= 133.45
 S.Terraplén= 44.08
 V.Desmorte= 2524.08
 V.Terraplén= 1287.13



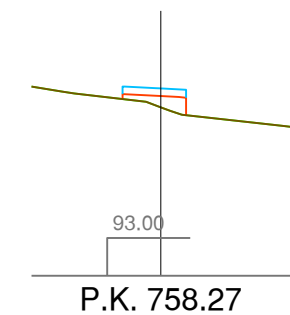
ORIGEN=115.99
 2013=117.90
 PROYECTO=117.98
 S.Desmorte= 128.10
 S.Terraplén= 34.69
 V.Desmorte= 257.63
 V.Terraplén= 77.59



ORIGEN=116.07
 2013=116.43
 PROYECTO=117.10
 S.Desmorte= 125.13
 S.Terraplén= 4.83
 V.Desmorte= 272.22
 V.Terraplén= 42.48



ORIGEN=115.28
 2013=116.78
 PROYECTO=117.78
 S.Desmorte= 0.00
 S.Terraplén= 11.29
 V.Desmorte= 1008.27
 V.Terraplén= 129.87

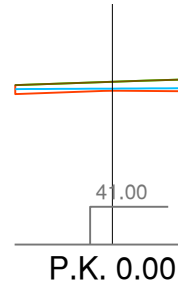


- Rasante terreno original
- Rasante tierra vegetal
- Rasante proyecto vigente
- Rasante real marzo 2.013

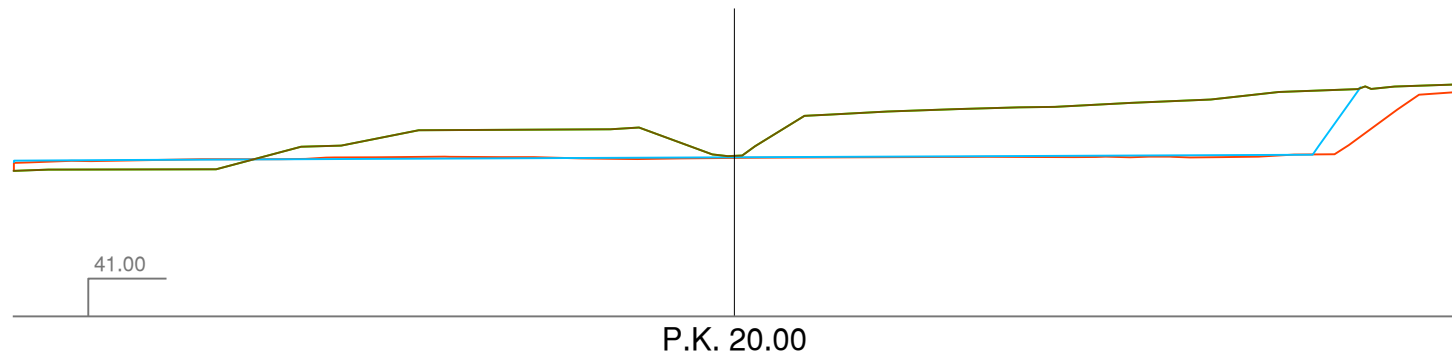
<p>XESTIÓN DO SOLO DE GALICIA XESTUR, S.A.</p>	TÍTULO:	
	DEFINICIÓN DO ESTADO ACTUAL DA FASE B OBRAS DE URBANIZACIÓN DO PARQUE DE ACTIVIDADES ECONÓMICAS DE ARTEIXO ACTECA (A Coruña)	
TÍTULO DO PLANO:	DATA:	ESCALA:
ACONDICIONAMIENTO DE PARCELAS	MARZO 2.020	1:1.000
PERFILES TRANSVERSALES	Nº PLANO:	
Parcelas H	3.3.11	FOLLA 15 DE 15



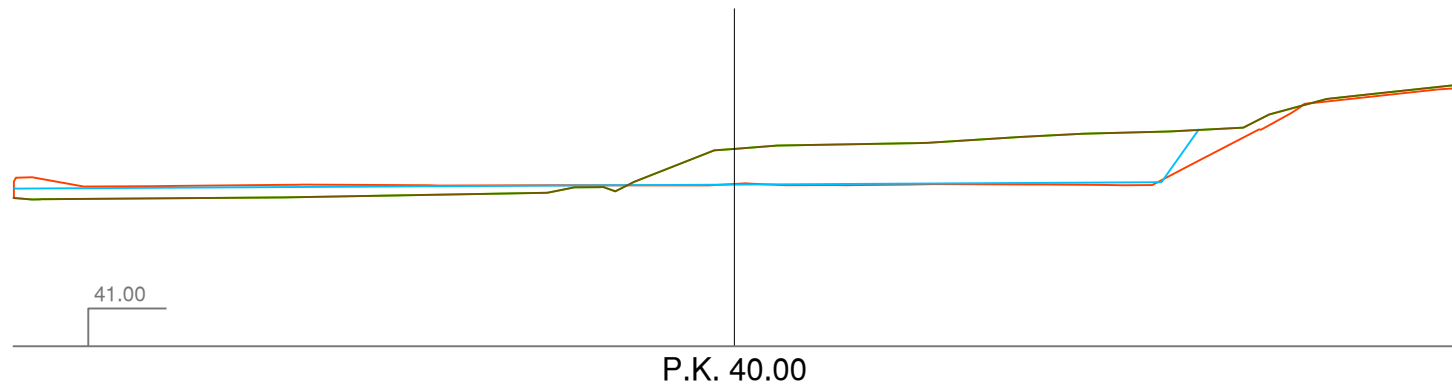
Escala H: 1000 Escala V: 1000



ORIGEN=62.52
 2013=61.33
 PROYECTO=61.62
 S.Desmorte= 27.51
 S.Terraplén= 0.00



ORIGEN=62.23
 2013=61.95
 PROYECTO=62.04
 S.Desmorte= 743.06
 S.Terraplén= 34.77
 V.Desmorte= 7705.70
 V.Terraplén= 347.66

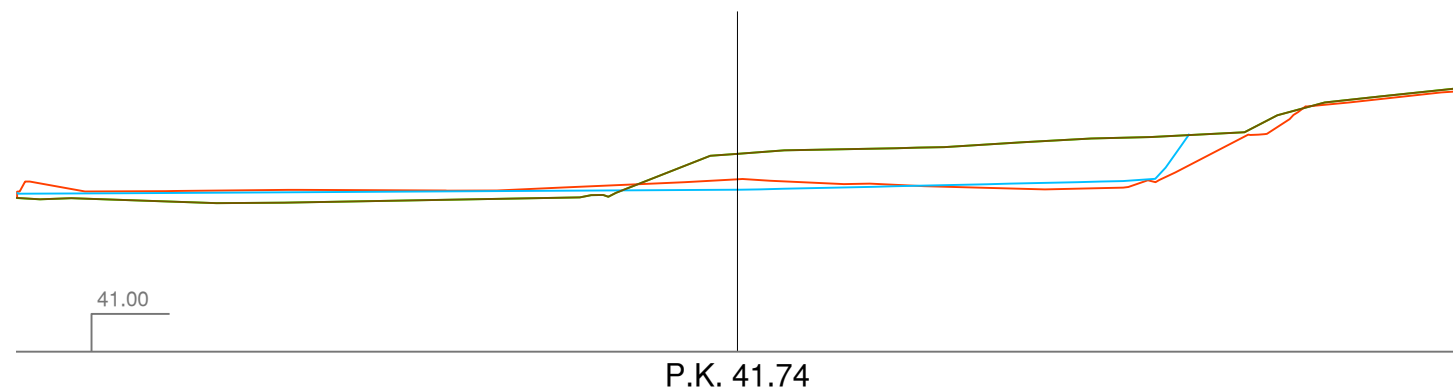


ORIGEN=67.11
 2013=62.46
 PROYECTO=62.38
 S.Desmorte= 427.98
 S.Terraplén= 115.96
 V.Desmorte= 11710.42
 V.Terraplén= 1507.22

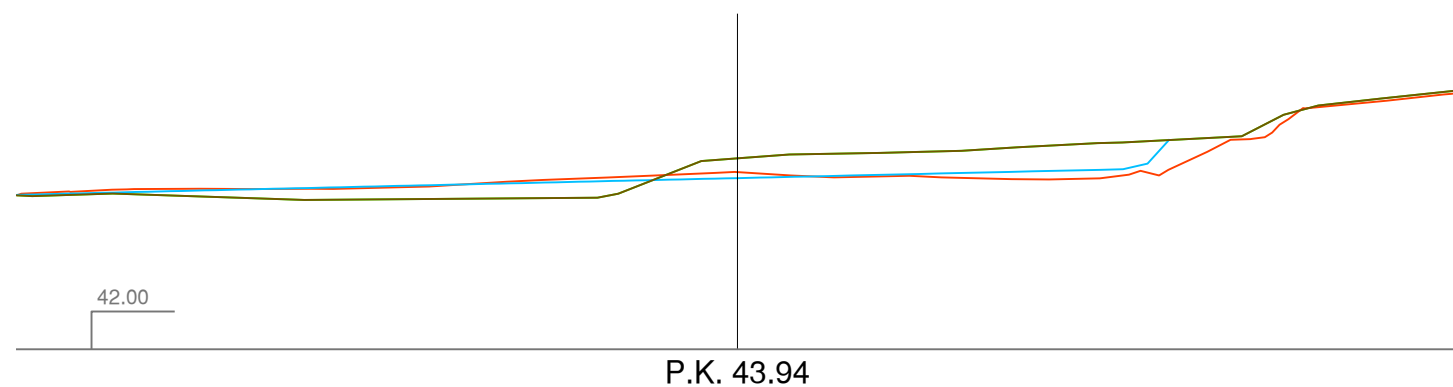
- Rasante terreno original
- Rasante tierra vegetal
- Rasante proyecto vigente
- Rasante real marzo 2.013

<p>XESTIÓN DO SOLO DE GALICIA XESTUR, S.A.</p>	TÍTULO:	
	DEFINICIÓN DO ESTADO ACTUAL DA FASE B OBRAS DE URBANIZACIÓN DO PARQUE DE ACTIVIDADES ECONÓMICAS DE ARTEIXO ACTECA (A Coruña)	
TÍTULO DO PLANO:	DATA:	ESCALA:
ACONDICIONAMIENTO DE PARCELAS PERFILES TRANSVERSALES Parcelas J	MARZO 2.020	1:1.000
Nº PLANO:	FOLLA:	
3.3.11	1 DE 32	

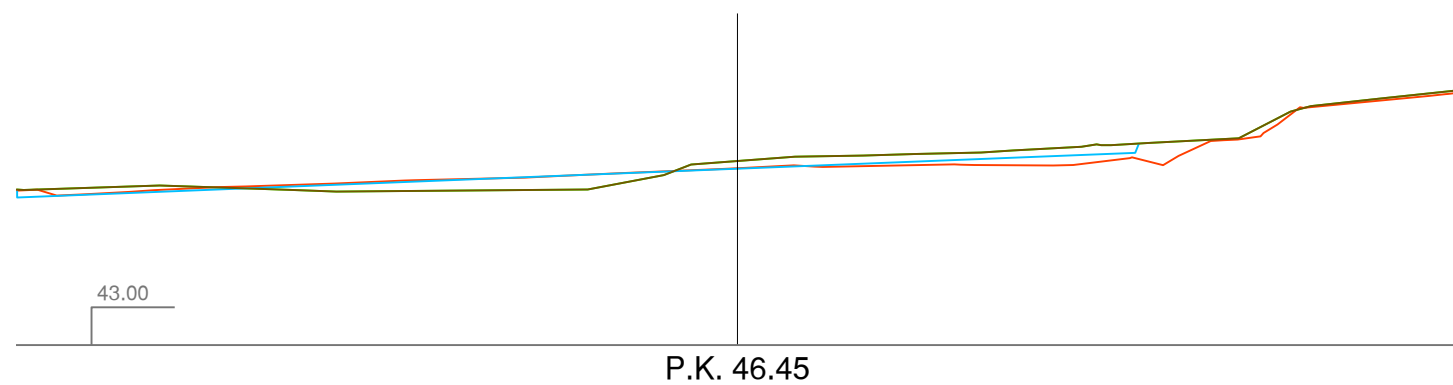
Escala H: 1000 Escala V: 1000



ORIGEN=67.17
 2013=63.80
 PROYECTO=62.41
 S.Desmante= 375.30
 S.Terraplén= 112.25
 V.Desmante= 698.86
 V.Terraplén= 198.54



ORIGEN=67.25
 2013=65.44
 PROYECTO=64.64
 S.Desmante= 249.40
 S.Terraplén= 118.89
 V.Desmante= 687.17
 V.Terraplén= 254.25

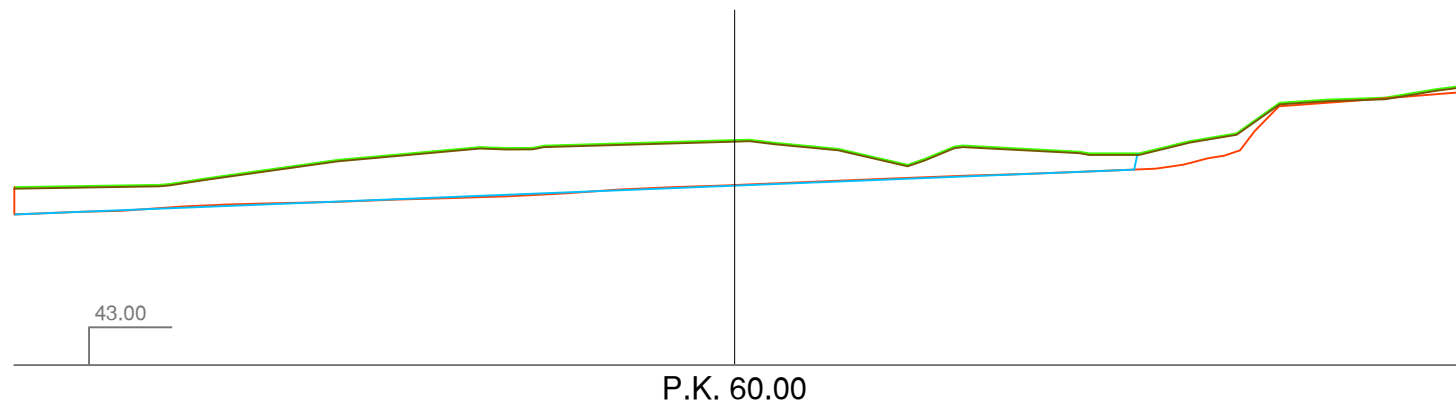


ORIGEN=67.34
 2013=66.37
 PROYECTO=66.32
 S.Desmante= 135.88
 S.Terraplén= 71.09
 V.Desmante= 483.53
 V.Terraplén= 238.42

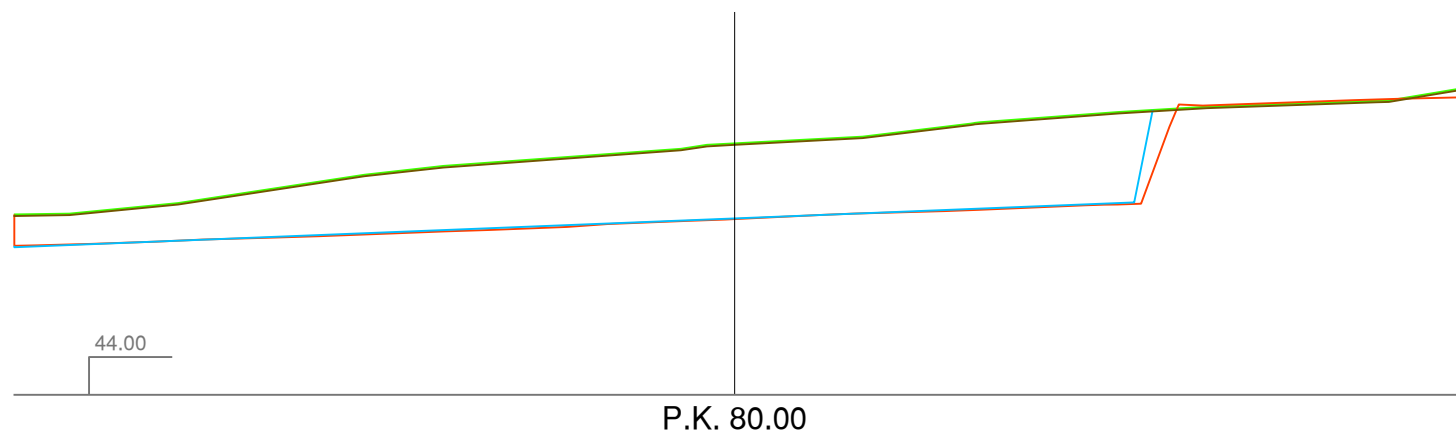
- Rasante terreno original
- Rasante tierra vegetal
- Rasante proyecto vigente
- Rasante real marzo 2.013

 XESTIÓN DO SOLO DE GALICIA XESTUR, S.A.	TÍTULO:	
	DEFINICIÓN DO ESTADO ACTUAL DA FASE B OBRAS DE URBANIZACIÓN DO PARQUE DE ACTIVIDADES ECONÓMICAS DE ARTEIXO ACTECA (A Coruña)	
TÍTULO DO PLANO:	DATA:	ESCALA:
ACONDICIONAMIENTO DE PARCELAS PERFILES TRANSVERSALES Parcelas J	MARZO 2.020	1:1.000
	Nº PLANO:	FOLLA
	3.3.11	2 DE 32

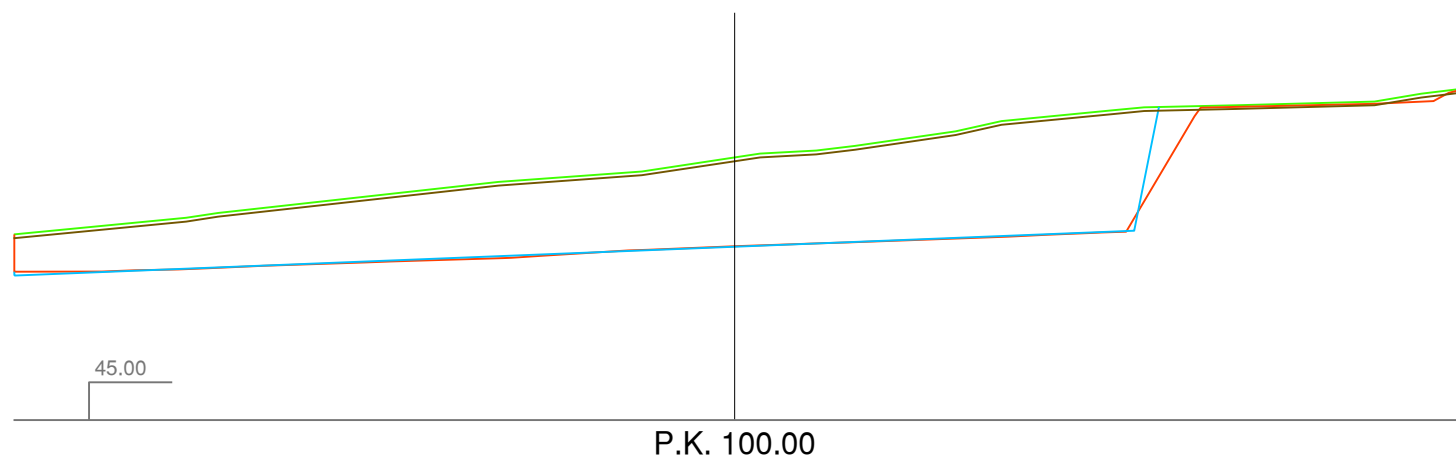
Escala H: 1000 Escala V: 1000



ORIGEN=72.76
 2013=66.81
 PROYECTO=66.73
 S.Desmorte= 690.60
 S.Terraplén= 0.26
 V.Desmorte= 5599.42
 V.Terraplén= 483.37



ORIGEN=77.26
 2013=67.24
 PROYECTO=67.33
 S.Desmorte= 1292.93
 S.Terraplén= 11.62
 V.Desmorte= 19835.32
 V.Terraplén= 118.73

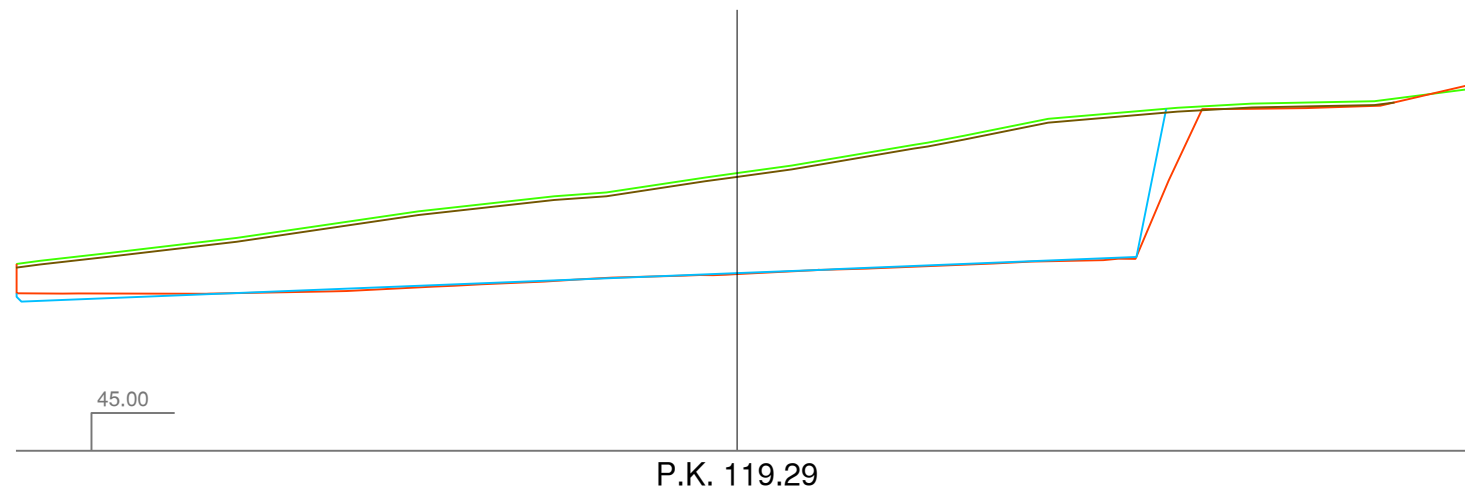


ORIGEN=79.73
 2013=67.99
 PROYECTO=67.93
 S.Desmorte= 1543.00
 S.Terraplén= 6.65
 V.Desmorte= 28359.28
 V.Terraplén= 182.61

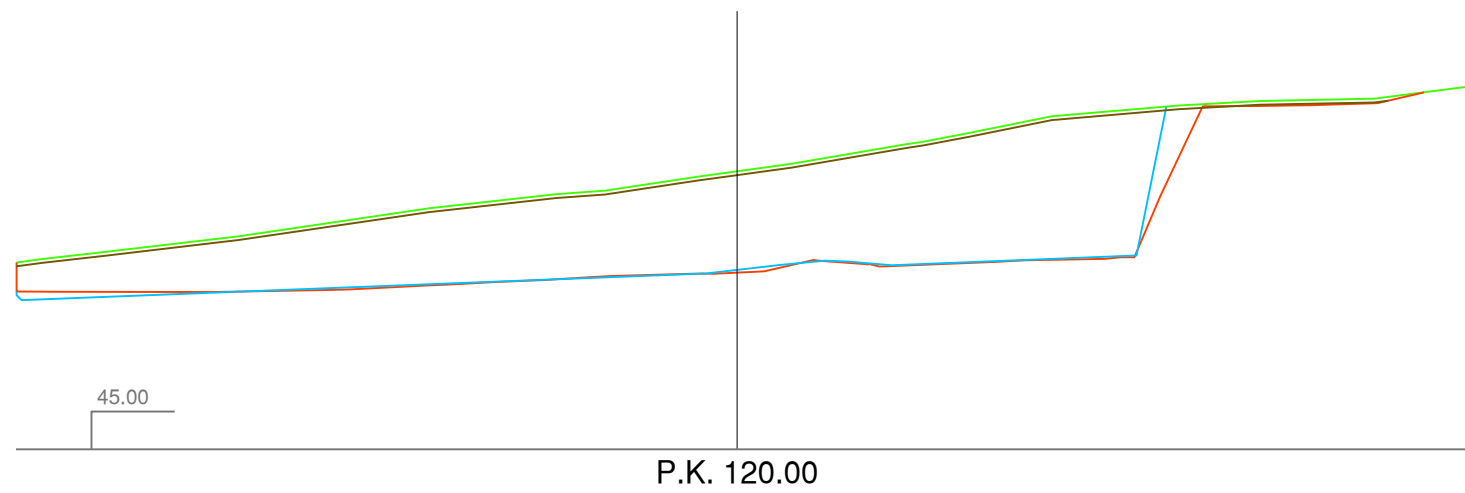
- Rasante terreno original
- Rasante tierra vegetal
- Rasante proyecto vigente
- Rasante real marzo 2.013

 XESTIÓN DO SOLO DE GALICIA XESTUR, S.A.	TÍTULO:	
	DEFINICIÓN DO ESTADO ACTUAL DA FASE B OBRAS DE URBANIZACIÓN DO PARQUE DE ACTIVIDADES ECONÓMICAS DE ARTEIXO ACTECA (A Coruña)	
TÍTULO DO PLANO:	DATA:	ESCALA:
ACONDICIONAMENTO DE PARCELAS	MARZO 2.020	1:1.000
PERFILES TRANSVERSALES	Nº PLANO:	
Parcelas J	3.3.11	FOLLA 3 DE 32

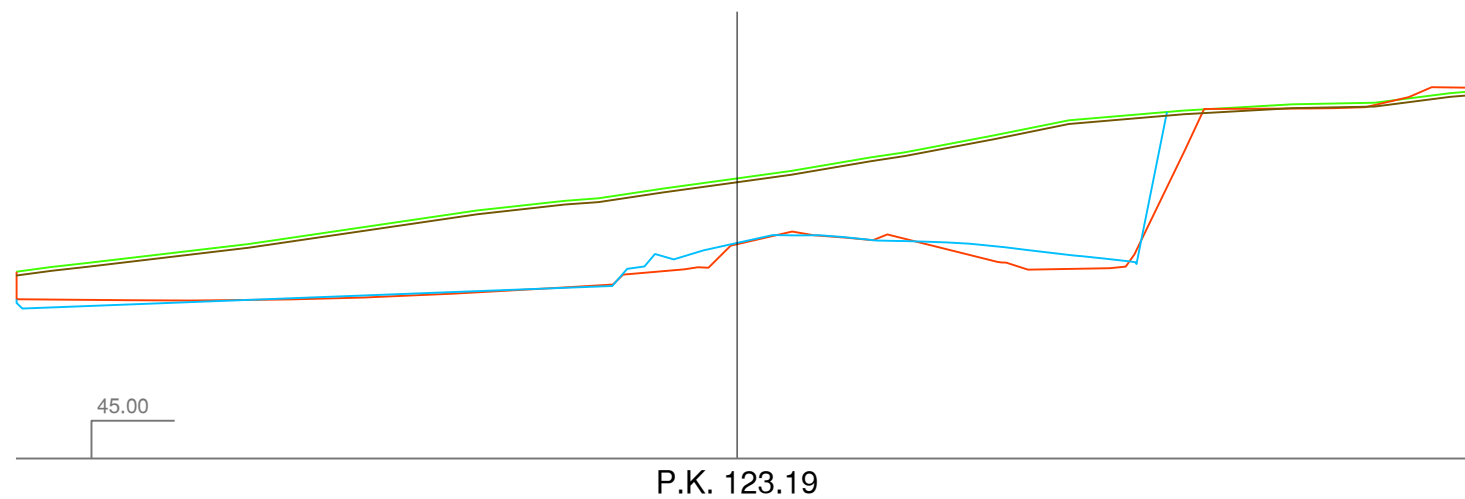
Escala H: 1000 Escala V: 1000



ORIGEN=81.71
 2013=68.36
 PROYECTO=68.49
 S.Desmorte= 1741.08
 S.Terraplén= 0.20
 V.Desmorte= 31674.90
 V.Terraplén= 66.05



ORIGEN=81.78
 2013=68.37
 PROYECTO=68.73
 S.Desmorte= 1733.63
 S.Terraplén= 0.46
 V.Desmorte= 1233.52
 V.Terraplén= 0.24

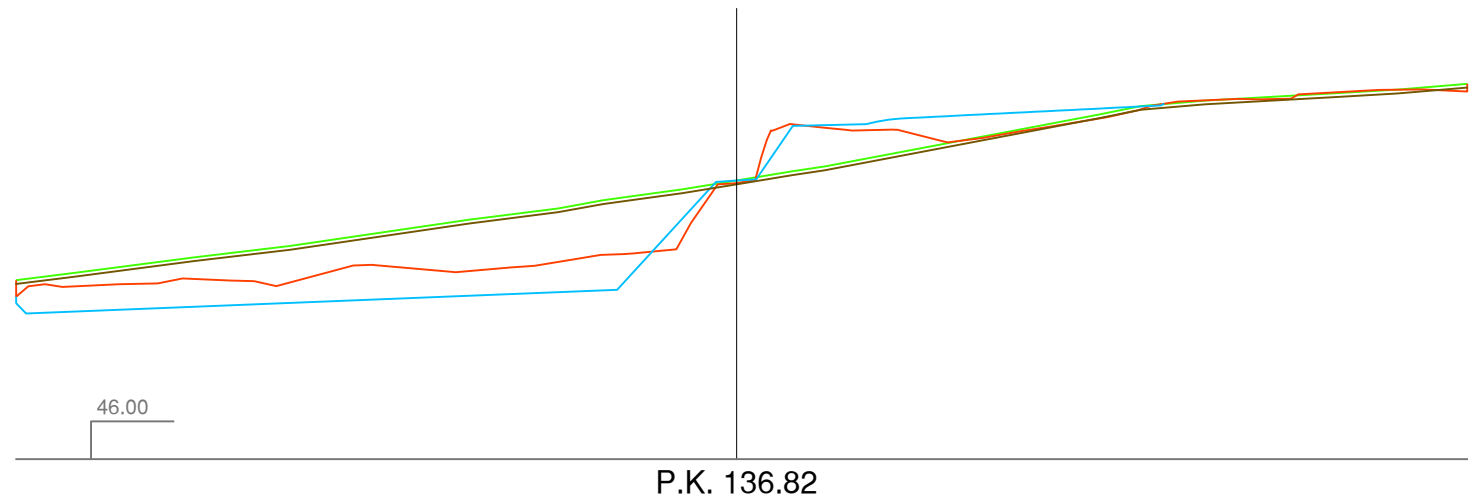


ORIGEN=82.05
 2013=73.36
 PROYECTO=73.51
 S.Desmorte= 1565.89
 S.Terraplén= 14.58
 V.Desmorte= 5262.75
 V.Terraplén= 23.99

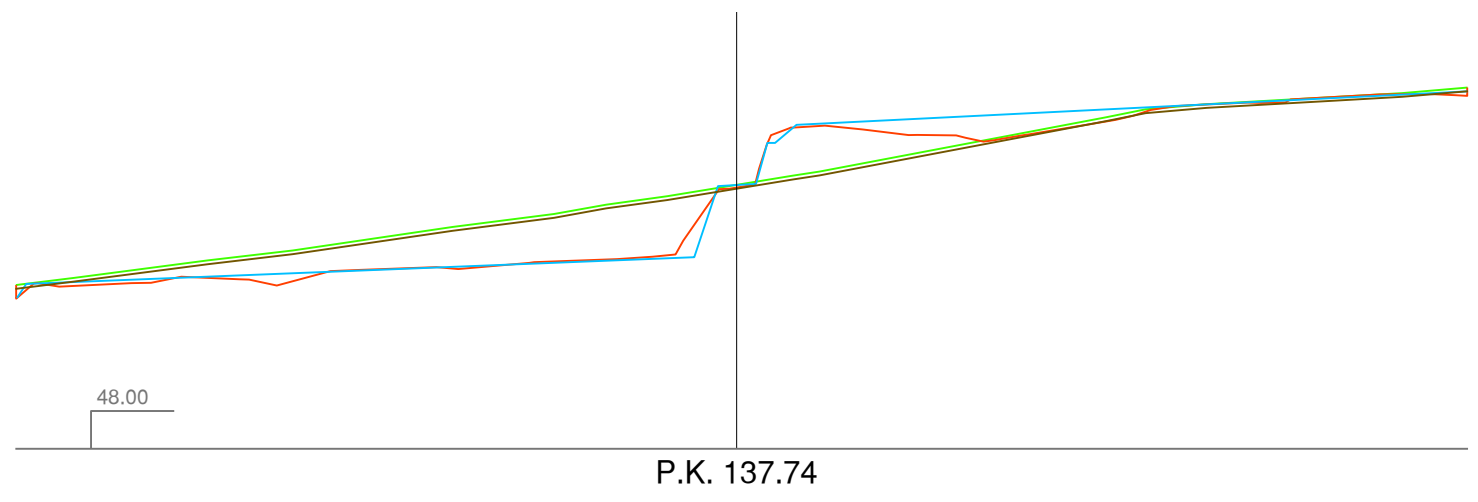
- Rasante terreno original
- Rasante tierra vegetal
- Rasante proyecto vigente
- Rasante real marzo 2.013

 XESTIÓN DO SOLO DE GALICIA XESTUR, S.A.	TÍTULO:	
	DEFINICIÓN DO ESTADO ACTUAL DA FASE B OBRAS DE URBANIZACIÓN DO PARQUE DE ACTIVIDADES ECONÓMICAS DE ARTEIXO ACTECA (A Coruña)	
TÍTULO DO PLANO:	DATA:	ESCALA:
ACONDICIONAMENTO DE PARCELAS PERFILES TRANSVERSALES Parcelas J	MARZO 2.020	1:1.000
	Nº PLANO:	FOLLA
	3.3.11	_4_ DE _32_

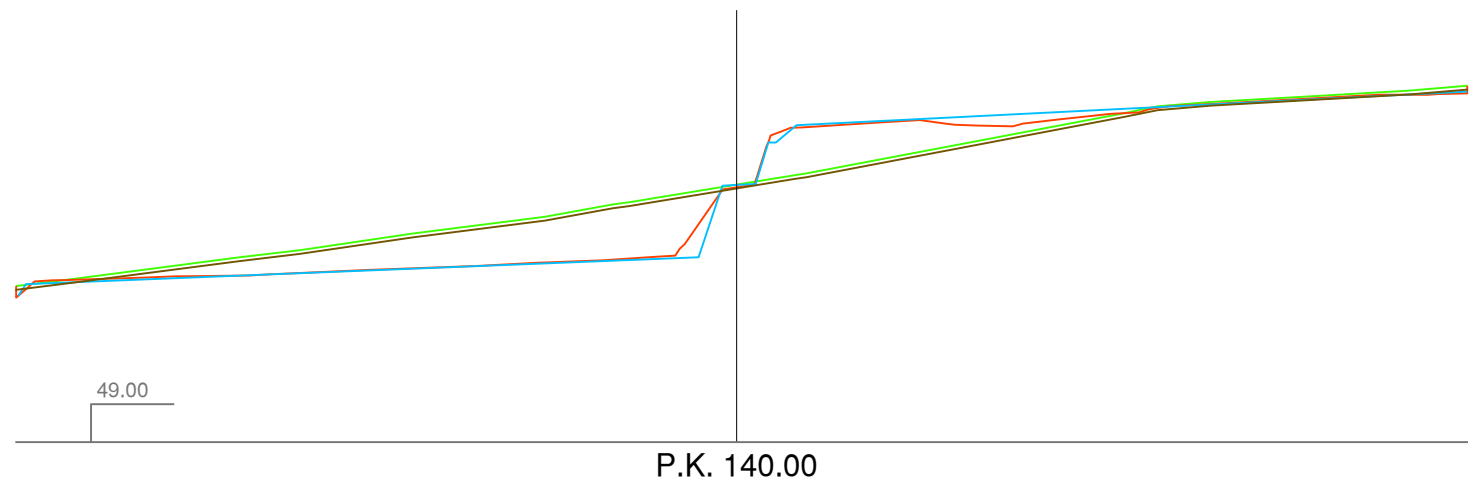
Escala H: 1000 Escala V: 1000



ORIGEN=82.85
 2013=82.52
 PROYECTO=82.84
 S.Desmorte= 389.74
 S.Terraplén= 132.89
 V.Desmorte= 13327.62
 V.Terraplén= 1004.99



ORIGEN=82.91
 2013=82.56
 PROYECTO=82.88
 S.Desmorte= 335.78
 S.Terraplén= 147.54
 V.Desmorte= 333.74
 V.Terraplén= 129.00

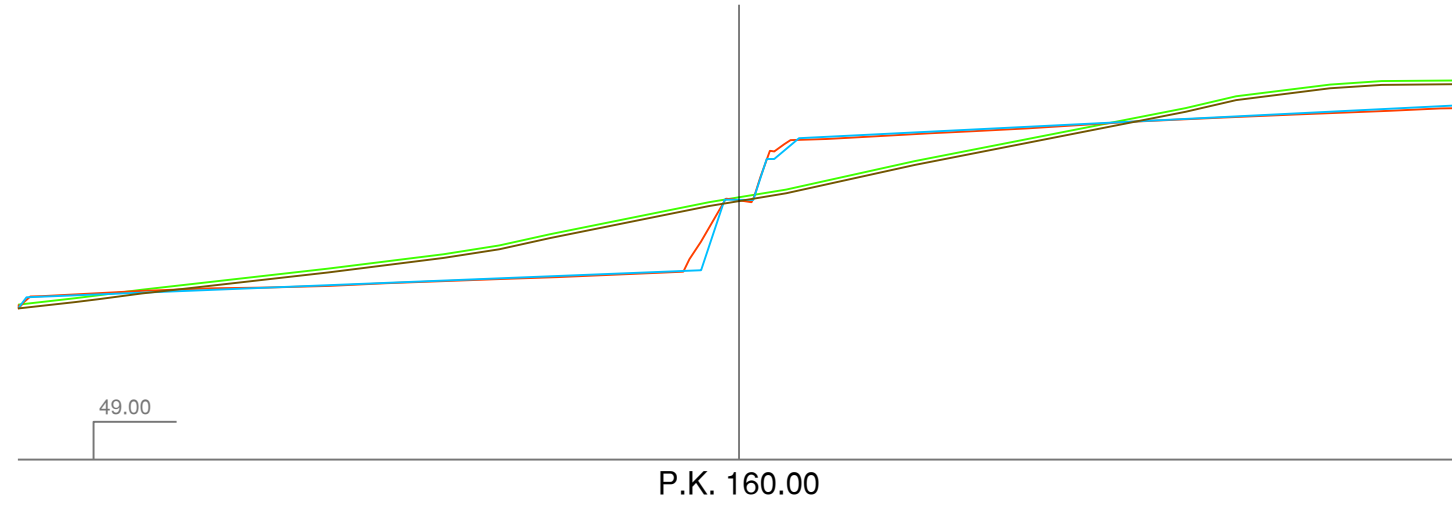


ORIGEN=83.04
 2013=82.69
 PROYECTO=83.00
 S.Desmorte= 308.77
 S.Terraplén= 190.78
 V.Desmorte= 728.34
 V.Terraplén= 382.30

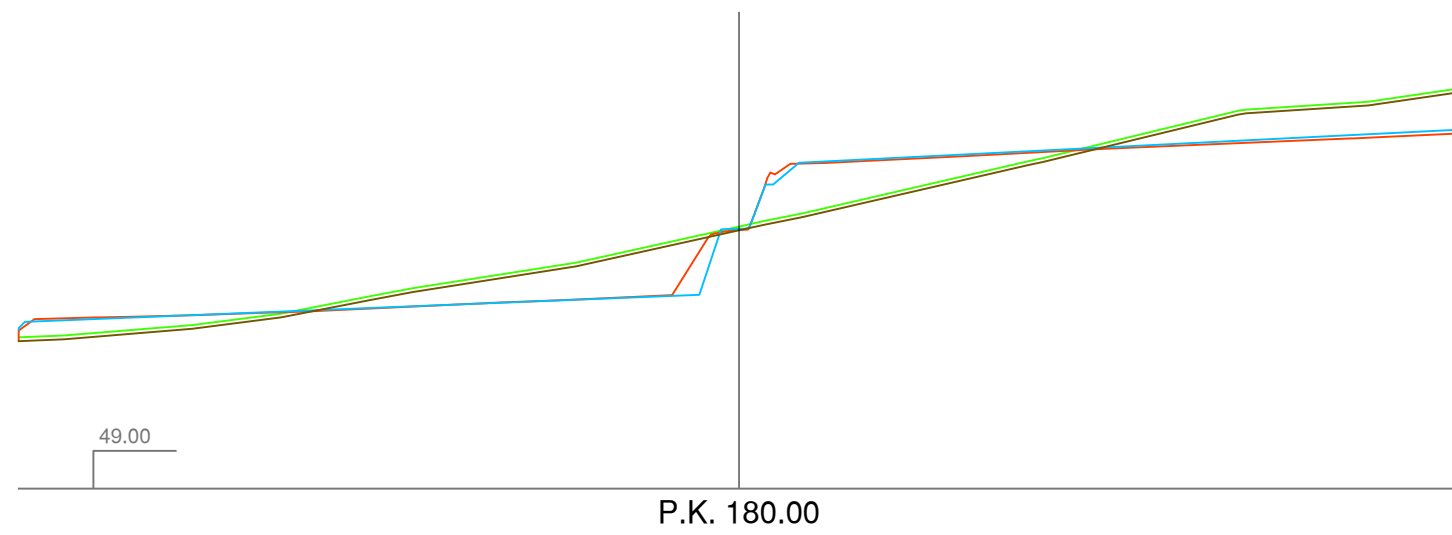
- Rasante terreno original
- Rasante tierra vegetal
- Rasante proyecto vigente
- Rasante real marzo 2.013

 XESTIÓN DO SOLO DE GALICIA XESTUR, S.A.	TÍTULO:	
	DEFINIÇÃO DO ESTADO ACTUAL DA FASE B OBRAS DE URBANIZACIÓN DO PARQUE DE ACTIVIDADES ECONÓMICAS DE ARTEIXO ACTECA (A Coruña)	
TÍTULO DO PLANO:	DATA:	ESCALA:
ACONDICIONAMENTO DE PARCELAS	MARZO 2.020	1:1.000
PERFILES TRANSVERSALES	Nº PLANO:	
Parcelas J	3.3.11	FOLLA 5 DE 32

Escala H: 1000 Escala V: 1000



ORIGEN=83.70
 2013=83.30
 PROYECTO=83.36
 S.Desmante= 358.07
 S.Terraplén= 187.39
 V.Desmante= 6668.42
 V.Terraplén= 3781.77

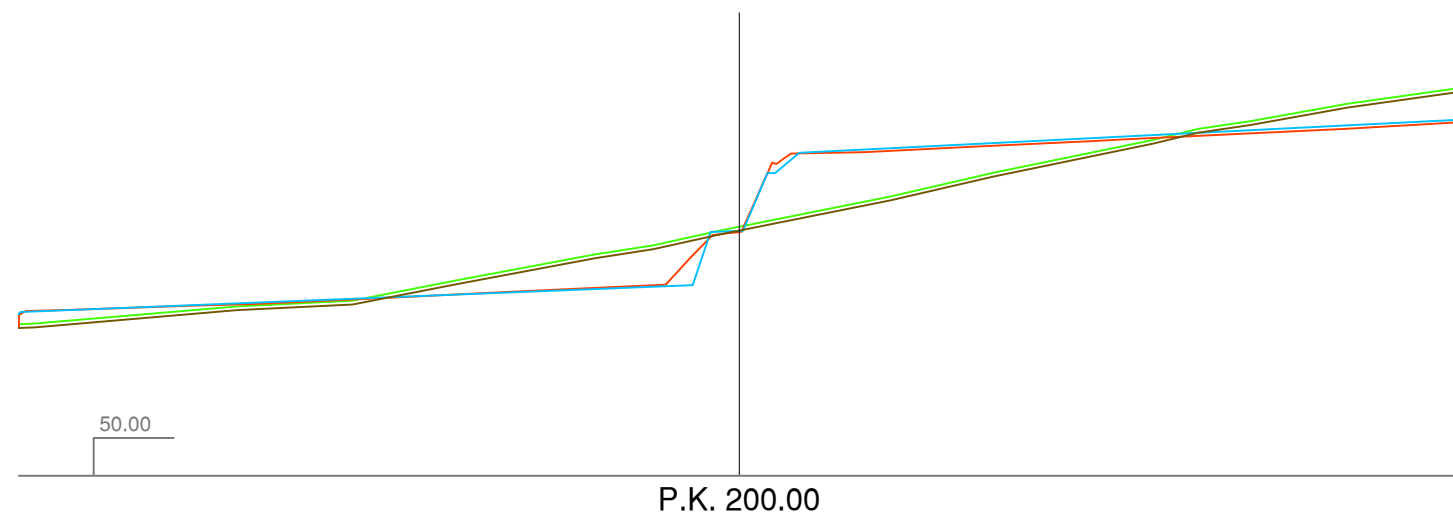


ORIGEN=83.66
 2013=83.23
 PROYECTO=83.37
 S.Desmante= 337.65
 S.Terraplén= 246.17
 V.Desmante= 6957.25
 V.Terraplén= 4335.63

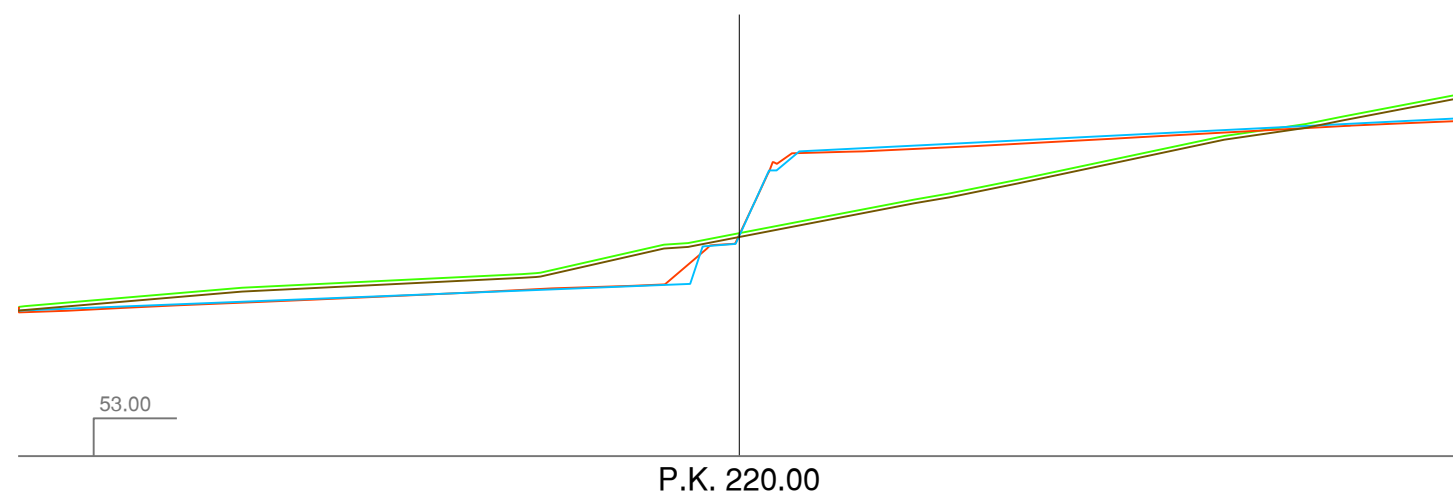
- Rasante terreno original
- Rasante tierra vegetal
- Rasante proyecto vigente
- Rasante real marzo 2.013

 XESTIÓN DO SOLO DE GALICIA XESTUR, S.A.	TÍTULO:	
	DEFINICIÓN DO ESTADO ACTUAL DA FASE B OBRAS DE URBANIZACIÓN DO PARQUE DE ACTIVIDADES ECONÓMICAS DE ARTEIXO ACTECA (A Coruña)	
TÍTULO DO PLANO:	DATA:	ESCALA:
ACONDICIONAMENTO DE PARCELAS PERFILES TRANSVERSALES Parcelas J	MARZO 2.020	1:1.000
	Nº PLANO:	FOLLA _6_ DE _32_
	3.3.11	

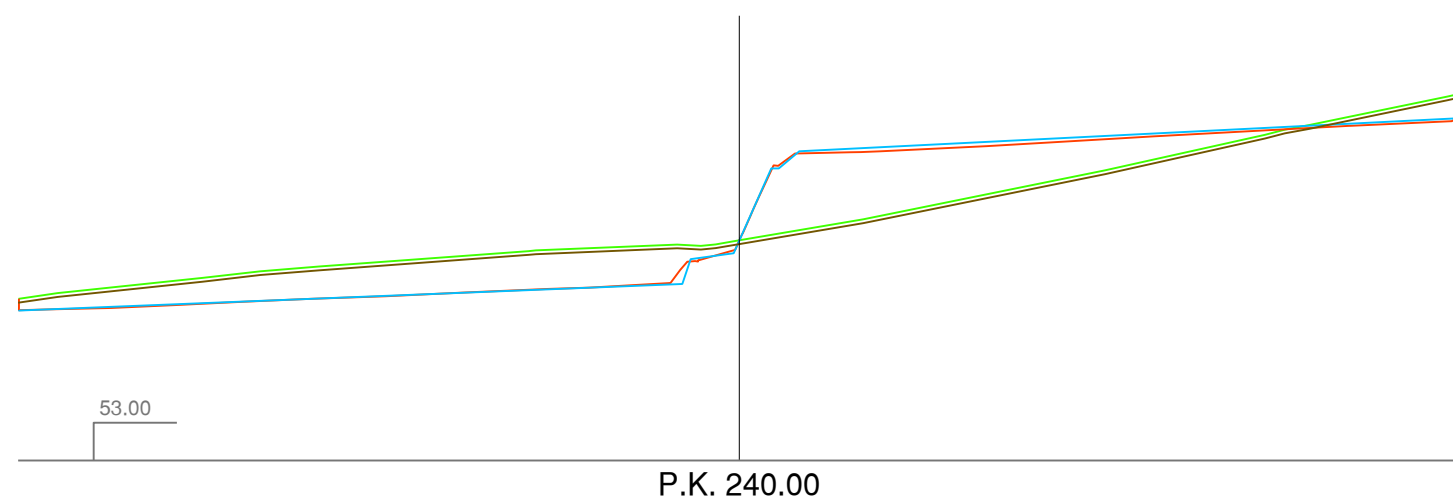
Escala H: 1000 Escala V: 1000



ORIGEN=82.94
 2013=82.23
 PROYECTO=82.38
 S.Desmorte= 197.64
 S.Terraplén= 317.32
 V.Desmorte= 5352.95
 V.Terraplén= 5634.93



ORIGEN=82.48
 2013=82.28
 PROYECTO=82.12
 S.Desmorte= 191.41
 S.Terraplén= 354.87
 V.Desmorte= 3890.58
 V.Terraplén= 6721.90

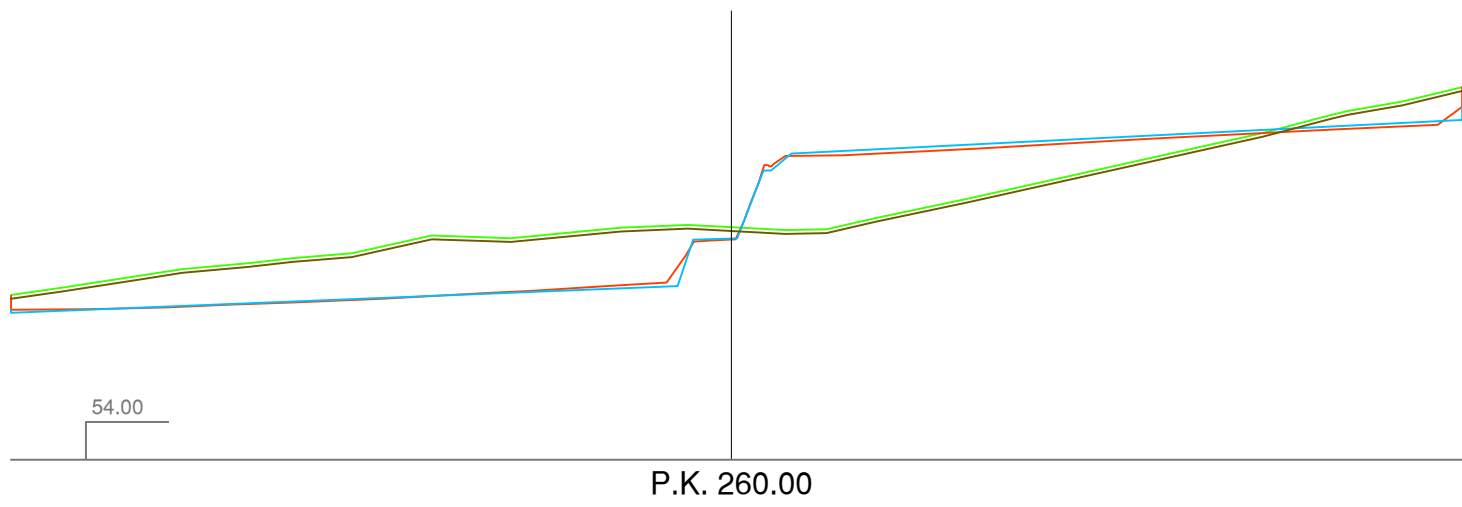


ORIGEN=82.13
 2013=82.11
 PROYECTO=82.09
 S.Desmorte= 352.76
 S.Terraplén= 429.07
 V.Desmorte= 5441.75
 V.Terraplén= 7839.36

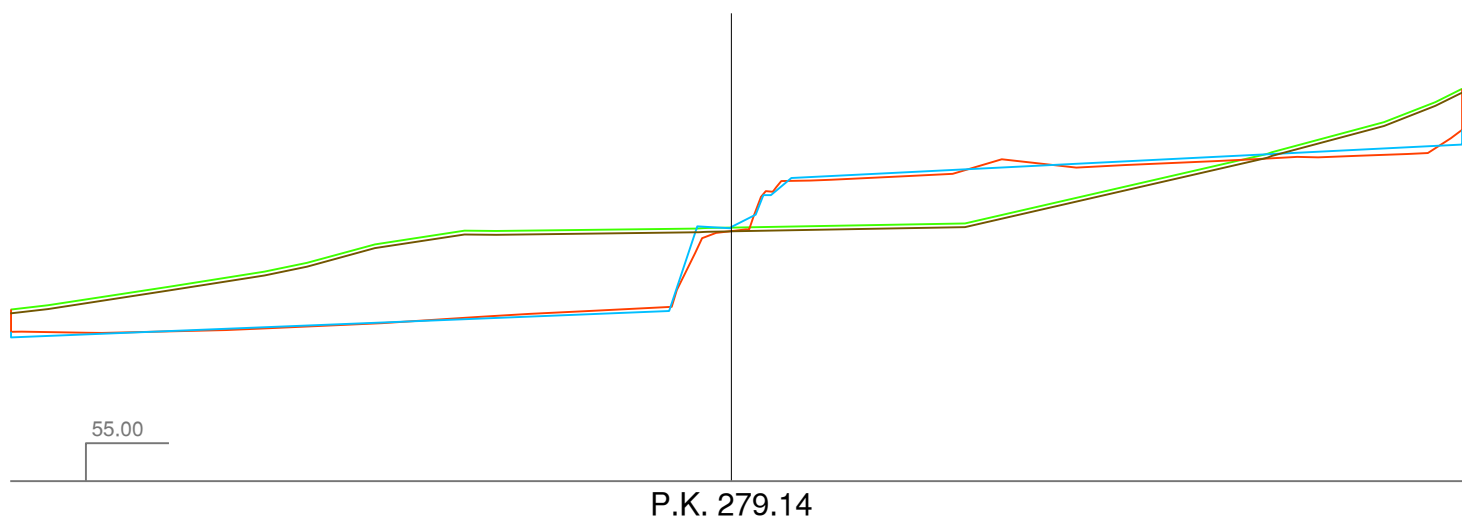
- Rasante terreno original
- Rasante tierra vegetal
- Rasante proyecto vigente
- Rasante real marzo 2.013

 XESTIÓN DO SOLO DE GALICIA XESTUR, S.A.	TÍTULO:	
	DEFINICIÓN DO ESTADO ACTUAL DA FASE B OBRAS DE URBANIZACIÓN DO PARQUE DE ACTIVIDADES ECONÓMICAS DE ARTEIXO ACTECA (A Coruña)	
TÍTULO DO PLANO:	DATA:	ESCALA:
ACONDICIONAMIENTO DE PARCELAS PERFILES TRANSVERSALES Parcelas J	MARZO 2.020	1:1.000
	Nº PLANO:	FOLLA _7_ DE _32_
	3.3.11	

Escala H: 1000 Escala V: 1000



ORIGEN=84.76
 2013=83.13
 PROYECTO=83.25
 S.Desmorte= 542.22
 S.Terraplén= 405.41
 V.Desmorte= 8949.76
 V.Terraplén= 8344.80

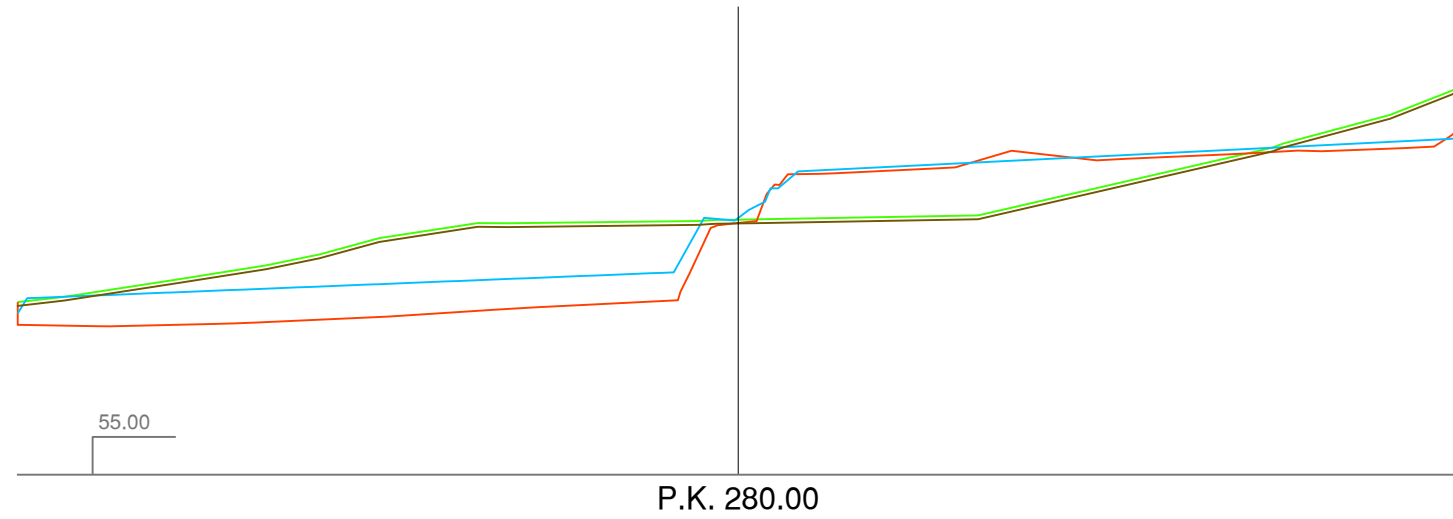


ORIGEN=88.53
 2013=88.07
 PROYECTO=88.59
 S.Desmorte= 796.20
 S.Terraplén= 337.61
 V.Desmorte= 12808.63
 V.Terraplén= 7110.67

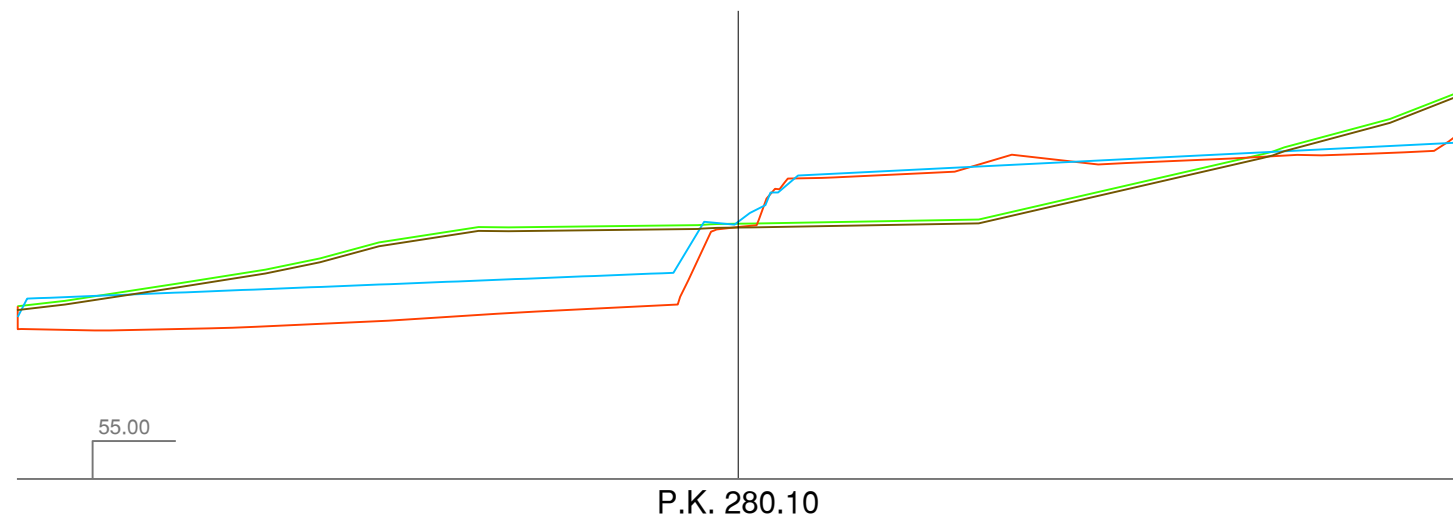
- Rasante terreno original
- Rasante tierra vegetal
- Rasante proyecto vigente
- Rasante real marzo 2.013

 XESTIÓN DO SOLO DE GALICIA XESTUR, S.A.	TÍTULO: DEFINIÇÃO DO ESTADO ACTUAL DA FASE B OBRAS DE URBANIZACIÓN DO PARQUE DE ACTIVIDADES ECONÓMICAS DE ARTEIXO ACTECA (A Coruña)	
	TÍTULO DO PLANO: ACONDICIONAMENTO DE PARCELAS PERFILES TRANSVERSALES Parcelas J	DATA: MARZO 2.020 Nº PLANO: 3.3.11

Escala H: 1000 Escala V: 1000



ORIGEN=88.72
 2013=88.28
 PROYECTO=88.95
 S.Desmorte= 806.24
 S.Terraplén= 336.73
 V.Desmorte= 689.05
 V.Terraplén= 289.97

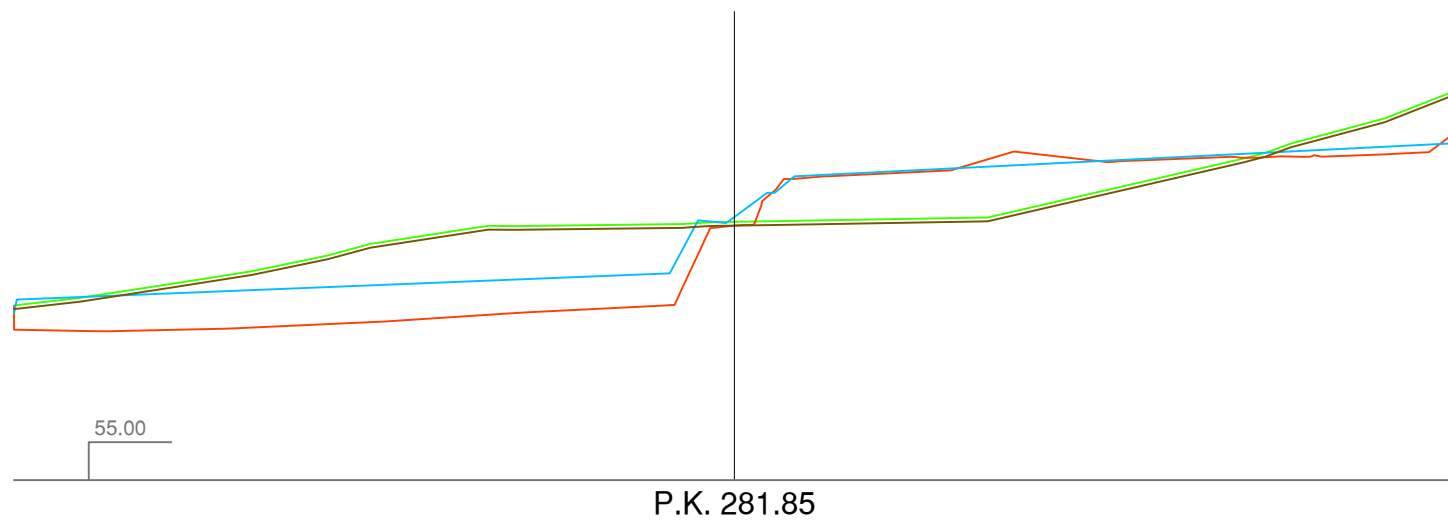


ORIGEN=88.75
 2013=88.31
 PROYECTO=89.00
 S.Desmorte= 807.42
 S.Terraplén= 336.63
 V.Desmorte= 80.68
 V.Terraplén= 33.67

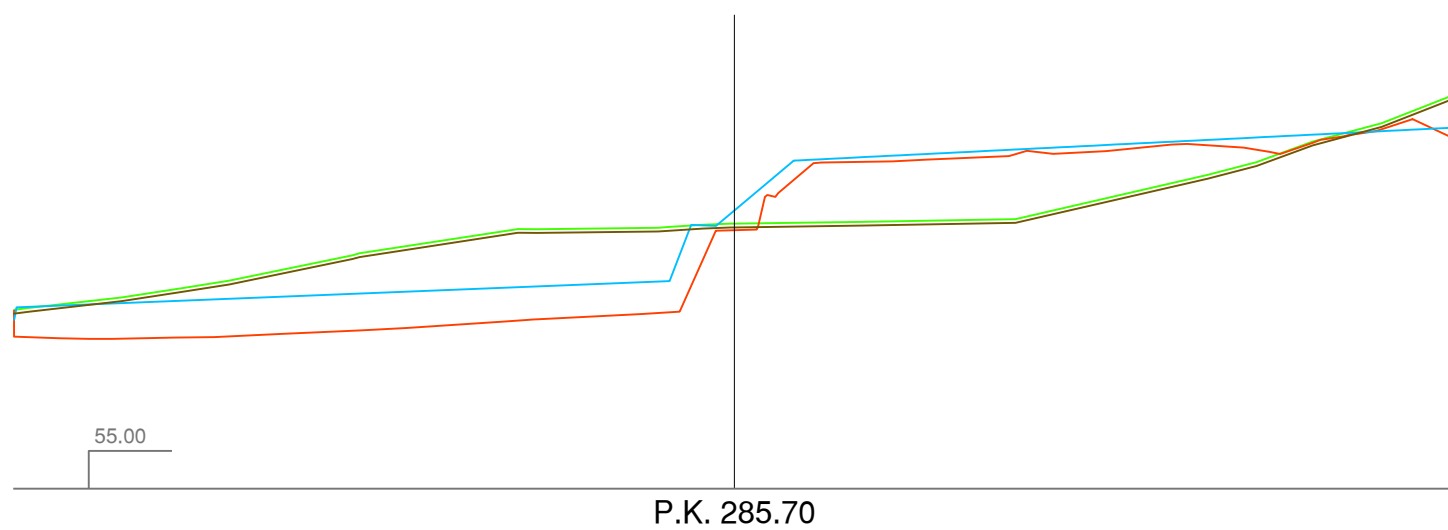
- Rasante terreno original
- Rasante tierra vegetal
- Rasante proyecto vigente
- Rasante real marzo 2.013

 XESTIÓN DO SOLO DE GALICIA XESTUR, S.A.	TÍTULO:	
	DEFINICIÓN DO ESTADO ACTUAL DA FASE B OBRAS DE URBANIZACIÓN DO PARQUE DE ACTIVIDADES ECONÓMICAS DE ARTEIXO ACTECA (A Coruña)	
TÍTULO DO PLANO:	DATA:	ESCALA:
ACONDICIONAMIENTO DE PARCELAS PERFILES TRANSVERSALES Parcelas J	MARZO 2.020	1:1.000
	Nº PLANO:	FOLLA _9_ DE _32_
	3.3.11	

Escala H: 1000 Escala V: 1000



ORIGEN=89.16
 2013=88.64
 PROYECTO=89.79
 S.Desmorte= 829.25
 S.Terraplén= 346.42
 V.Desmorte= 1432.09
 V.Terraplén= 597.67

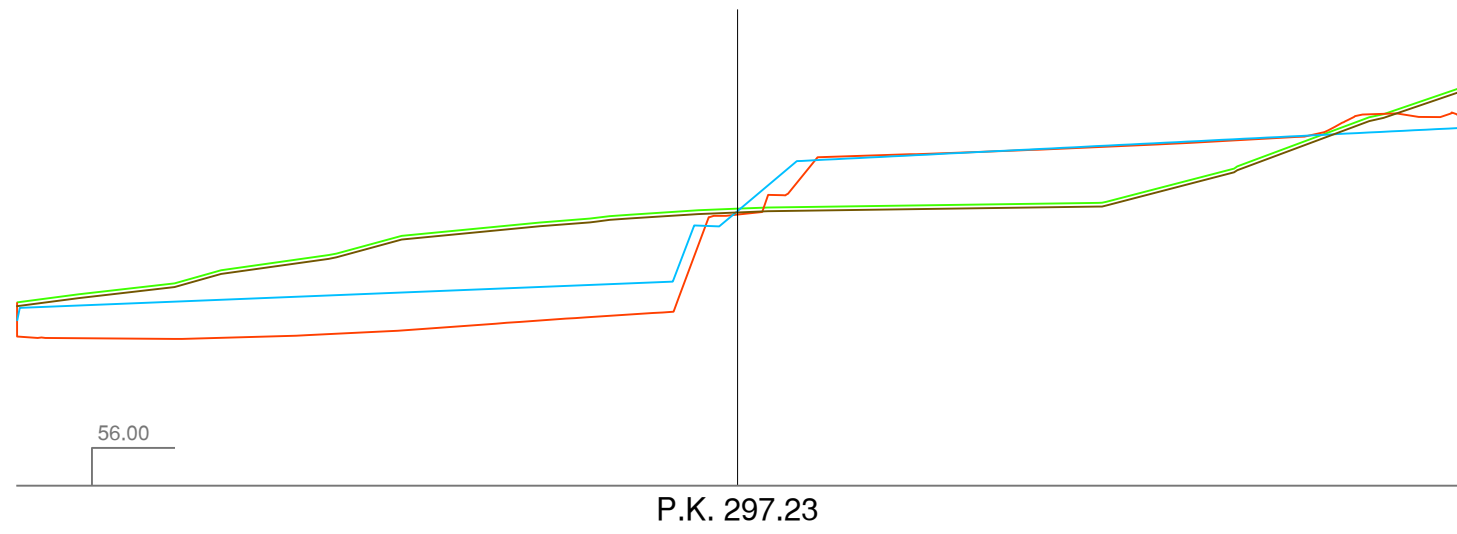


ORIGEN=90.05
 2013=89.19
 PROYECTO=91.79
 S.Desmorte= 800.89
 S.Terraplén= 469.48
 V.Desmorte= 3138.02
 V.Terraplén= 1570.61

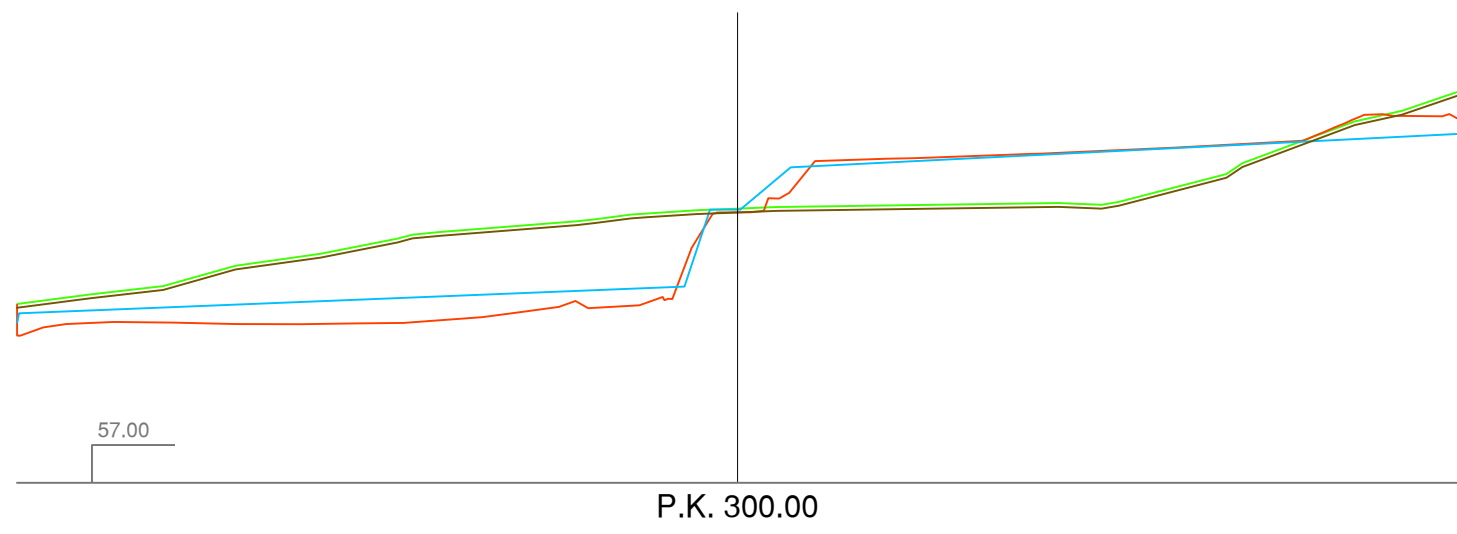
- Rasante terreno original
- Rasante tierra vegetal
- Rasante proyecto vigente
- Rasante real marzo 2.013

 XESTIÓN DO SOLO DE GALICIA XESTUR, S.A.	TÍTULO:	
	DEFINIÇÃO DO ESTADO ACTUAL DA FASE B OBRAS DE URBANIZACIÓN DO PARQUE DE ACTIVIDADES ECONÓMICAS DE ARTEIXO ACTECA (A Coruña)	
TÍTULO DO PLANO:	DATA:	ESCALA:
ACONDICIONAMIENTO DE PARCELAS PERFILES TRANSVERSALES Parcelas J	MARZO 2.020	1:1.000
	Nº PLANO:	FOLLA _10_ DE _32_
	3.3.11	

Escala H: 1000 Escala V: 1000



ORIGEN=92.64
 2013=91.85
 PROYECTO=92.33
 S.Desmorte= 897.83
 S.Terraplén= 444.88
 V.Desmorte= 9793.13
 V.Terraplén= 5271.25

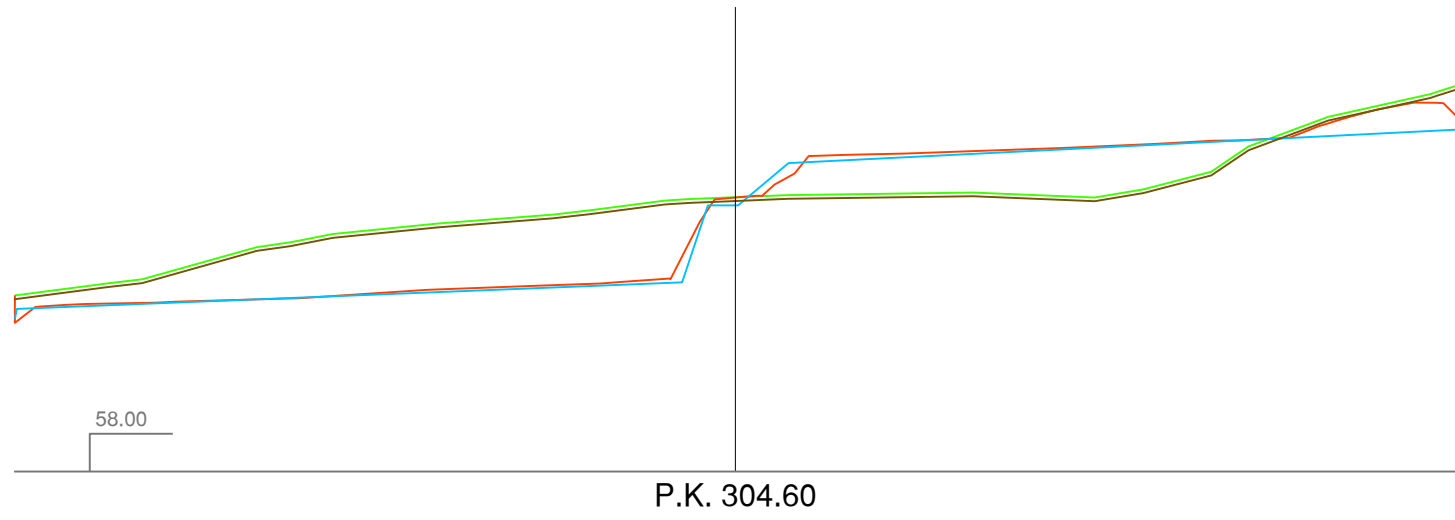


ORIGEN=93.25
 2013=92.76
 PROYECTO=93.12
 S.Desmorte= 754.24
 S.Terraplén= 412.39
 V.Desmorte= 2288.13
 V.Terraplén= 1187.32

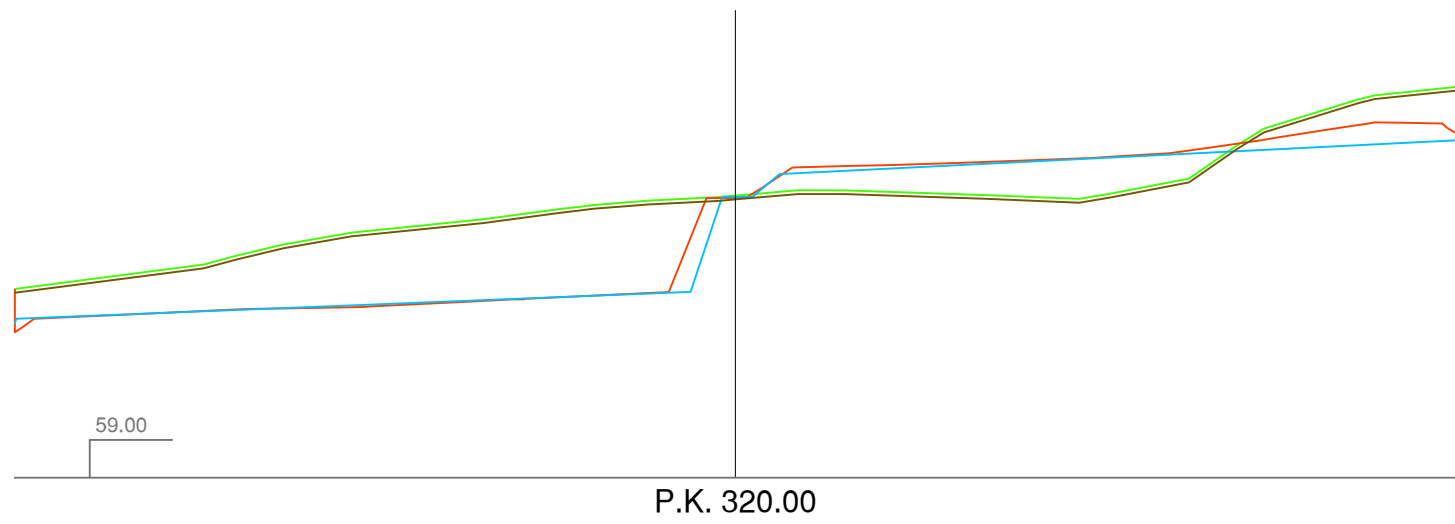
- Rasante terreno original
- Rasante tierra vegetal
- Rasante proyecto vigente
- Rasante real marzo 2.013

 XESTIÓN DO SOLO DE GALICIA XESTUR, S.A.	TÍTULO: DEFINIÇÃO DO ESTADO ACTUAL DA FASE B OBRAS DE URBANIZACIÓN DO PARQUE DE ACTIVIDADES ECONÓMICAS DE ARTEIXO ACTECA (A Coruña)	
	TÍTULO DO PLANO: ACONDICIONAMIENTO DE PARCELAS PERFILES TRANSVERSALES Parcelas J	DATA: MARZO 2.020
Nº PLANO: 3.3.11		FOLLA <u>11</u> DE <u>32</u>

Escala H: 1000 Escala V: 1000



ORIGEN=94.28
 2013=94.23
 PROYECTO=93.20
 S.Desmorte= 600.03
 S.Terraplén= 362.85
 V.Desmorte= 3114.84
 V.Terraplén= 1783.05

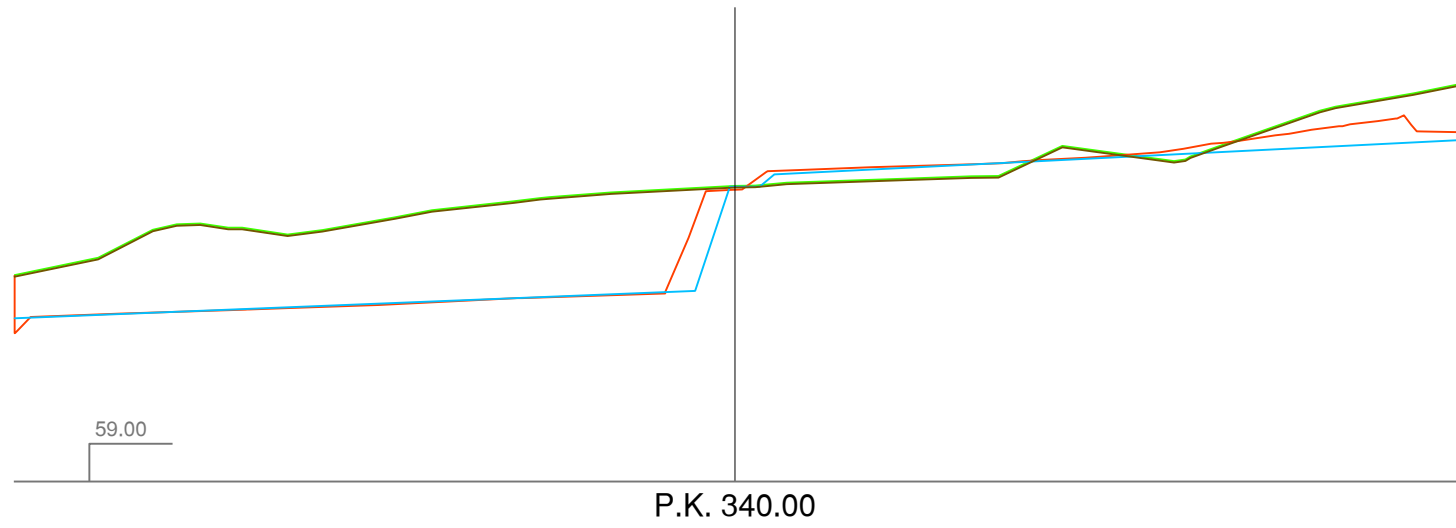


ORIGEN=96.30
 2013=95.99
 PROYECTO=96.16
 S.Desmorte= 821.79
 S.Terraplén= 271.97
 V.Desmorte= 10948.05
 V.Terraplén= 4888.06

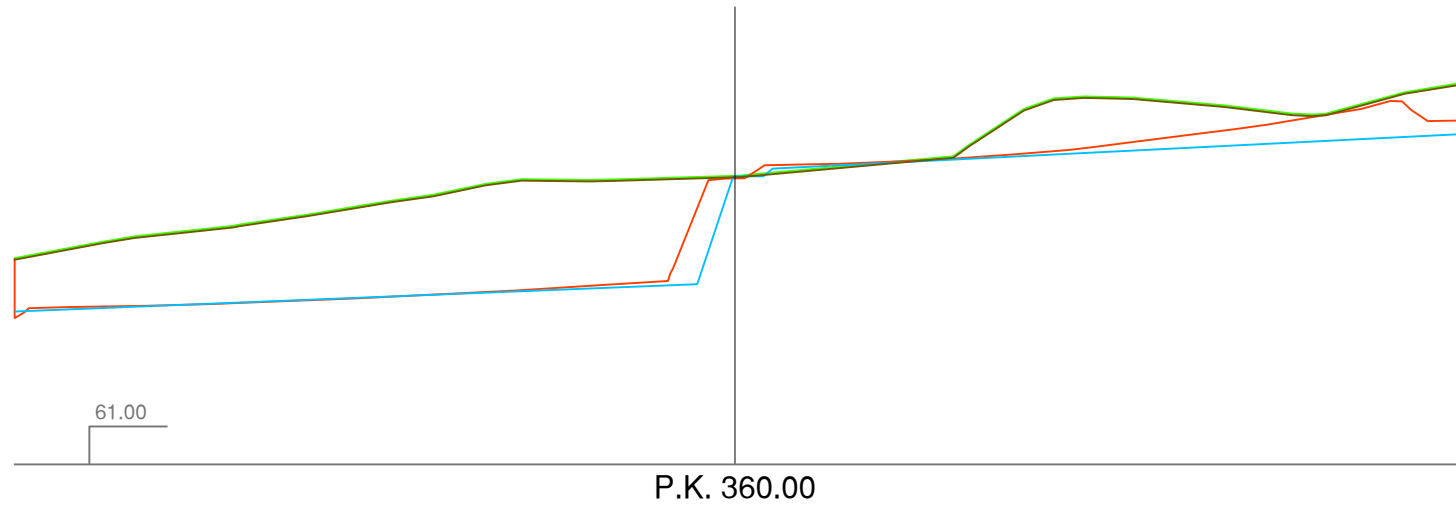
- Rasante terreno original
- Rasante tierra vegetal
- Rasante proyecto vigente
- Rasante real marzo 2.013

 XESTIÓN DO SOLO DE GALICIA XESTUR, S.A.	TÍTULO: DEFINICIÓN DO ESTADO ACTUAL DA FASE B OBRAS DE URBANIZACIÓN DO PARQUE DE ACTIVIDADES ECONÓMICAS DE ARTEIXO ACTECA (A Coruña)	
	TÍTULO DO PLANO: ACONDICIONAMIENTO DE PARCELAS PERFILES TRANSVERSALES Parcelas J	DATA: MARZO 2.020
Nº PLANO: 3.3.11		FOLLA 12 DE 32

Escala H: 1000 Escala V: 1000



ORIGEN=98.09
 2013=97.59
 PROYECTO=97.99
 S.Desmorte= 1061.67
 S.Terraplén= 77.46
 V.Desmorte= 18834.60
 V.Terraplén= 3494.32

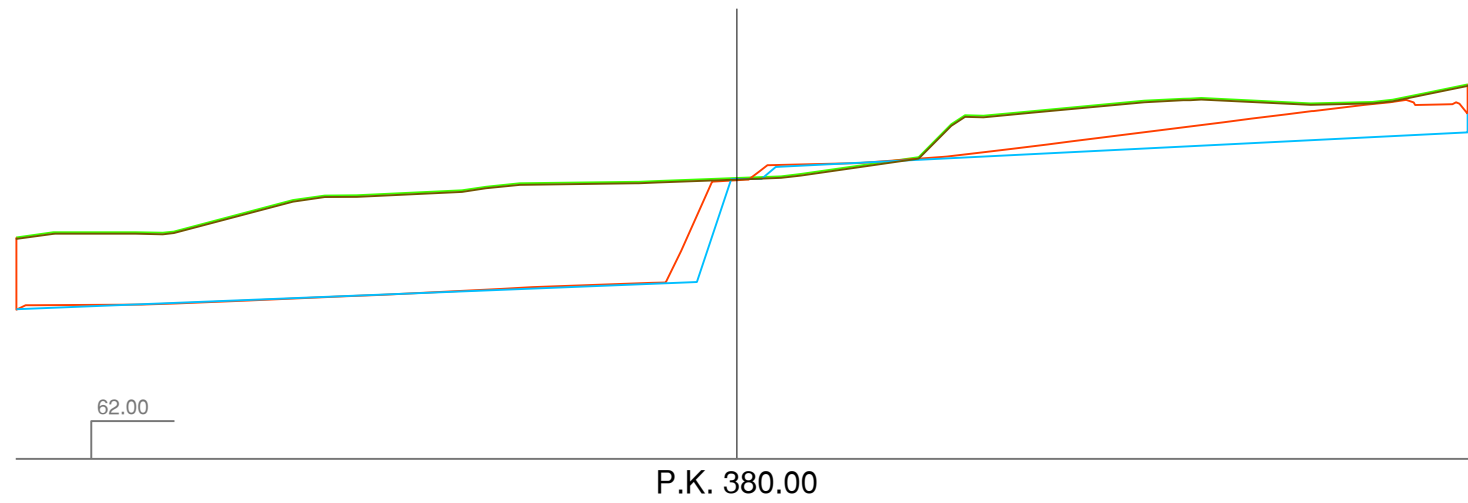


ORIGEN=99.16
 2013=98.82
 PROYECTO=99.09
 S.Desmorte= 1248.11
 S.Terraplén= 13.90
 V.Desmorte= 23097.77
 V.Terraplén= 913.61

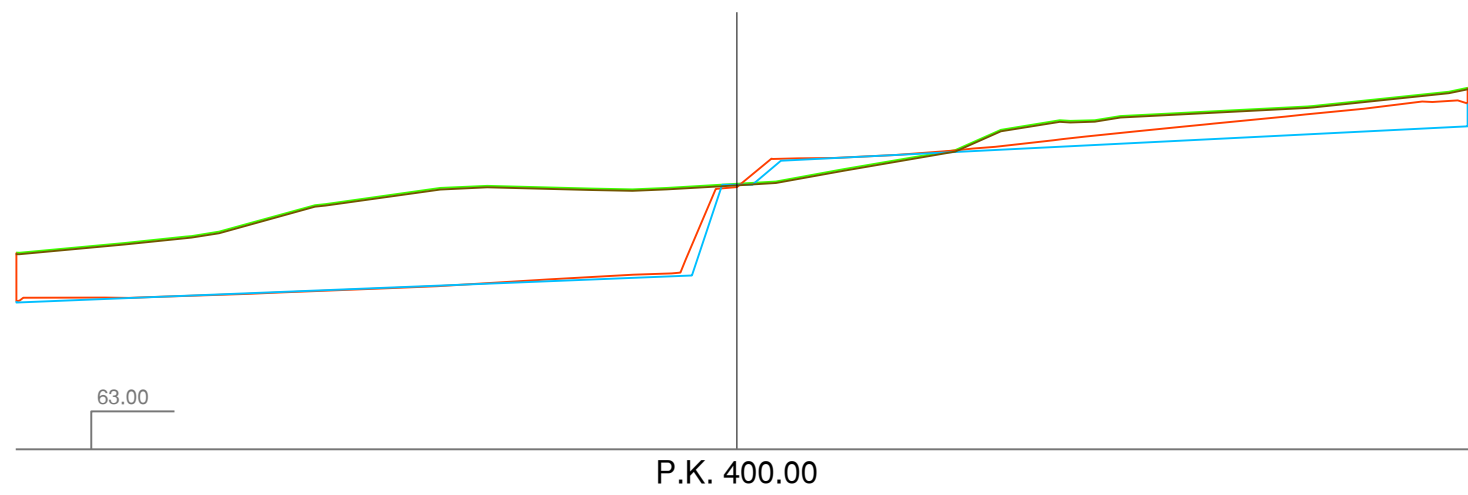
- Rasante terreno original
- Rasante tierra vegetal
- Rasante proyecto vigente
- Rasante real marzo 2.013

 XESTIÓN DO SOLO DE GALICIA XESTUR, S.A.	TÍTULO: DEFINICIÓN DO ESTADO ACTUAL DA FASE B OBRAS DE URBANIZACIÓN DO PARQUE DE ACTIVIDADES ECONÓMICAS DE ARTEIXO ACTECA (A Coruña)	
	TÍTULO DO PLANO: ACONDICIONAMIENTO DE PARCELAS PERFILES TRANSVERSALES Parcelas J	DATA: MARZO 2.020 Nº PLANO: 3.3.11

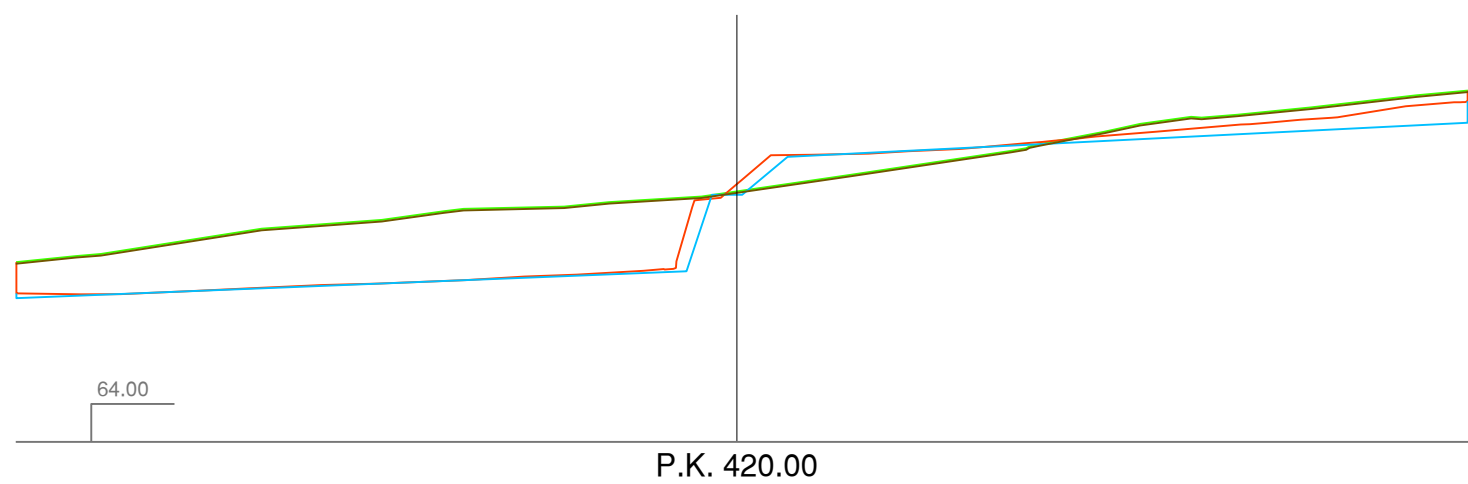
Escala H: 1000 Escala V: 1000



ORIGEN=99.15
 2013=98.86
 PROYECTO=99.02
 S.Desmorte= 1260.89
 S.Terraplén= 19.25
 V.Desmorte= 25089.98
 V.Terraplén= 331.46



ORIGEN=98.10
 2013=97.66
 PROYECTO=97.98
 S.Desmorte= 1003.28
 S.Terraplén= 44.08
 V.Desmorte= 22641.66
 V.Terraplén= 633.32

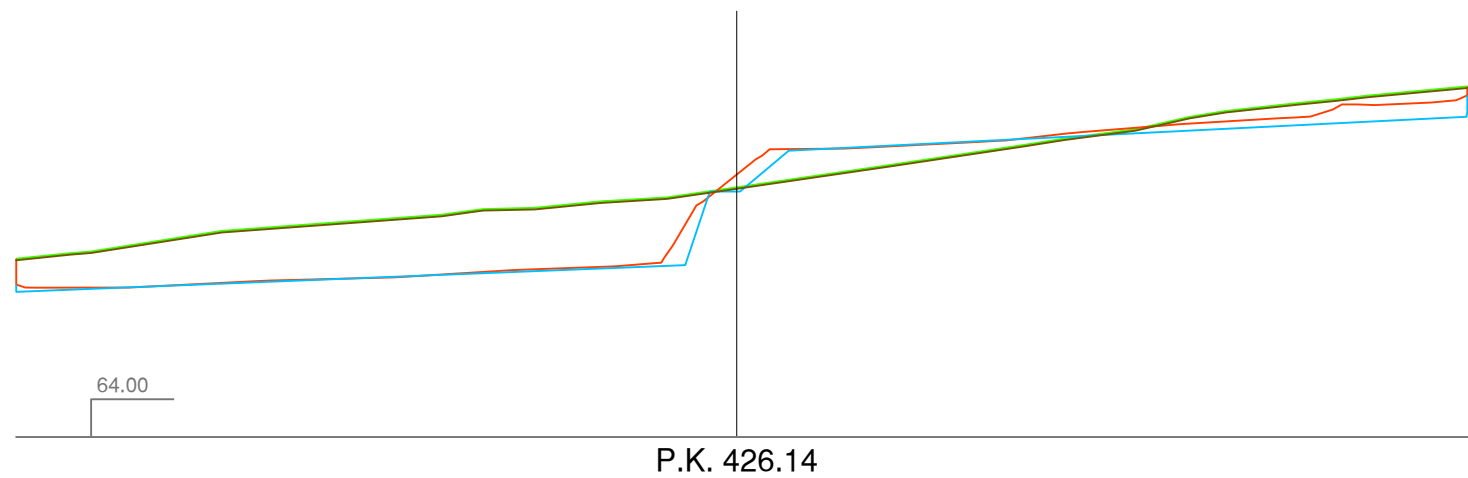


ORIGEN=97.12
 2013=98.09
 PROYECTO=96.66
 S.Desmorte= 730.02
 S.Terraplén= 95.71
 V.Desmorte= 17332.92
 V.Terraplén= 1397.90

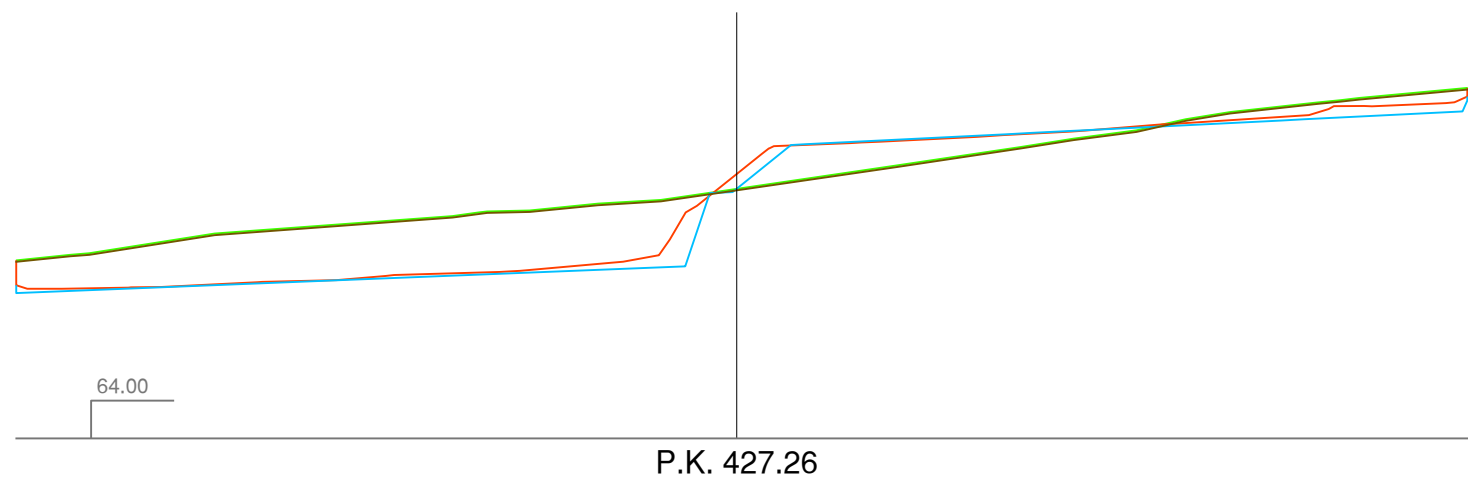
- Rasante terreno original
- Rasante tierra vegetal
- Rasante proyecto vigente
- Rasante real marzo 2.013

 XESTIÓN DO SOLO DE GALICIA XESTUR, S.A.	TÍTULO:	
	DEFINICIÓN DO ESTADO ACTUAL DA FASE B OBRAS DE URBANIZACIÓN DO PARQUE DE ACTIVIDADES ECONÓMICAS DE ARTEIXO ACTECA (A Coruña)	
TÍTULO DO PLANO:	DATA:	ESCALA:
ACONDICIONAMIENTO DE PARCELAS PERFILES TRANSVERSALES Parcelas J	MARZO 2.020	1:1.000
	Nº PLANO:	FOLLA
	3.3.11	_14_ DE _32_

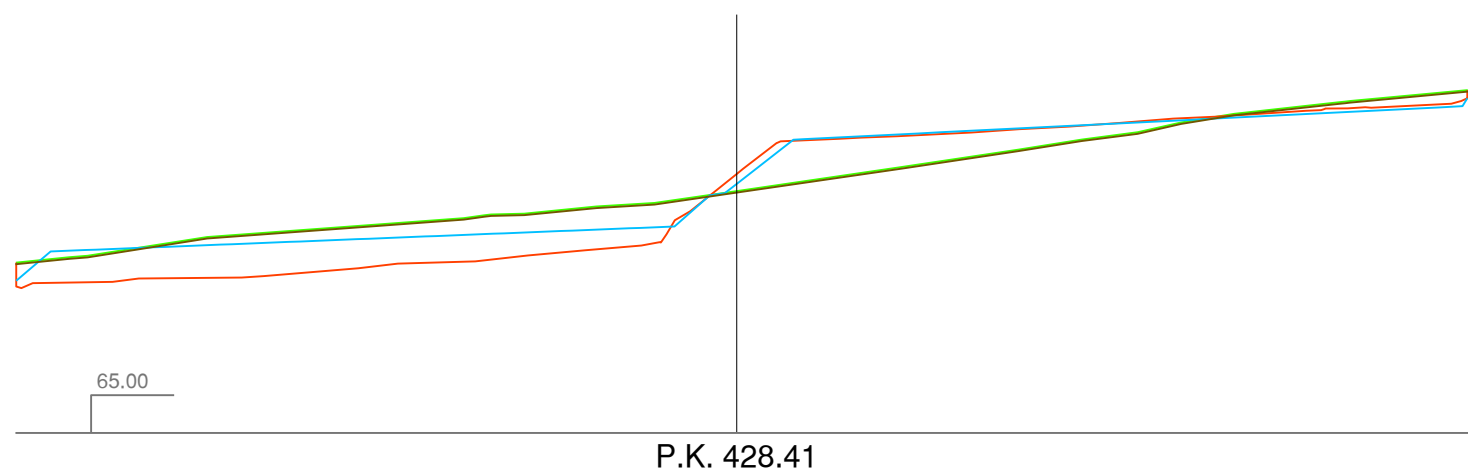
Escala H: 1000 Escala V: 1000



ORIGEN=97.02
 2013=98.70
 PROYECTO=96.46
 S.Desmorte= 658.86
 S.Terraplén= 116.50
 V.Desmorte= 4263.85
 V.Terraplén= 651.48



ORIGEN=97.00
 2013=98.97
 PROYECTO=97.02
 S.Desmorte= 616.62
 S.Terraplén= 155.35
 V.Desmorte= 714.27
 V.Terraplén= 152.24

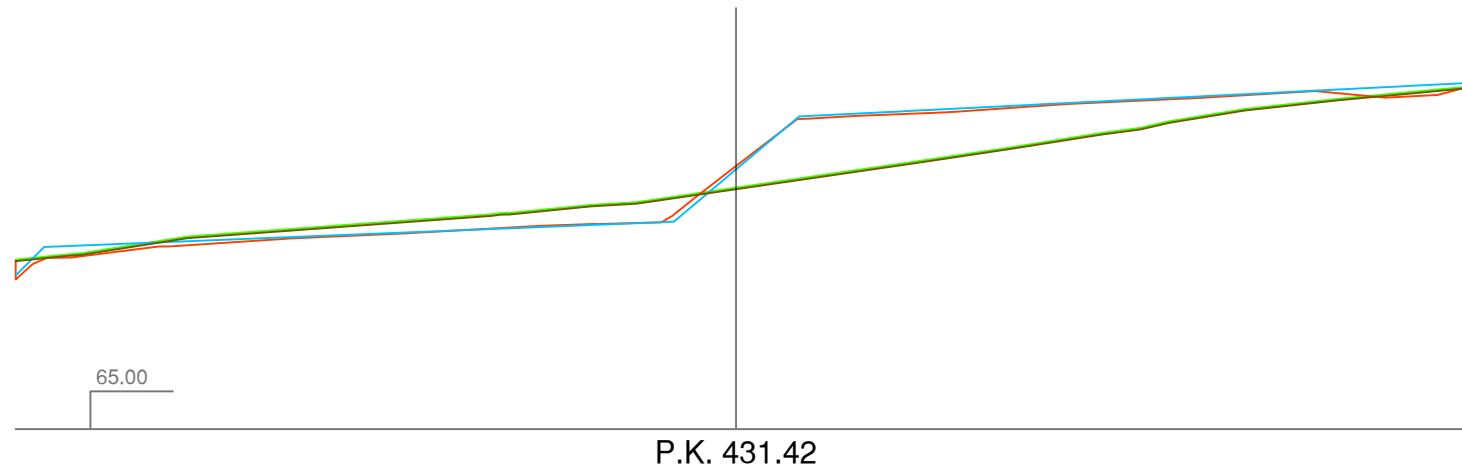


ORIGEN=96.99
 2013=99.25
 PROYECTO=97.93
 S.Desmorte= 455.55
 S.Terraplén= 209.92
 V.Desmorte= 616.50
 V.Terraplén= 210.03

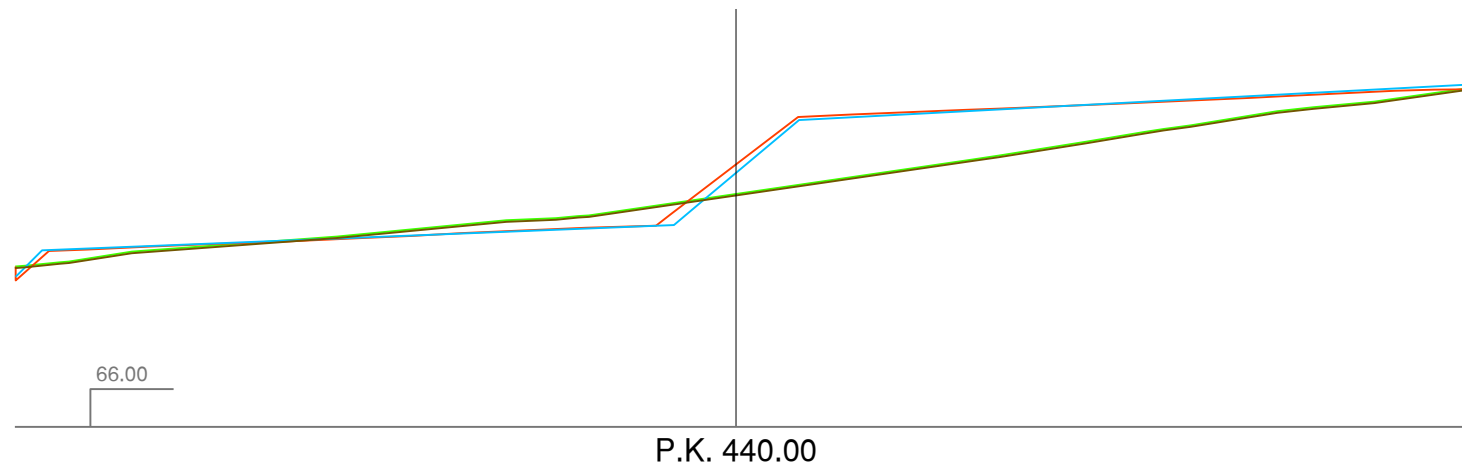
- Rasante terreno original
- Rasante tierra vegetal
- Rasante proyecto vigente
- Rasante real marzo 2.013

 XESTIÓN DO SOLO DE GALICIA XESTUR, S.A.	TÍTULO:	
	DEFINICIÓN DO ESTADO ACTUAL DA FASE B OBRAS DE URBANIZACIÓN DO PARQUE DE ACTIVIDADES ECONÓMICAS DE ARTEIXO ACTECA (A Coruña)	
TÍTULO DO PLANO:	DATA:	ESCALA:
ACONDICIONAMIENTO DE PARCELAS PERFILES TRANSVERSALES Parcelas J	MARZO 2.020	1:1.000
	Nº PLANO:	FOLLA
	3.3.11	15 DE 32

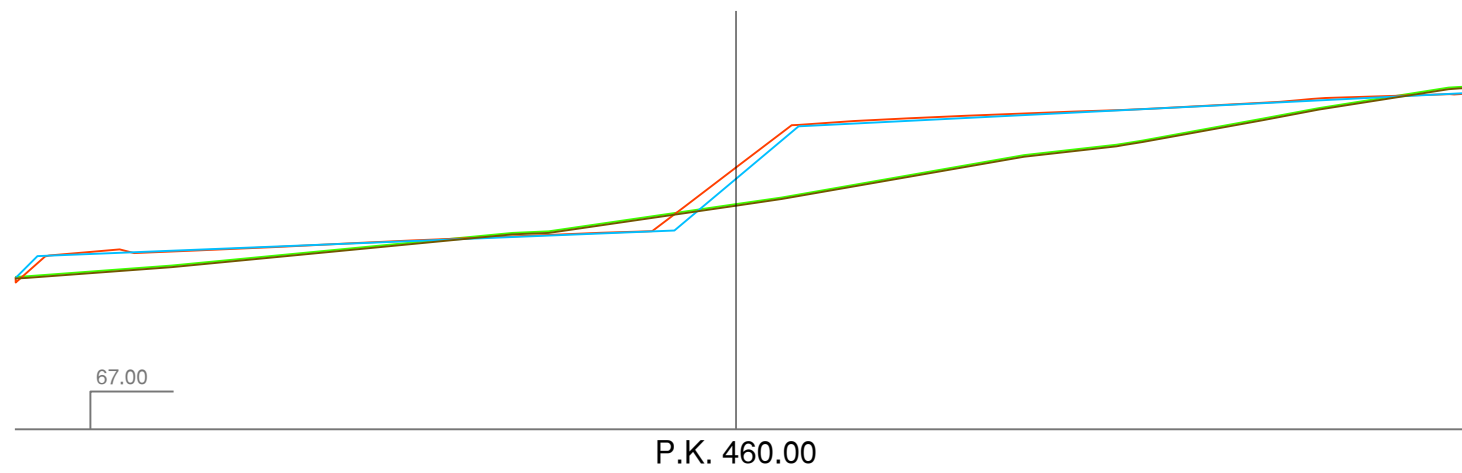
Escala H: 1000 Escala V: 1000



ORIGEN=96.94
 2013=99.79
 PROYECTO=99.35
 S.Desmorte= 122.98
 S.Terraplén= 382.76
 V.Desmorte= 870.68
 V.Terraplén= 891.98



ORIGEN=96.79
 2013=100.71
 PROYECTO=99.59
 S.Desmorte= 53.94
 S.Terraplén= 491.60
 V.Desmorte= 758.97
 V.Terraplén= 3751.03

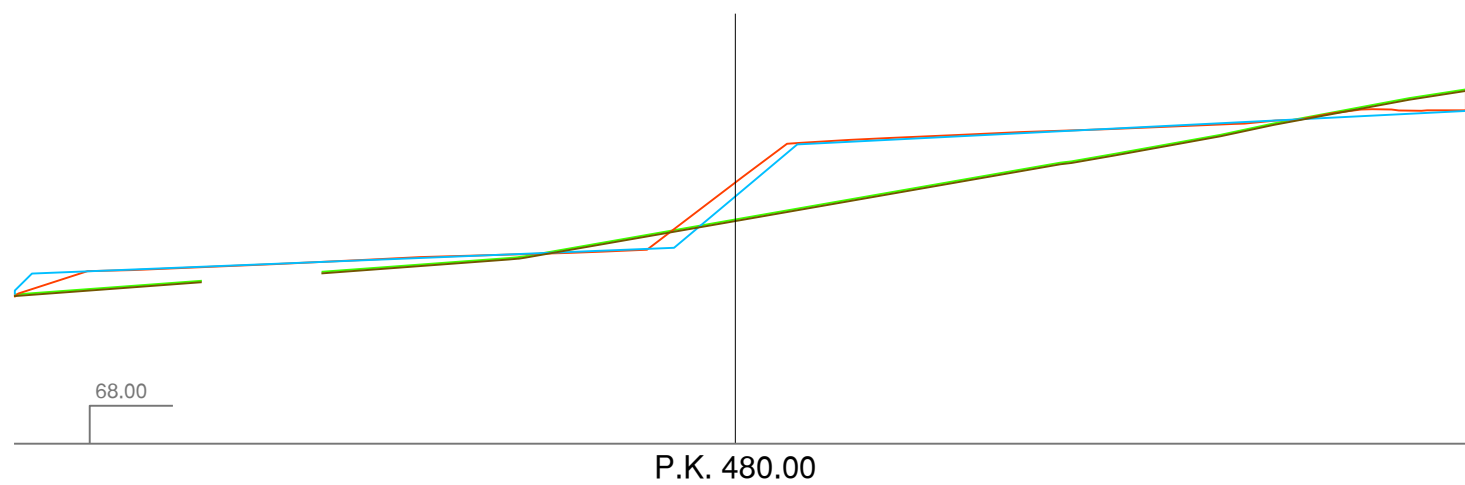


ORIGEN=96.78
 2013=101.63
 PROYECTO=100.14
 S.Desmorte= 21.77
 S.Terraplén= 556.06
 V.Desmorte= 757.09
 V.Terraplén= 10476.64

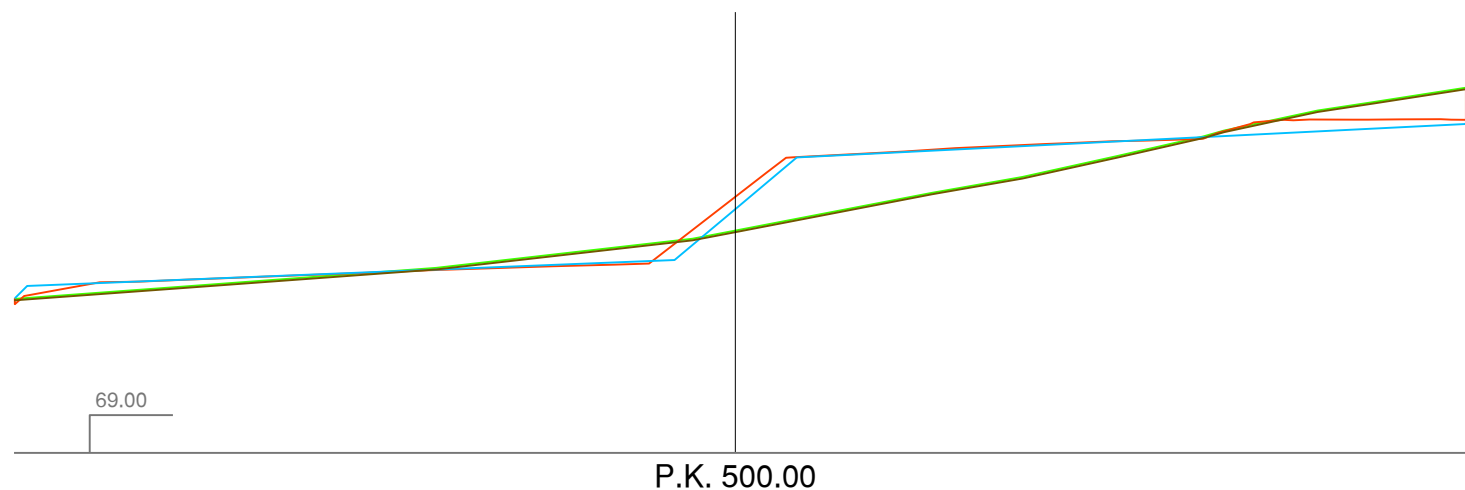
- Rasante terreno original
- Rasante tierra vegetal
- Rasante proyecto vigente
- Rasante real marzo 2.013

 XESTIÓN DO SOLO DE GALICIA XESTUR, S.A.	TÍTULO:	
	DEFINICIÓN DO ESTADO ACTUAL DA FASE B OBRAS DE URBANIZACIÓN DO PARQUE DE ACTIVIDADES ECONÓMICAS DE ARTEIXO ACTECA (A Coruña)	
TÍTULO DO PLANO:	DATA:	ESCALA:
ACONDICIONAMIENTO DE PARCELAS PERFILES TRANSVERSALES Parcelas J	MARZO 2.020	1:1.000
	Nº PLANO:	FOLLA
	3.3.11	_16_DE_32_

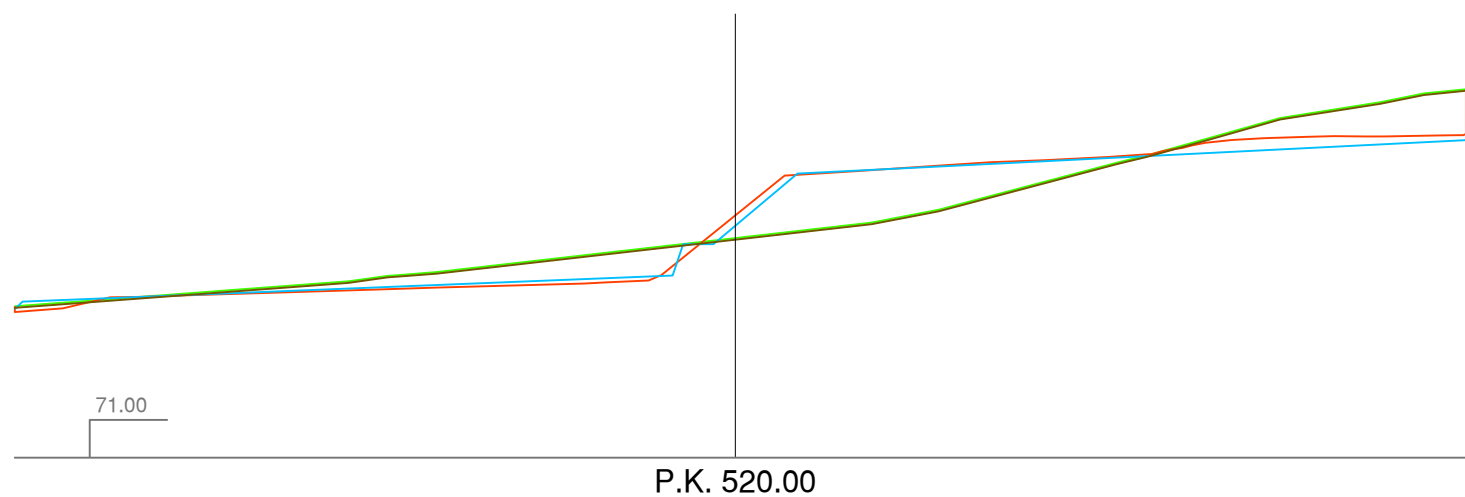
Escala H: 1000 Escala V: 1000



ORIGEN=97.64
 2013=102.53
 PROYECTO=100.69
 S.Desmorte= 34.02
 S.Terraplén= 494.32
 V.Desmorte= 557.96
 V.Terraplén= 10503.81



ORIGEN=98.40
 2013=102.85
 PROYECTO=101.24
 S.Desmorte= 90.92
 S.Terraplén= 360.42
 V.Desmorte= 1249.46
 V.Terraplén= 8547.43

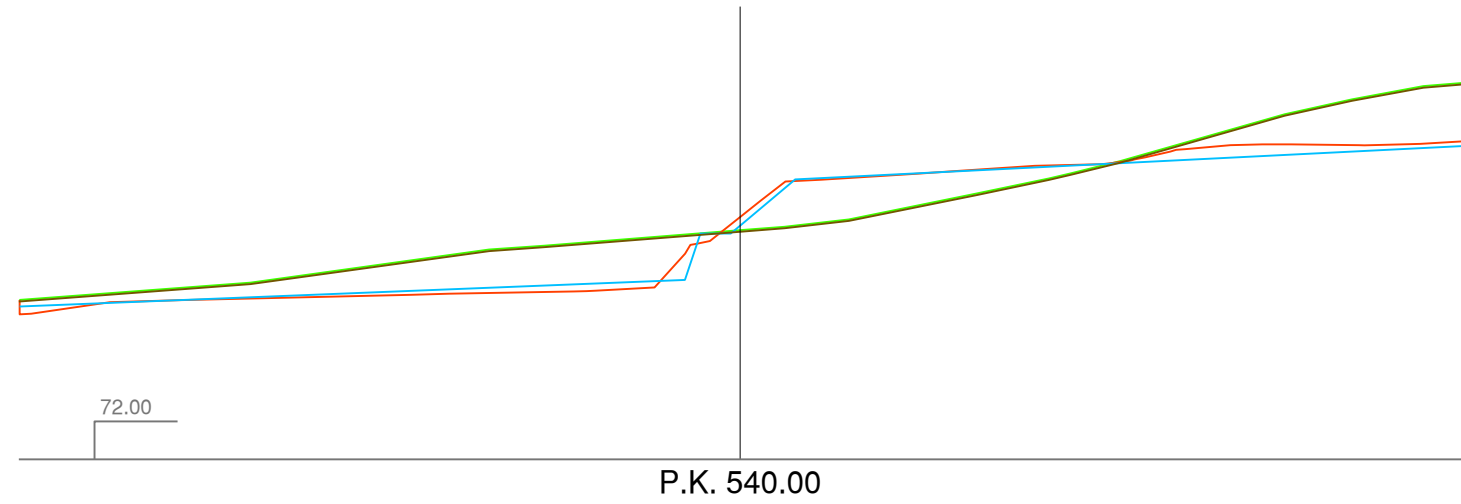


ORIGEN=100.04
 2013=103.05
 PROYECTO=101.67
 S.Desmorte= 248.89
 S.Terraplén= 276.65
 V.Desmorte= 3398.13
 V.Terraplén= 6370.75

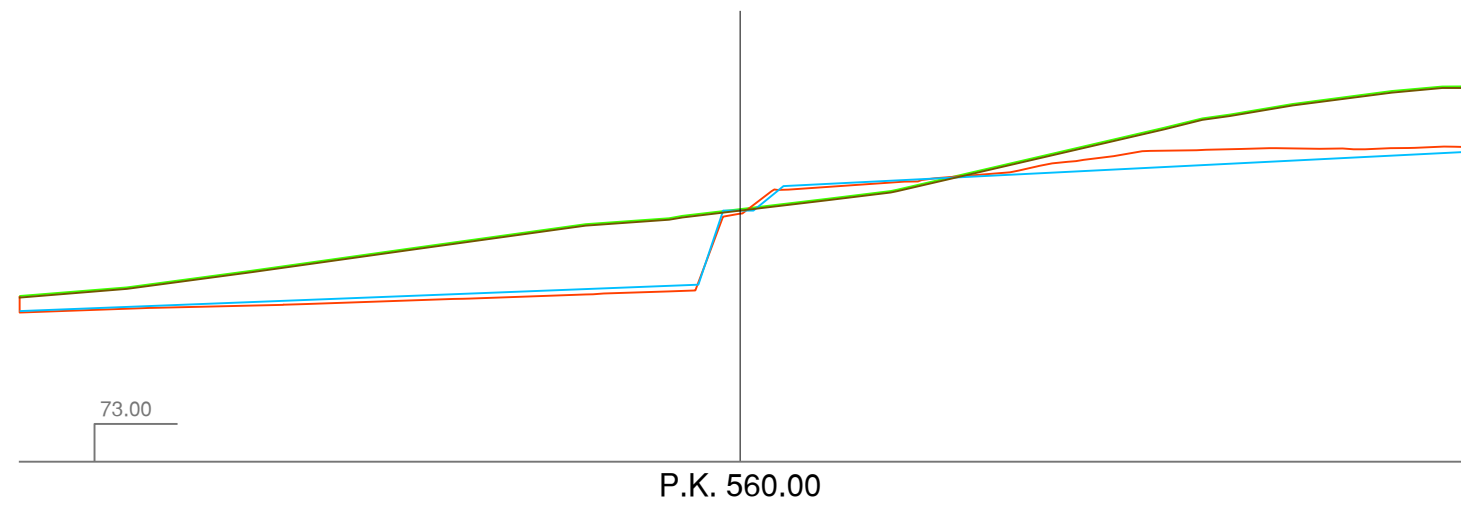
- Rasante terreno original
- Rasante tierra vegetal
- Rasante proyecto vigente
- Rasante real marzo 2.013

 XESTIÓN DO SOLO DE GALICIA XESTUR, S.A.	TÍTULO:	
	DEFINIÇÃO DO ESTADO ACTUAL DA FASE B OBRAS DE URBANIZACIÓN DO PARQUE DE ACTIVIDADES ECONÓMICAS DE ARTEIXO ACTECA (A Coruña)	
TÍTULO DO PLANO:	DATA:	ESCALA:
ACONDICIONAMIENTO DE PARCELAS PERFILES TRANSVERSALES Parcelas J	MARZO 2.020	1:1.000
	Nº PLANO:	FOLLA
	3.3.11	17 DE 32

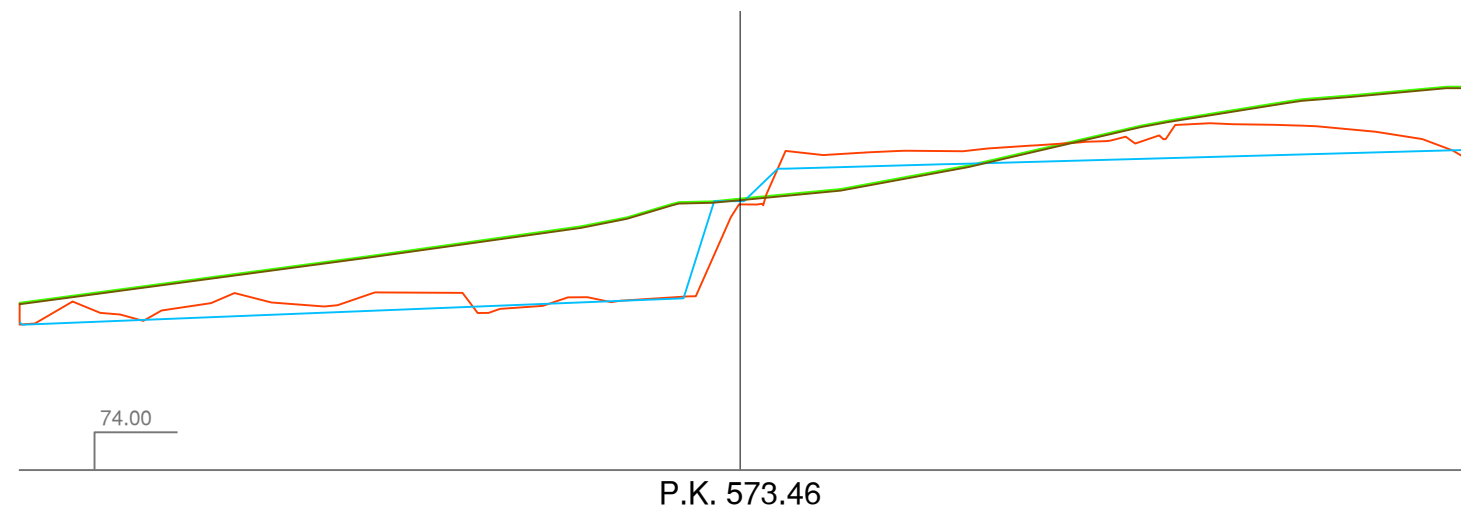
Escala H: 1000 Escala V: 1000



ORIGEN=102.29
 2013=104.04
 PROYECTO=102.90
 S.Desmorte= 499.03
 S.Terraplén= 187.25
 V.Desmorte= 7479.17
 V.Terraplén= 4638.99



ORIGEN=106.41
 2013=105.80
 PROYECTO=106.22
 S.Desmorte= 823.65
 S.Terraplén= 36.84
 V.Desmorte= 13226.79
 V.Terraplén= 2240.83

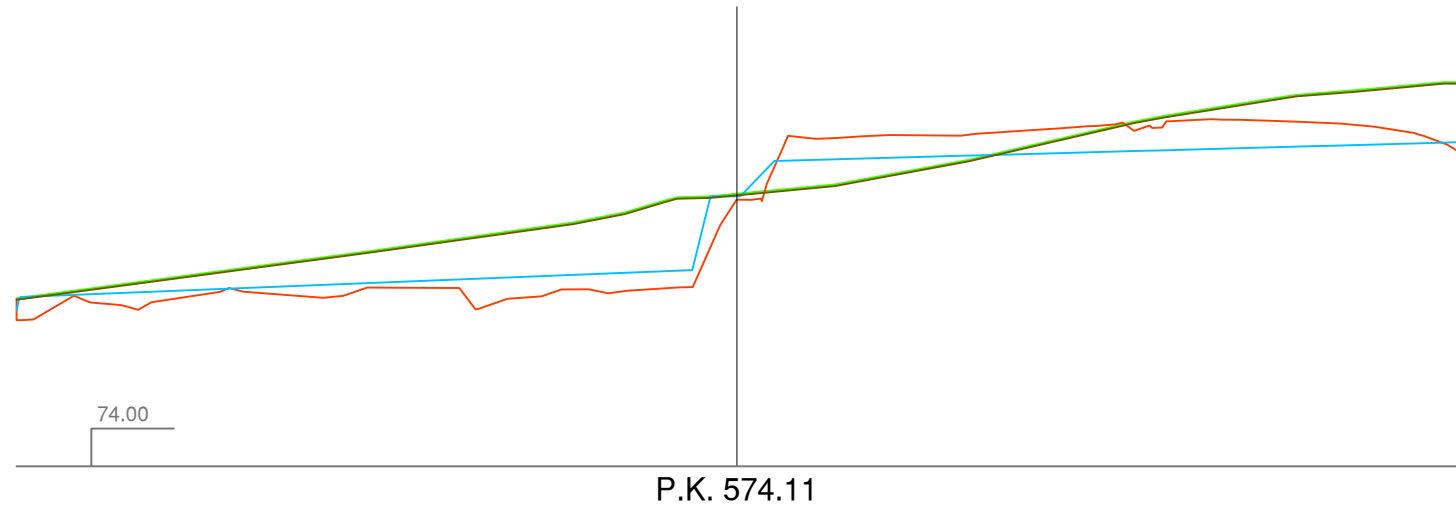


ORIGEN=109.90
 2013=109.14
 PROYECTO=109.57
 S.Desmorte= 748.30
 S.Terraplén= 122.63
 V.Desmorte= 10579.21
 V.Terraplén= 1073.25

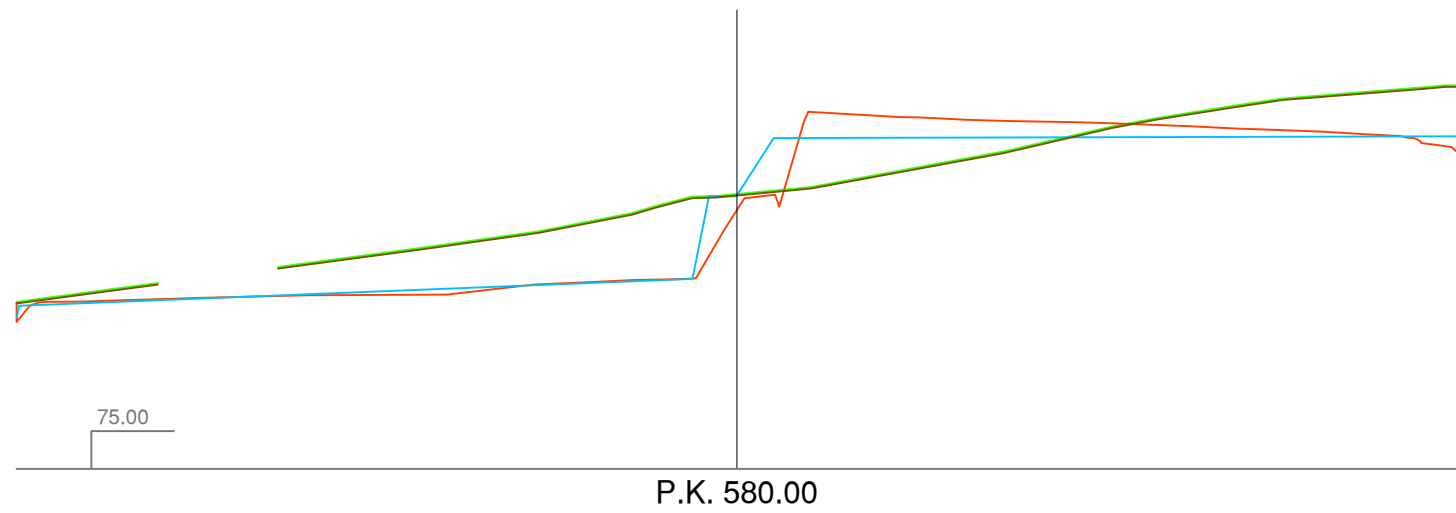
— Rasante terreno original
— Rasante tierra vegetal
— Rasante proyecto vigente
— Rasante real marzo 2.013

 XESTIÓN DO SOLO DE GALICIA XESTUR, S.A.	TÍTULO: DEFINICIÓN DO ESTADO ACTUAL DA FASE B OBRAS DE URBANIZACIÓN DO PARQUE DE ACTIVIDADES ECONÓMICAS DE ARTEIXO ACTECA (A Coruña)	
	TÍTULO DO PLANO: ACONDICIONAMENTO DE PARCELAS PERFILES TRANSVERSALES Parcelas J	DATA: MARZO 2.020 Nº PLANO: 3.3.11

Escala H: 1000 Escala V: 1000



ORIGEN=110.05
 2013=109.28
 PROYECTO=109.71
 S.Desmorte= 701.02
 S.Terraplén= 180.94
 V.Desmorte= 471.03
 V.Terraplén= 98.66

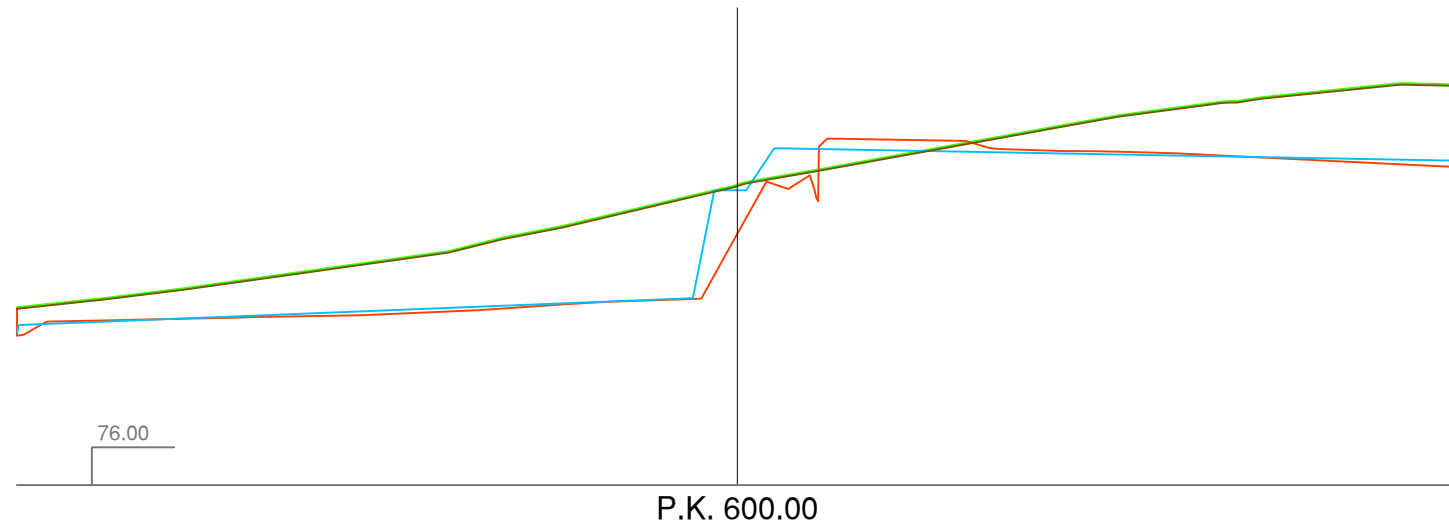


ORIGEN=111.35
 2013=109.24
 PROYECTO=111.17
 S.Desmorte= 656.75
 S.Terraplén= 238.51
 V.Desmorte= 3998.64
 V.Terraplén= 1235.28

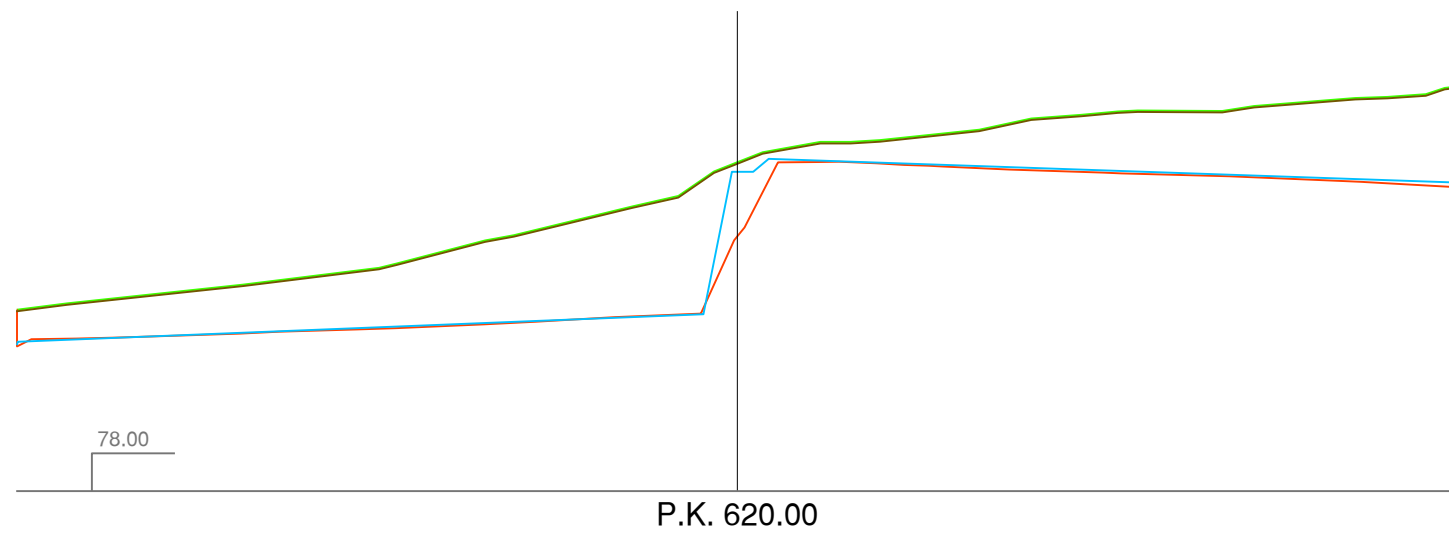
- Rasante terreno original
- Rasante tierra vegetal
- Rasante proyecto vigente
- Rasante real marzo 2.013

 XESTIÓN DO SOLO DE GALICIA XESTUR, S.A.	TÍTULO: DEFINIÇÃO DO ESTADO ACTUAL DA FASE B OBRAS DE URBANIZACIÓN DO PARQUE DE ACTIVIDADES ECONÓMICAS DE ARTEIXO ACTECA (A Coruña)	
	TÍTULO DO PLANO: ACONDICIONAMIENTO DE PARCELAS PERFILES TRANSVERSALES Parcelas J	DATA: MARZO 2.020
Nº PLANO: 3.3.11		FOLLA 19 DE 32

Escala H: 1000 Escala V: 1000




ORIGEN=115.75
 2013=109.26
 PROYECTO=114.99
 S.Desmorte= 1129.48
 S.Terraplén= 45.62
 V.Desmorte= 17862.30
 V.Terraplén= 2841.21



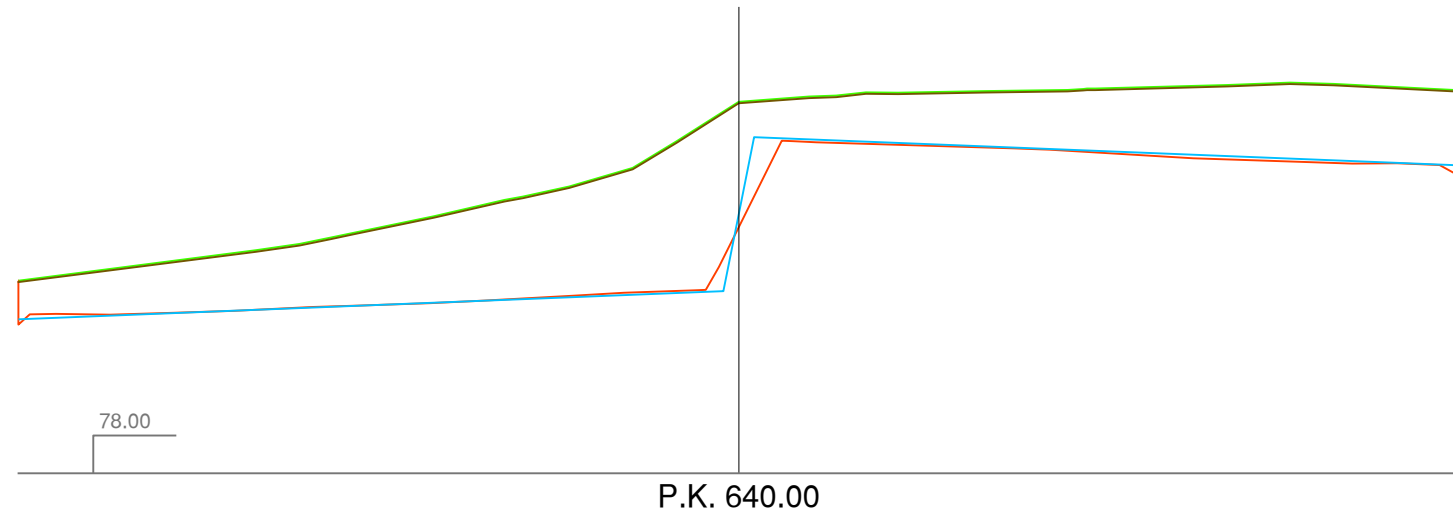
ORIGEN=121.50
 2013=111.70
 PROYECTO=120.22
 S.Desmorte= 1558.40
 S.Terraplén= 0.01
 V.Desmorte= 26878.73
 V.Terraplén= 456.23

- Rasante terreno original
- Rasante tierra vegetal
- Rasante proyecto vigente
- Rasante real marzo 2.013

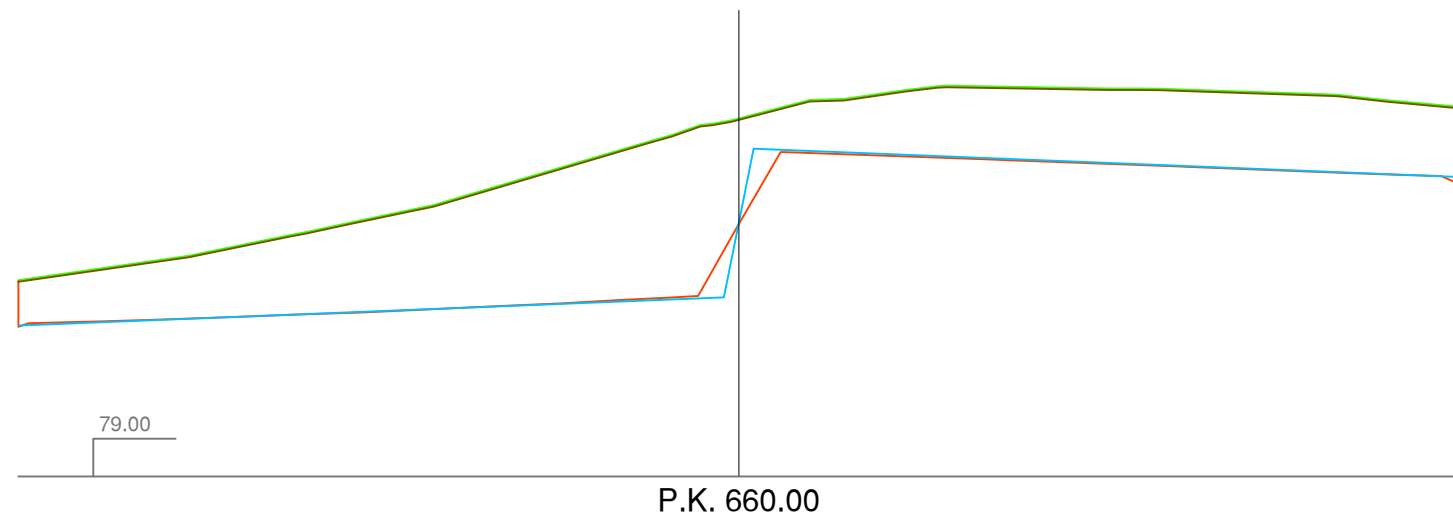
 XESTIÓN DO SOLO DE GALICIA XESTUR, S.A.	TÍTULO:	
	DEFINICIÓN DO ESTADO ACTUAL DA FASE B OBRAS DE URBANIZACIÓN DO PARQUE DE ACTIVIDADES ECONÓMICAS DE ARTEIXO ACTECA (A Coruña)	
TÍTULO DO PLANO:	DATA:	ESCALA:
ACONDICIONAMENTO DE PARCELAS PERFILES TRANSVERSALES Parcelas J	MARZO 2.020	1:1.000
	Nº PLANO:	FOLLA
	3.3.11	20 DE 32



Escala H: 1000 Escala V: 1000



ORIGEN=127.12
 2013=110.56
 PROYECTO=112.35
 S.Desmante= 1863.67
 S.Terraplén= 0.01
 V.Desmante= 34220.64
 V.Terraplén= 0.14

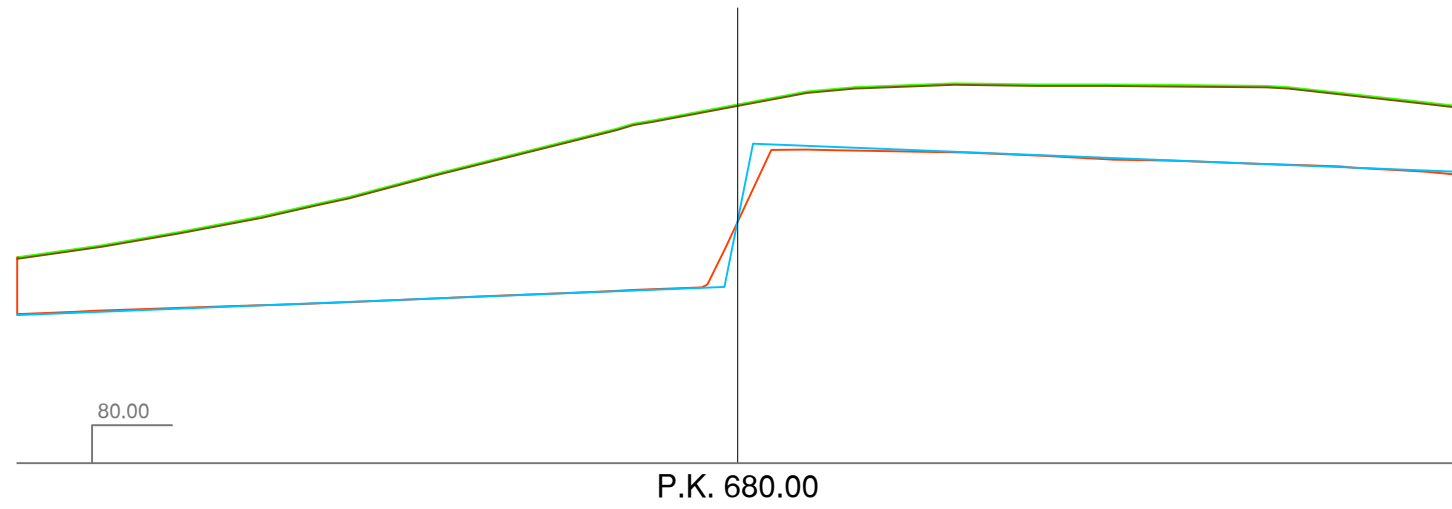


ORIGEN=126.35
 2013=112.40
 PROYECTO=112.60
 S.Desmante= 2107.65
 S.Terraplén= 0.00
 V.Desmante= 39713.16
 V.Terraplén= 0.07

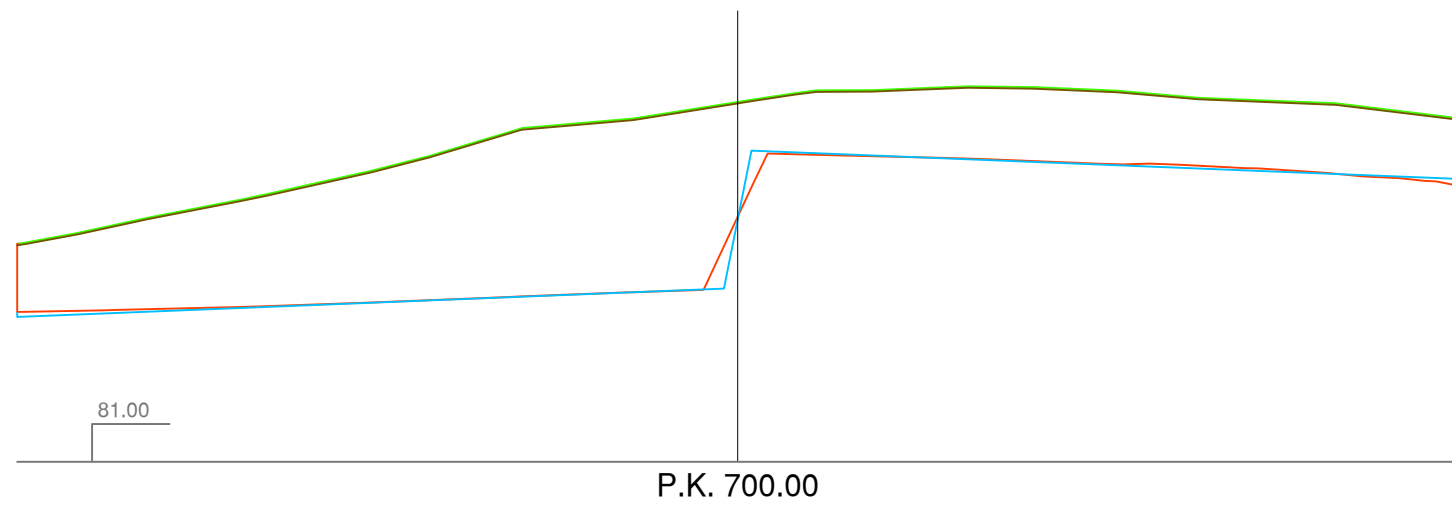
- Rasante terreno original
- Rasante tierra vegetal
- Rasante proyecto vigente
- Rasante real marzo 2.013

<p>XESTIÓN DO SOLO DE GALICIA XESTUR, S.A.</p>	TÍTULO:	
	DEFINICIÓN DO ESTADO ACTUAL DA FASE B OBRAS DE URBANIZACIÓN DO PARQUE DE ACTIVIDADES ECONÓMICAS DE ARTEIXO ACTECA (A Coruña)	
TÍTULO DO PLANO:	DATA:	ESCALA:
ACONDICIONAMIENTO DE PARCELAS PERFILES TRANSVERSALES Parcelas J	MARZO 2.020	1:1.000
	Nº PLANO:	FOLIA
	3.3.11	_21_ DE _32_

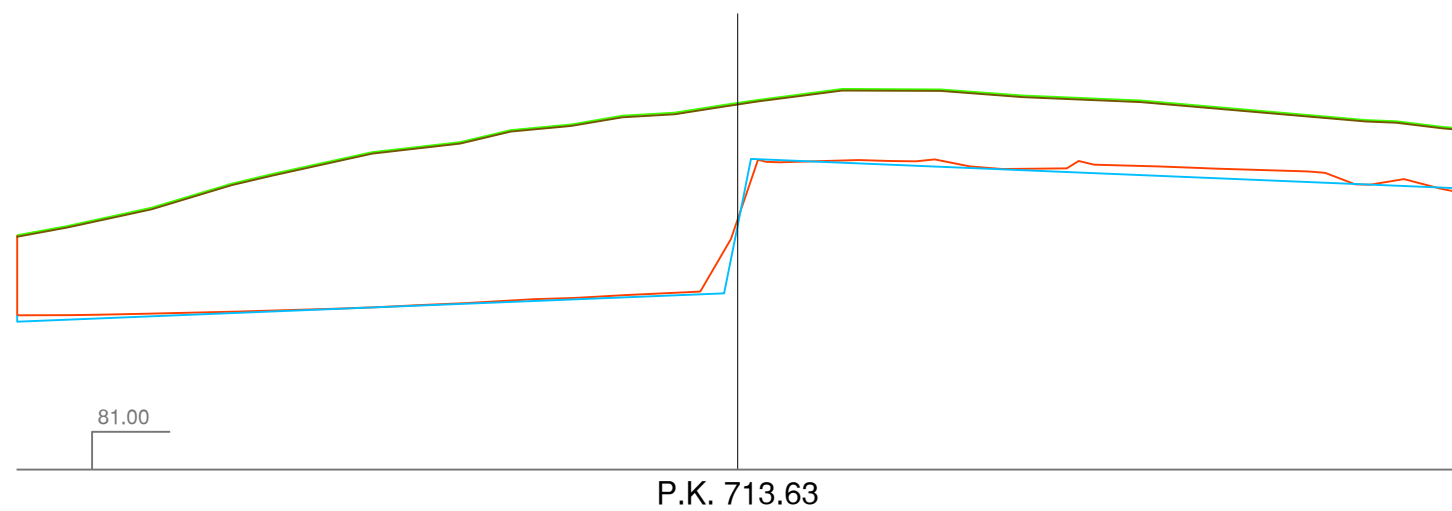
Escala H: 1000 Escala V: 1000



ORIGEN=127.43
 2013=111.91
 PROYECTO=112.08
 S.Desmorte= 2273.18
 S.Terraplén= 0.01
 V.Desmorte= 43808.28
 V.Terraplén= 0.05



ORIGEN=128.59
 2013=113.41
 PROYECTO=113.02
 S.Desmorte= 2501.08
 S.Terraplén= 0.00
 V.Desmorte= 47742.59
 V.Terraplén= 0.08

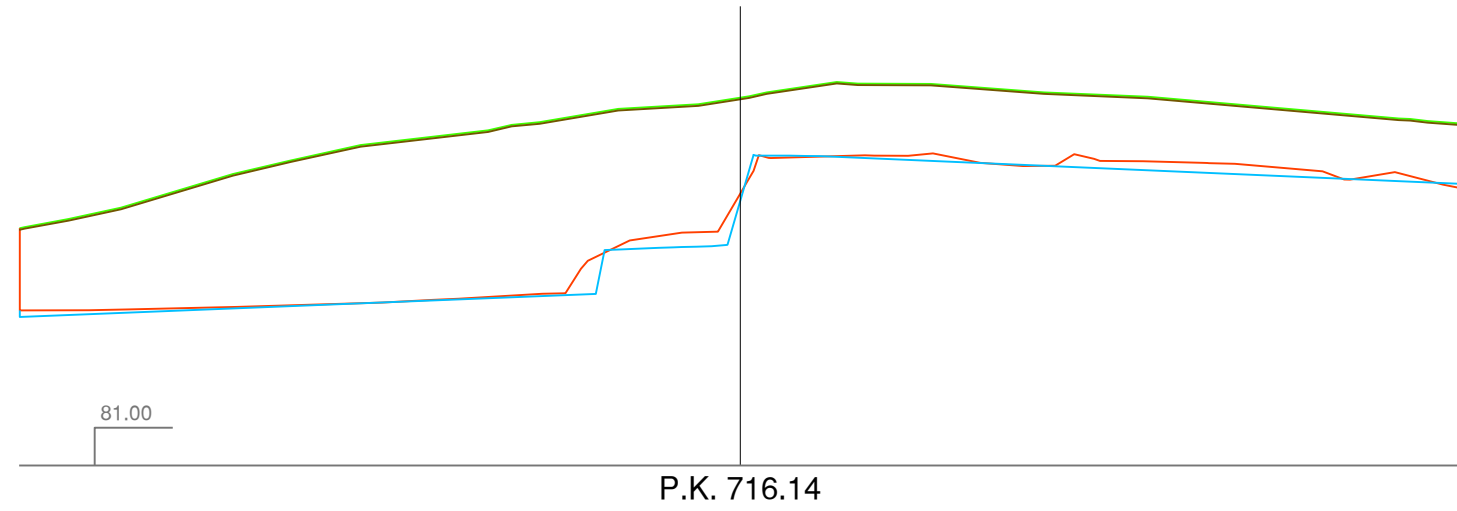


ORIGEN=129.49
 2013=114.12
 PROYECTO=113.26
 S.Desmorte= 2611.64
 S.Terraplén= 0.00
 V.Desmorte= 34843.21
 V.Terraplén= 0.02

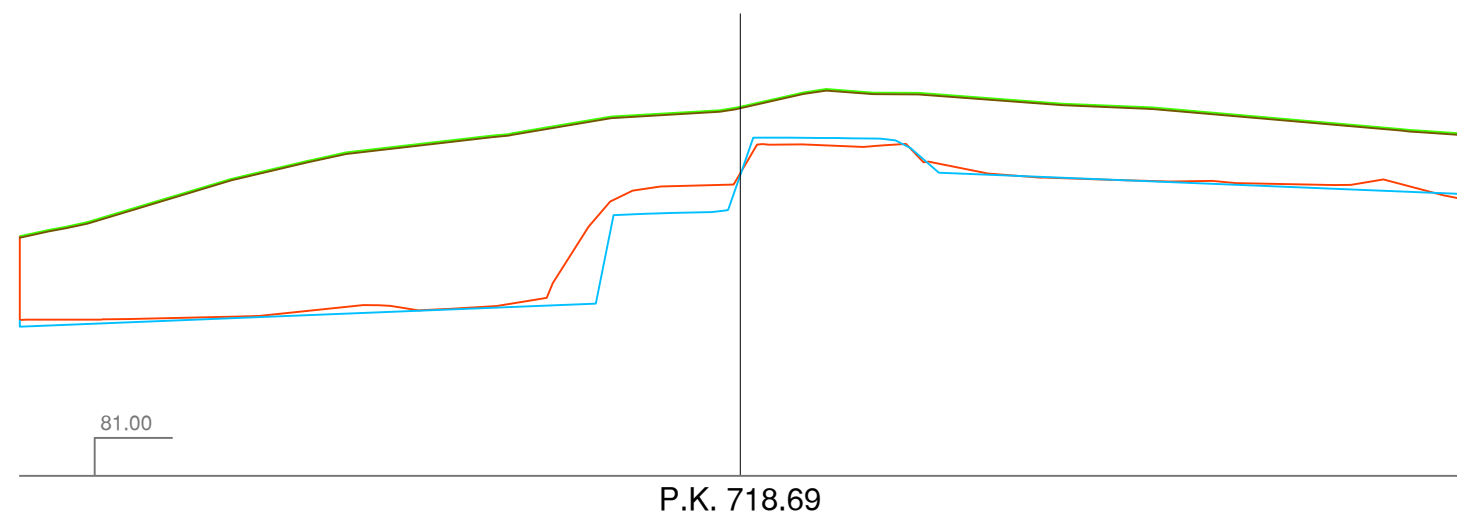
- Rasante terreno original
- Rasante tierra vegetal
- Rasante proyecto vigente
- Rasante real marzo 2.013

 XESTIÓN DO SOLO DE GALICIA XESTUR, S.A.	TÍTULO:	
	DEFINICIÓN DO ESTADO ACTUAL DA FASE B OBRAS DE URBANIZACIÓN DO PARQUE DE ACTIVIDADES ECONÓMICAS DE ARTEIXO ACTECA (A Coruña)	
TÍTULO DO PLANO:	DATA:	ESCALA:
ACONDICIONAMIENTO DE PARCELAS PERFILES TRANSVERSALES Parcelas J	MARZO 2.020	1:1.000
	Nº PLANO:	FOLLA
	3.3.11	22 DE 32

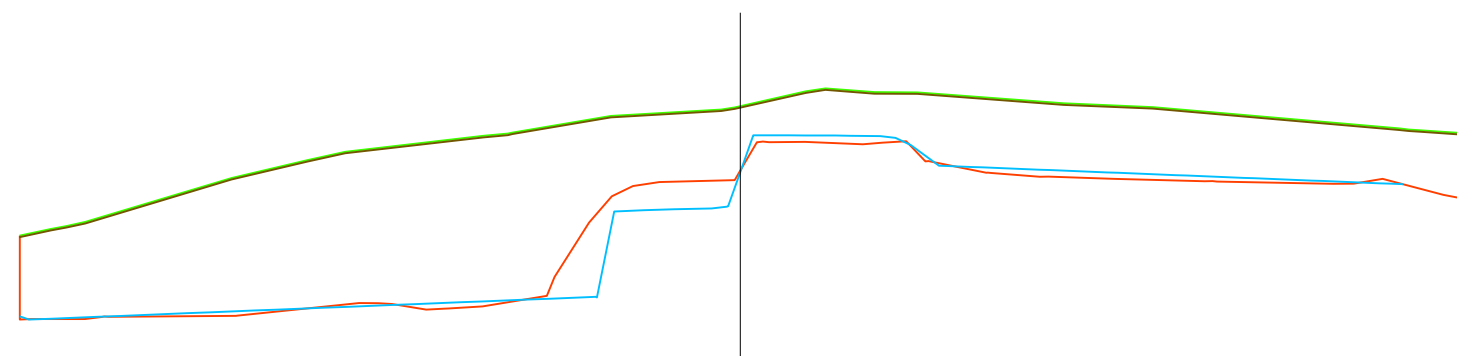
Escala H: 1000 Escala V: 1000



ORIGEN=129.63
 2013=116.96
 PROYECTO=116.00
 S.Desmorte= 2530.14
 S.Terraplén= 0.00
 V.Desmorte= 6452.94
 V.Terraplén= 0.00



ORIGEN=129.80
 2013=121.02
 PROYECTO=120.76
 S.Desmorte= 2367.64
 S.Terraplén= 0.00
 V.Desmorte= 6244.67
 V.Terraplén= 0.00

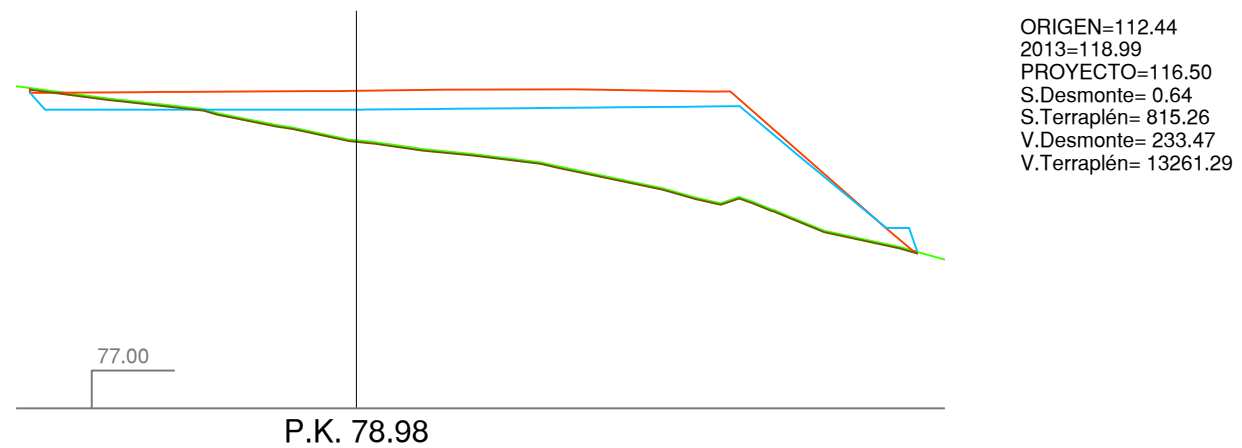
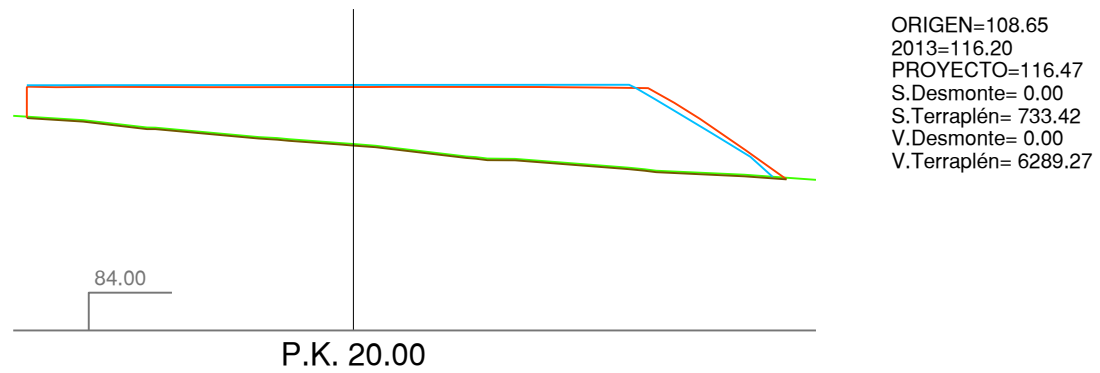
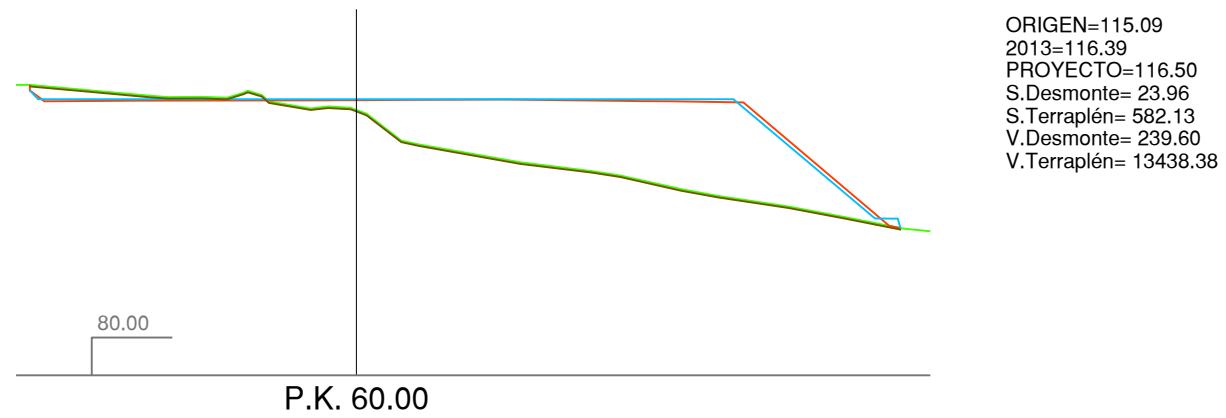
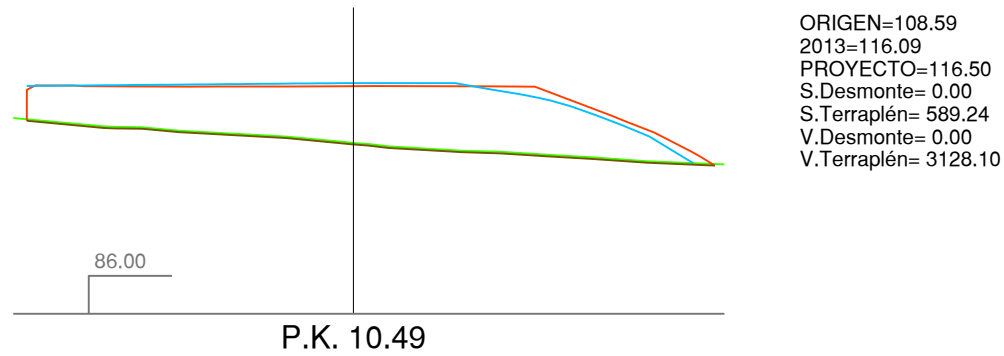
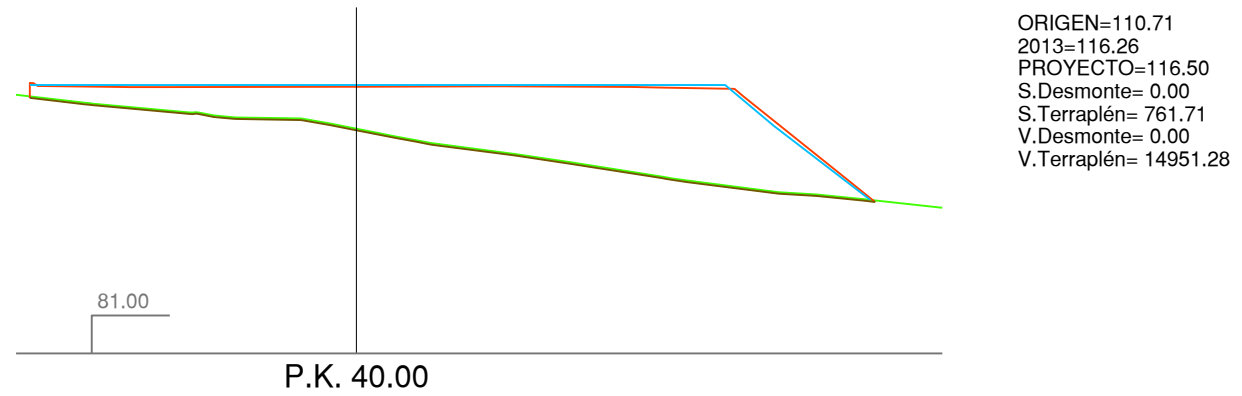
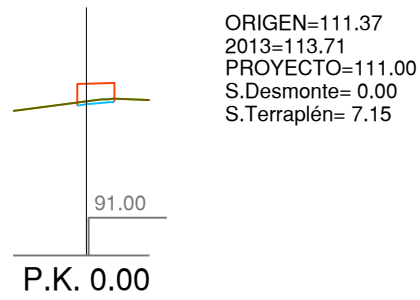


ORIGEN=129.82
 2013=121.31
 PROYECTO=121.10
 S.Desmorte= 2337.87
 S.Terraplén= 0.00
 V.Desmorte= 423.50
 V.Terraplén= 0.00

- Rasante terreno original
- Rasante tierra vegetal
- Rasante proyecto vigente
- Rasante real marzo 2.013

 XESTIÓN DO SOLO DE GALICIA XESTUR, S.A.	TÍTULO: DEFINICIÓN DO ESTADO ACTUAL DA FASE B OBRAS DE URBANIZACIÓN DO PARQUE DE ACTIVIDADES ECONÓMICAS DE ARTEIXO ACTECA (A Coruña)	
	TÍTULO DO PLANO: ACONDICIONAMIENTO DE PARCELAS PERFILES TRANSVERSALES Parcelas J	DATA: MARZO 2.020
Nº PLANO: 3.3.11		FOLLA 23 DE 32

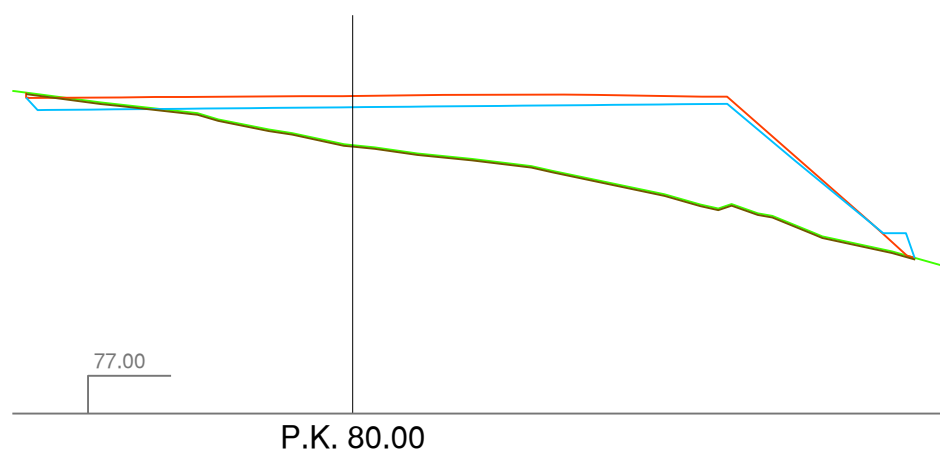
Escala H: 1000 Escala V: 1000



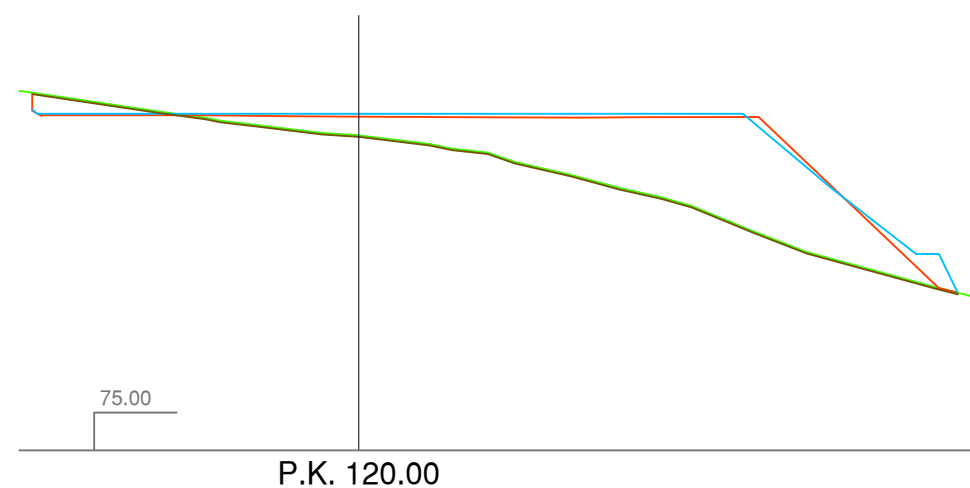
- Rasante terreno original
- Rasante tierra vegetal
- Rasante proyecto vigente
- Rasante real marzo 2.013

 XESTIÓN DO SOLO DE GALICIA XESTUR, S.A.	TÍTULO: DEFINICIÓN DO ESTADO ACTUAL DA FASE B OBRAS DE URBANIZACIÓN DO PARQUE DE ACTIVIDADES ECONÓMICAS DE ARTEIXO ACTECA (A Coruña)	
	TÍTULO DO PLANO: ACONDICIONAMIENTO DE PARCELAS PERFILES TRANSVERSALES Parcelas L	DATA: MARZO 2.020 Nº PLANO: 3.3.11

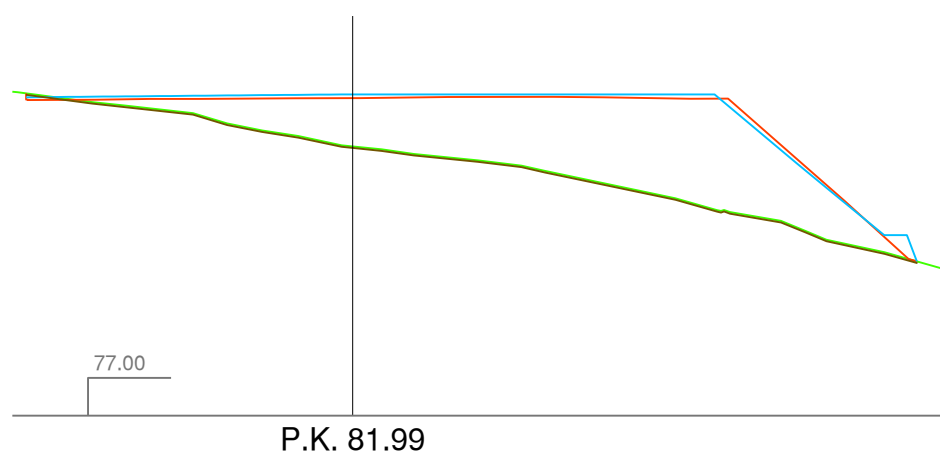
Escala H: 1000 Escala V: 1000



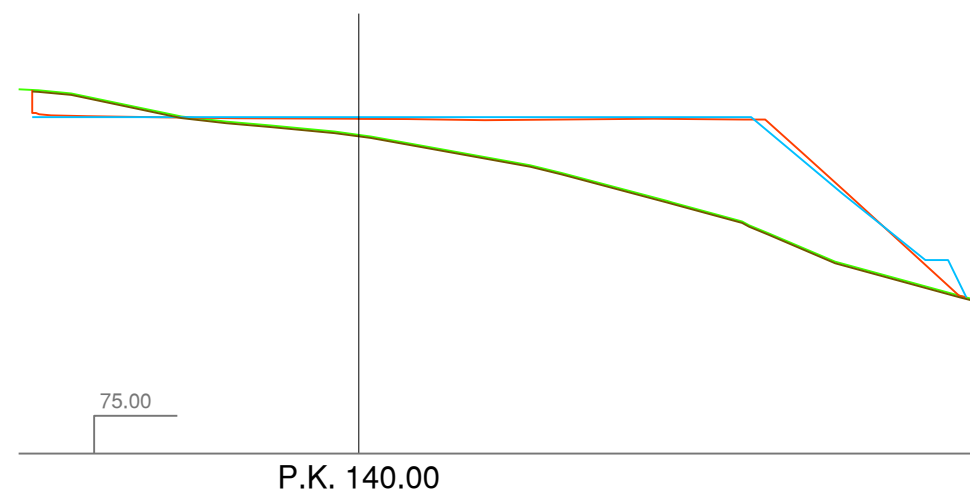
ORIGEN=112.50
 2013=118.99
 PROYECTO=117.51
 S.Desmorte= 0.95
 S.Terraplén= 813.08
 V.Desmorte= 0.81
 V.Terraplén= 830.46



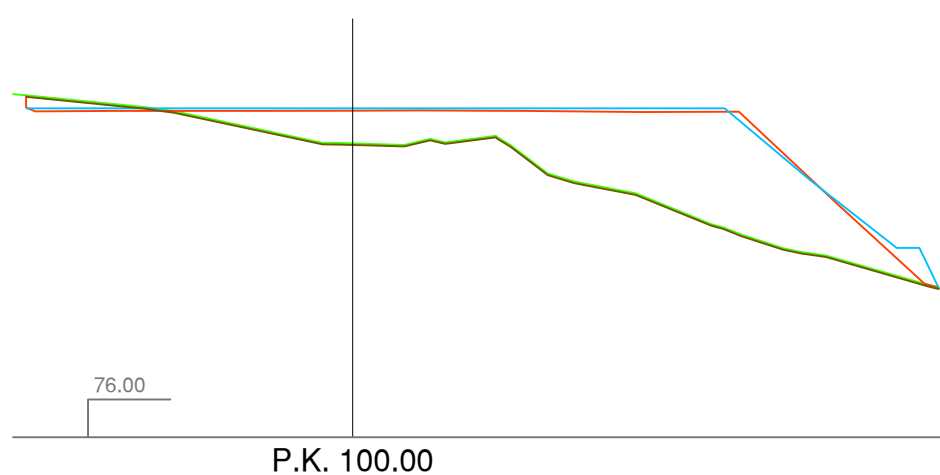
ORIGEN=116.66
 2013=119.14
 PROYECTO=119.50
 S.Desmorte= 25.89
 S.Terraplén= 646.12
 V.Desmorte= 431.49
 V.Terraplén= 13359.40



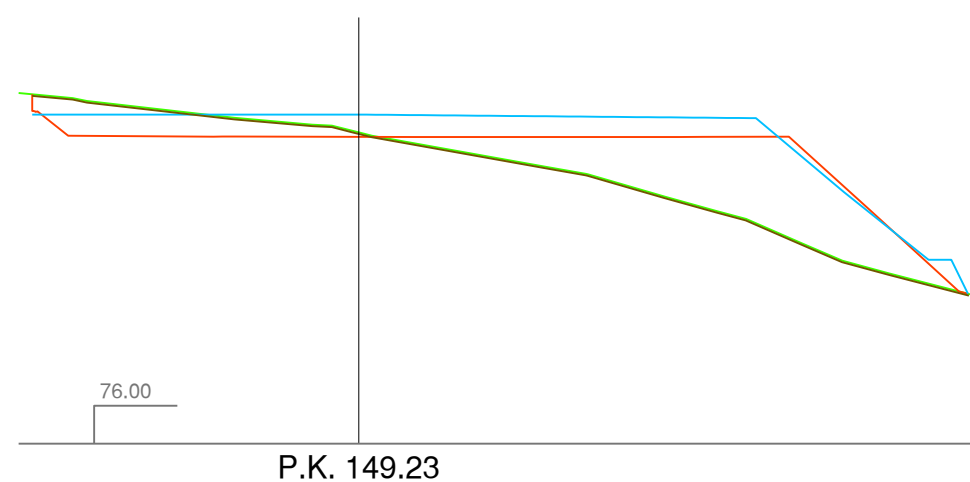
ORIGEN=112.61
 2013=119.00
 PROYECTO=119.50
 S.Desmorte= 1.74
 S.Terraplén= 808.67
 V.Desmorte= 2.68
 V.Terraplén= 1613.64



ORIGEN=117.15
 2013=119.27
 PROYECTO=119.50
 S.Desmorte= 34.79
 S.Terraplén= 653.73
 V.Desmorte= 606.78
 V.Terraplén= 12998.54



ORIGEN=114.86
 2013=119.19
 PROYECTO=119.50
 S.Desmorte= 17.26
 S.Terraplén= 689.82
 V.Desmorte= 171.10
 V.Terraplén= 13493.86

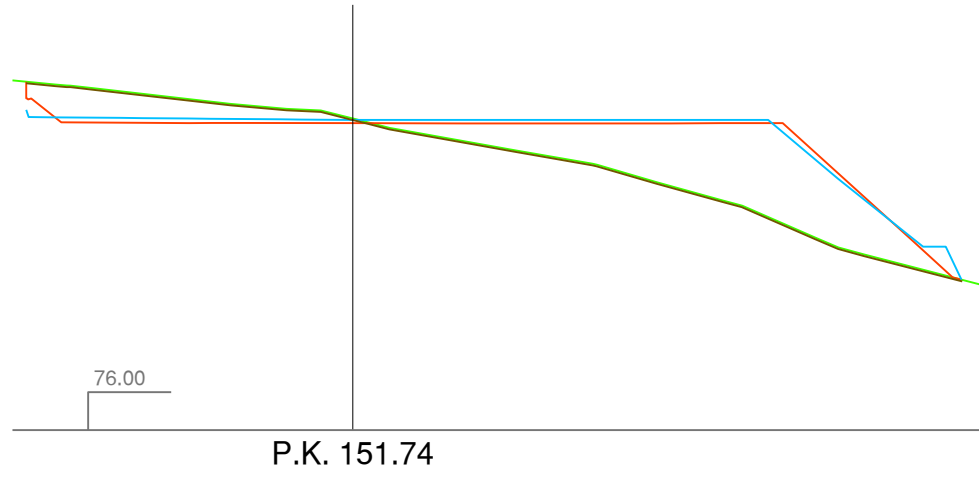


ORIGEN=117.15
 2013=116.57
 PROYECTO=119.50
 S.Desmorte= 117.84
 S.Terraplén= 479.33
 V.Desmorte= 704.37
 V.Terraplén= 5229.06

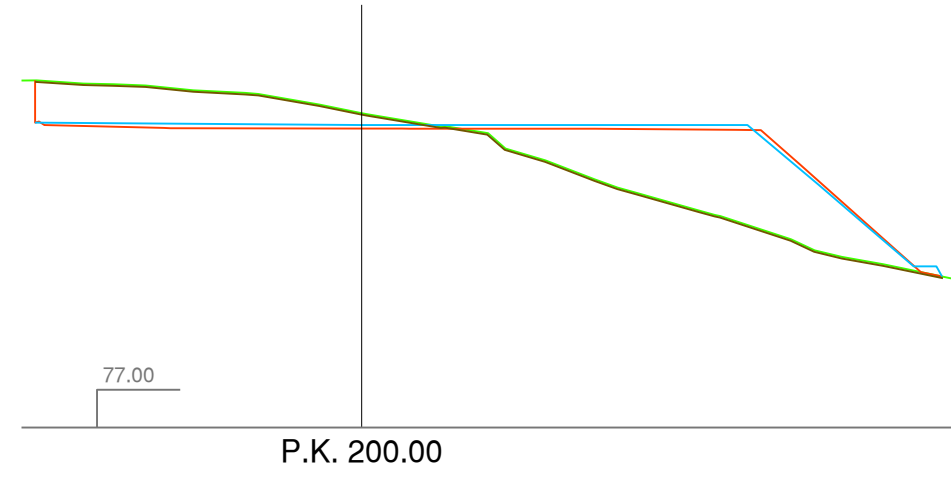
- Rasante terreno original
- Rasante tierra vegetal
- Rasante proyecto vigente
- Rasante real marzo 2.013

	TÍTULO:	
	DEFINICIÓN DO ESTADO ACTUAL DA FASE B OBRAS DE URBANIZACIÓN DO PARQUE DE ACTIVIDADES ECONÓMICAS DE ARTEIXO ACTECA (A Coruña)	
TÍTULO DO PLANO:	DATA:	ESCALA:
ACONDICIONAMIENTO DE PARCELAS	MARZO 2.020	1:1.000
PERFILES TRANSVERSALES	Nº PLANO:	
Parcelas L	3.3.11	FOLLA 2 DE 8

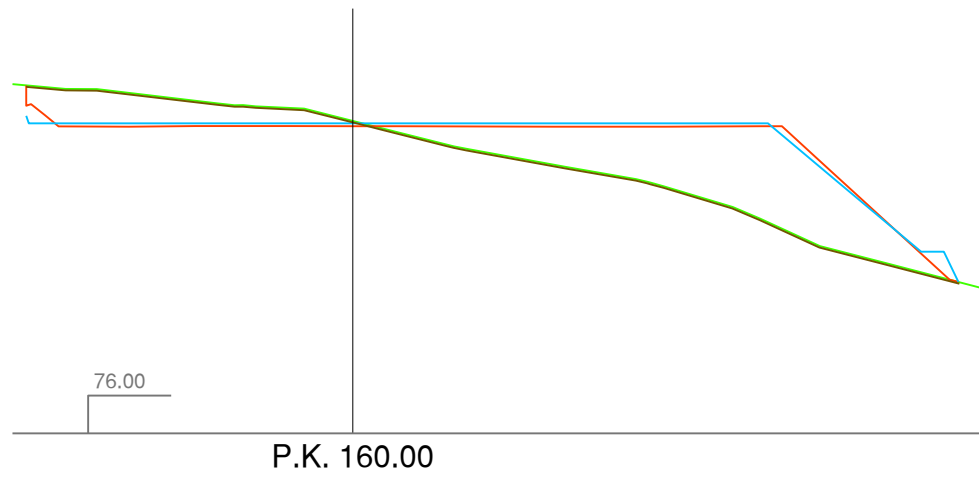
Escala H: 1000 Escala V: 1000



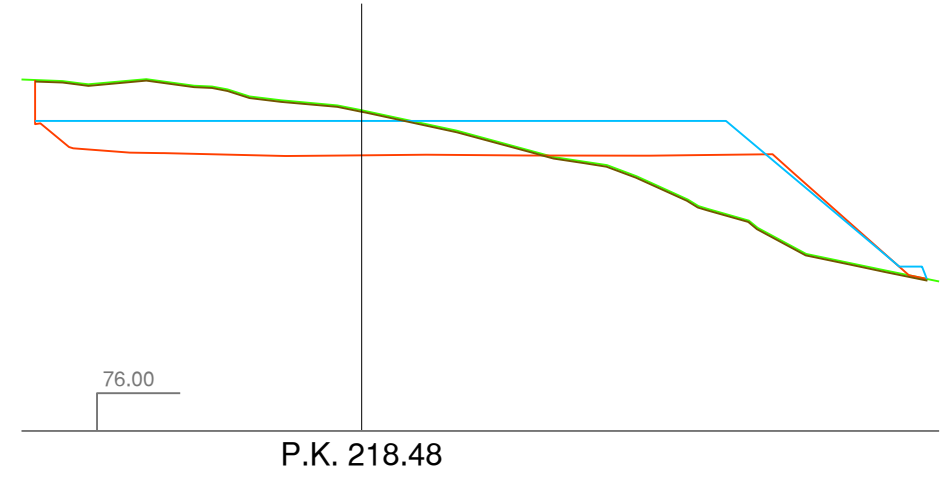
ORIGEN=117.20
 2013=116.58
 PROYECTO=117.00
 S.Desmorte= 120.90
 S.Terraplén= 482.59
 V.Desmorte= 299.61
 V.Terraplén= 1207.21



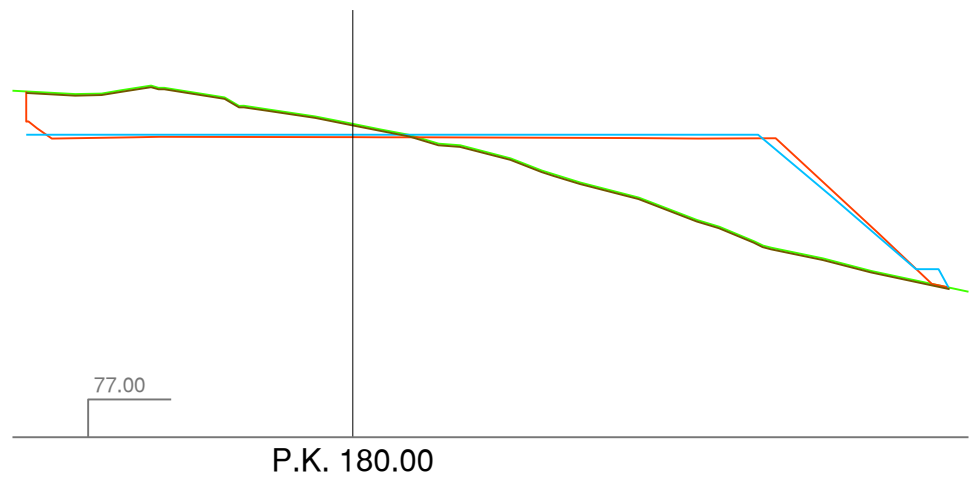
ORIGEN=118.58
 2013=116.55
 PROYECTO=117.00
 S.Desmorte= 204.53
 S.Terraplén= 438.43
 V.Desmorte= 4124.24
 V.Terraplén= 9191.17



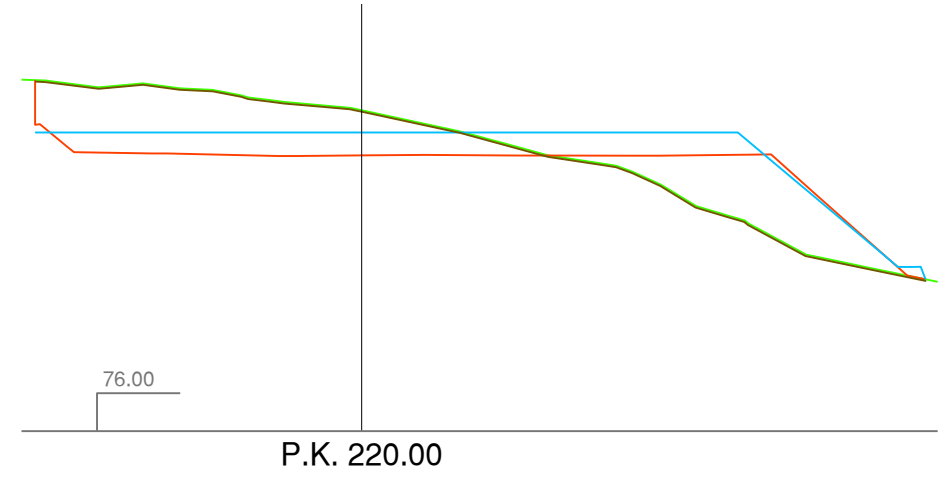
ORIGEN=117.33
 2013=116.63
 PROYECTO=117.00
 S.Desmorte= 135.13
 S.Terraplén= 495.03
 V.Desmorte= 1057.39
 V.Terraplén= 4037.60



ORIGEN=118.41
 2013=112.45
 PROYECTO=117.00
 S.Desmorte= 413.87
 S.Terraplén= 251.49
 V.Desmorte= 5714.07
 V.Terraplén= 6374.86



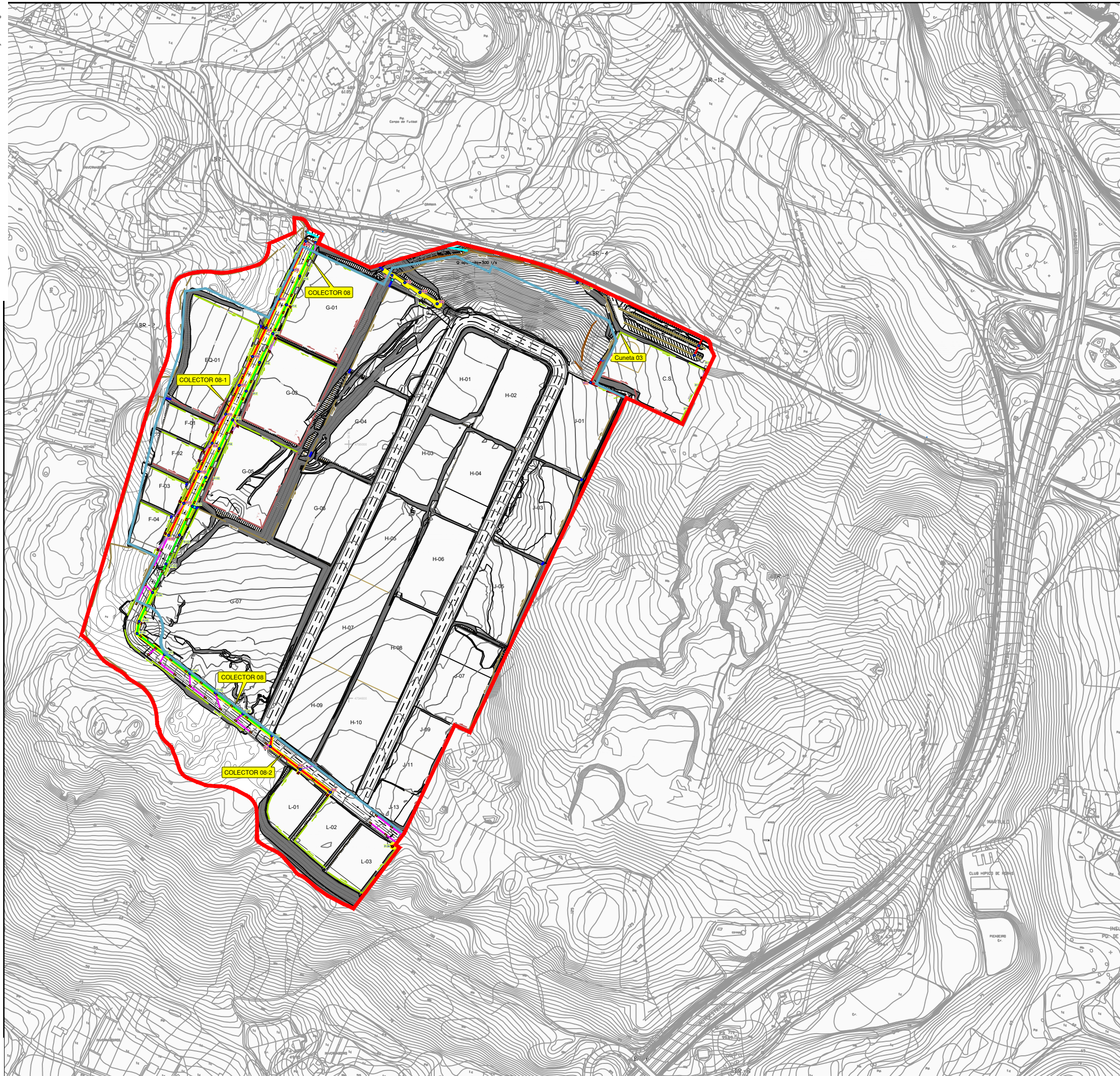
ORIGEN=118.43
 2013=116.68
 PROYECTO=117.00
 S.Desmorte= 207.89
 S.Terraplén= 480.68
 V.Desmorte= 3430.21
 V.Terraplén= 9757.19



ORIGEN=118.43
 2013=112.46
 PROYECTO=115.49
 S.Desmorte= 404.68
 S.Terraplén= 246.62
 V.Desmorte= 622.10
 V.Terraplén= 378.56

- Rasante terreno original
- Rasante tierra vegetal
- Rasante proyecto vigente
- Rasante real marzo 2.013

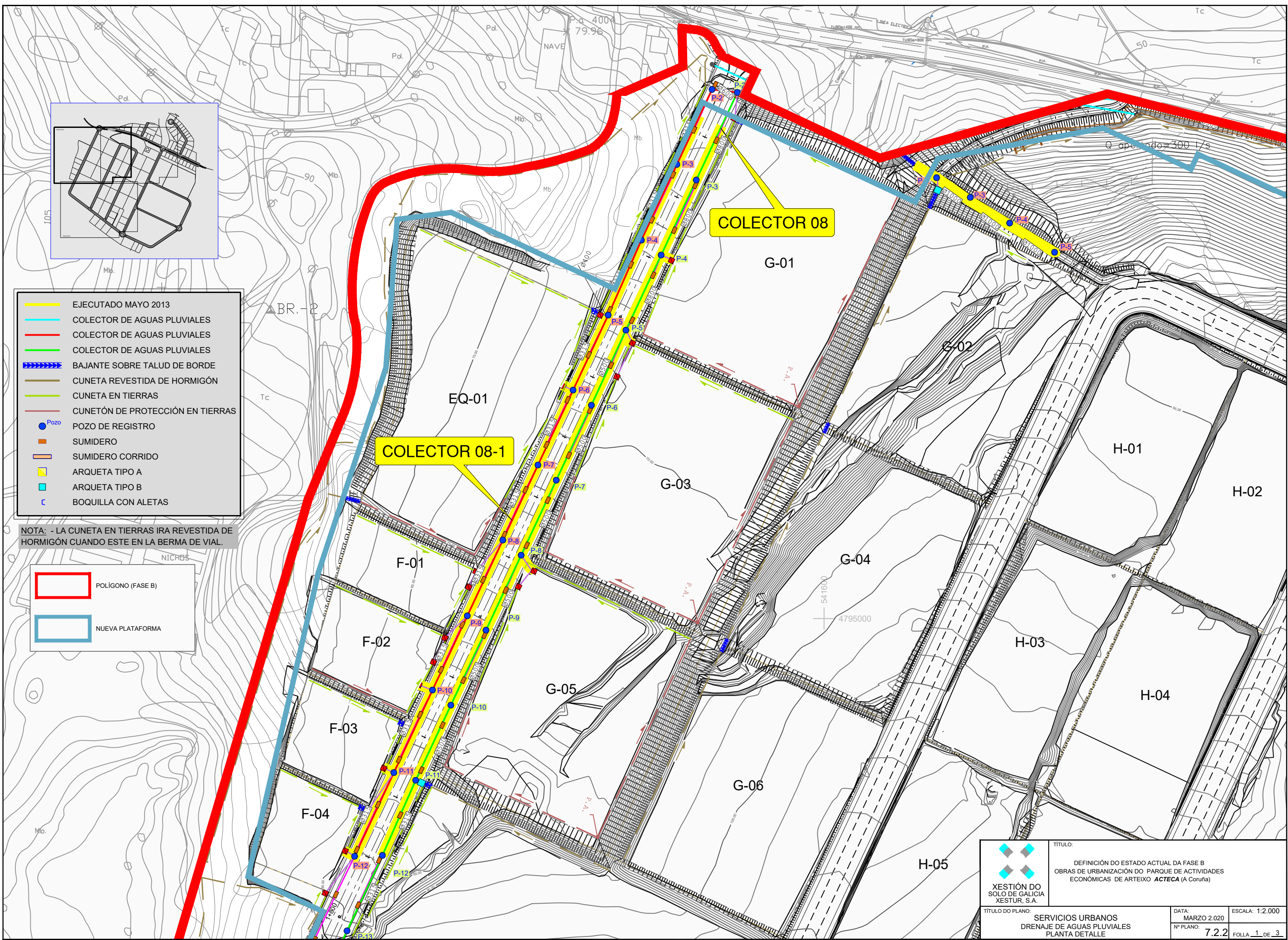
	TÍTULO:	
	DEFINICIÓN DO ESTADO ACTUAL DA FASE B OBRAS DE URBANIZACIÓN DO PARQUE DE ACTIVIDADES ECONÓMICAS DE ARTEIXO ACTECA (A Coruña)	
TÍTULO DO PLANO:	DATA:	ESCALA:
ACONDICIONAMIENTO DE PARCELAS PERFILES TRANSVERSALES Parcelas L	MARZO 2.020	1:1.000
	Nº PLANO:	FOLIA
	3.3.11	_3_DE_8_



	EJECUTADO MAYO 2013
	COLECTOR DE AGUAS PLUVIALES
	COLECTOR DE AGUAS PLUVIALES
	BAJANTE SOBRE TALUD DE BORDE
	CUNETA REVESTIDA DE HORMIGÓN
	CUNETA EN TIERRAS
	CUNETÓN DE PROTECCIÓN EN TIERRAS
	POZO DE REGISTRO

	POLIGONO (FASE B)
	NUOVA PLATAFORMA

<p>XESTIÓN DO SOLO DE GALICIA XESTUR, S.A.</p>	TÍTULO: DEFINICIÓN DO ESTADO ACTUAL DA FASE B OBRAS DE URBANIZACIÓN DO PARQUE DE ACTIVIDADES ECONÓMICAS DE ARTEIXO ACTECA (A Coruña)	
	TÍTULO DO PLANO: SERVICIOS URBANOS DRENAJE DE AGUAS PLUVIALES PLANTA GENERAL	DATA: MARZO 2.020 Nº PLANO: 7.2.1

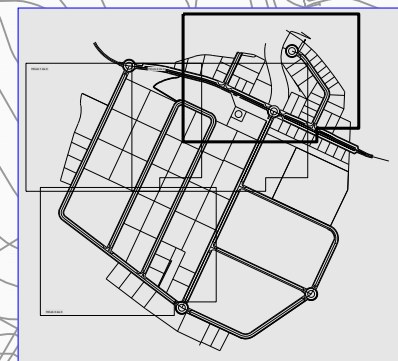
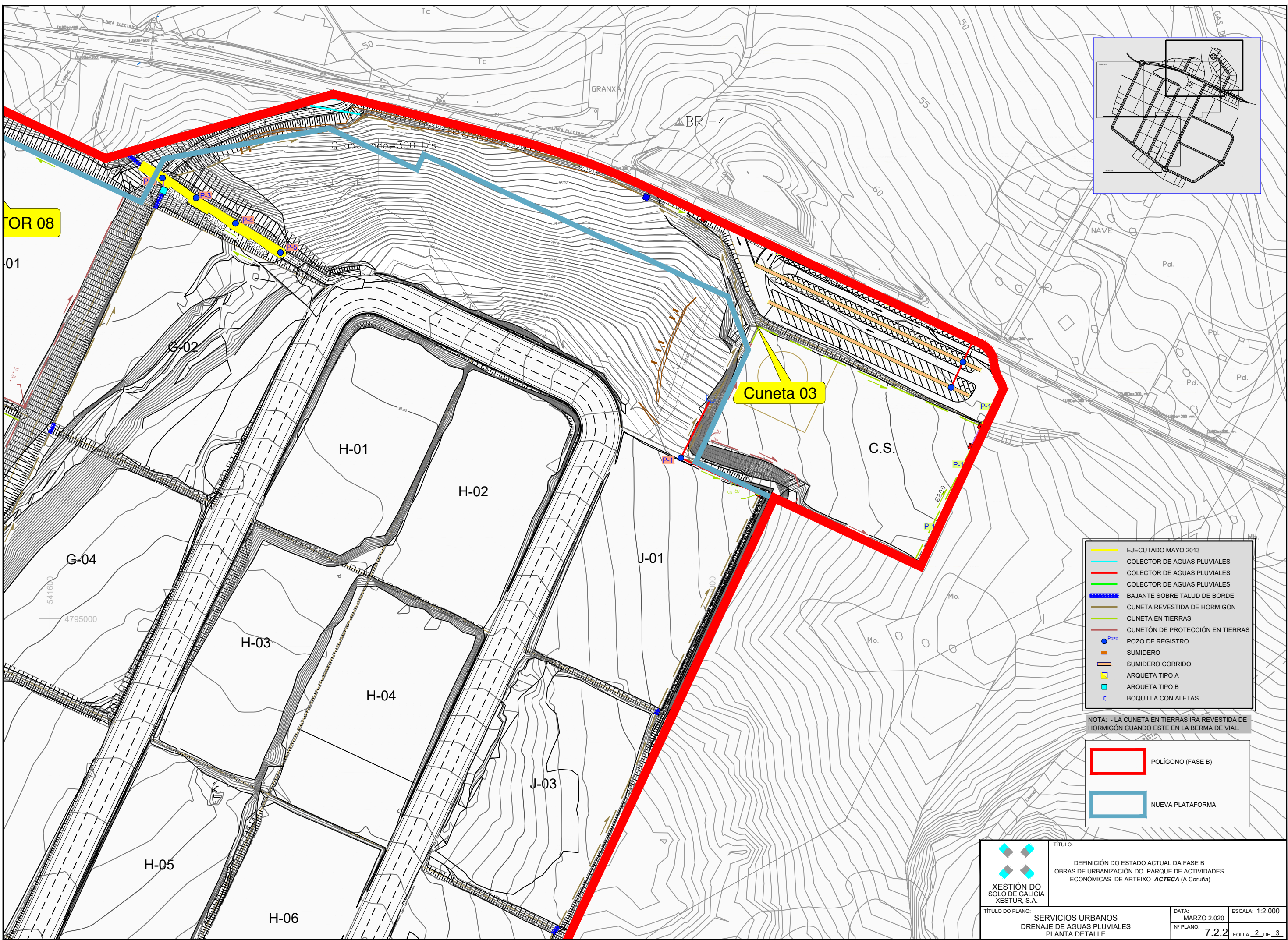


- EJECUTADO MAYO 2013
- COLECTOR DE AGUAS PLUVIALES
- COLECTOR DE AGUAS PLUVIALES
- COLECTOR DE AGUAS PLUVIALES
- ▄▄▄▄▄ BAJANTE SOBRE TALUD DE BORDE
- CUNETA REVESTIDA DE HORMIGÓN
- CUNETA EN TIERRAS
- CUNETÓN DE PROTECCIÓN EN TIERRAS
- POZO DE REGISTRO
- SUMIDERO
- ▭ SUMIDERO CORRIDO
- ▭ ARQUETA TIPO A
- ▭ ARQUETA TIPO B
- C BOQUILLA CON ALETAS

NOTA: - LA CUNETA EN TIERRAS IRA REVESTIDA DE HORMIGÓN CUANDO ESTE EN LA BERMA DE VIAL.

- POLIGONO (FASE B)
- NUEVA PLATAFORMA

 XESTIÓN DO SOLO DE GALICIA XESTUR, S.A.	TÍTULO: DEFINIÇÃO DO ESTADO ACTUAL DA FASE B OBRAS DE URBANIZACIÓN DO PARQUE DE ACTIVIDADES ECONÓMICAS DE ARTEIXO ACTECA (A Coruña)	
	TÍTULO DO PLANO: SERVICIOS URBANOS DRENAJE DE AGUAS PLUVIALES PLANTA DETALLE	DATA: MARZO 2.020
		Nº PLANO: 7.2.2
		FOLLA 1 DE 3

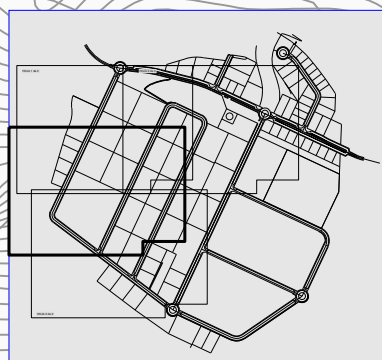
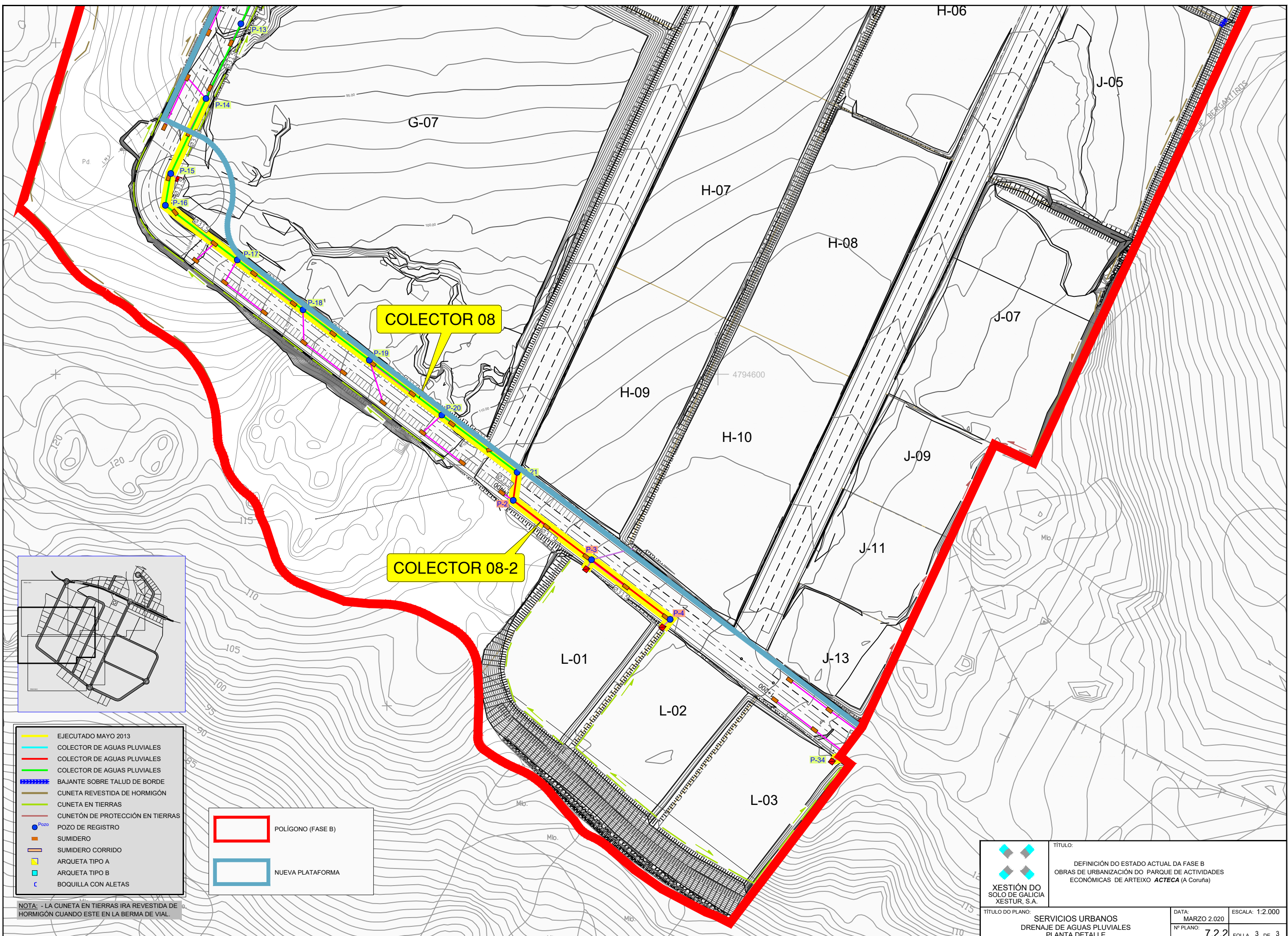


- EJECUTADO MAYO 2013
- COLECTOR DE AGUAS PLUVIALES
- COLECTOR DE AGUAS PLUVIALES
- COLECTOR DE AGUAS PLUVIALES
- BAJANTE SOBRE TALUD DE BORDE
- CUNETA REVESTIDA DE HORMIGÓN
- CUNETA EN TIERRAS
- CUNETÓN DE PROTECCIÓN EN TIERRAS
- POZO DE REGISTRO
- SUMIDERO
- SUMIDERO CORRIDO
- ARQUETA TIPO A
- ARQUETA TIPO B
- C BOQUILLA CON ALETAS

NOTA: - LA CUNETA EN TIERRAS IRA REVESTIDA DE HORMIGÓN CUANDO ESTE EN LA BERMA DE VIAL.

- POLÍGONO (FASE B)
- NUEVA PLATAFORMA

 XESTIÓN DO SOLO DE GALICIA XESTUR, S.A.	TÍTULO:	
	DEFINIÇÃO DO ESTADO ACTUAL DA FASE B OBRAS DE URBANIZACIÓN DO PARQUE DE ACTIVIDADES ECONÓMICAS DE ARTEIXO ACTECA (A Coruña)	
TÍTULO DO PLANO:	DATA:	ESCALA:
SERVICIOS URBANOS DRENAJE DE AGUAS PLUVIALES PLANTA DETALLE	MARZO 2.020	1:2.000
	Nº PLANO:	FOLLA
	7.2.2	_2_ DE _3_

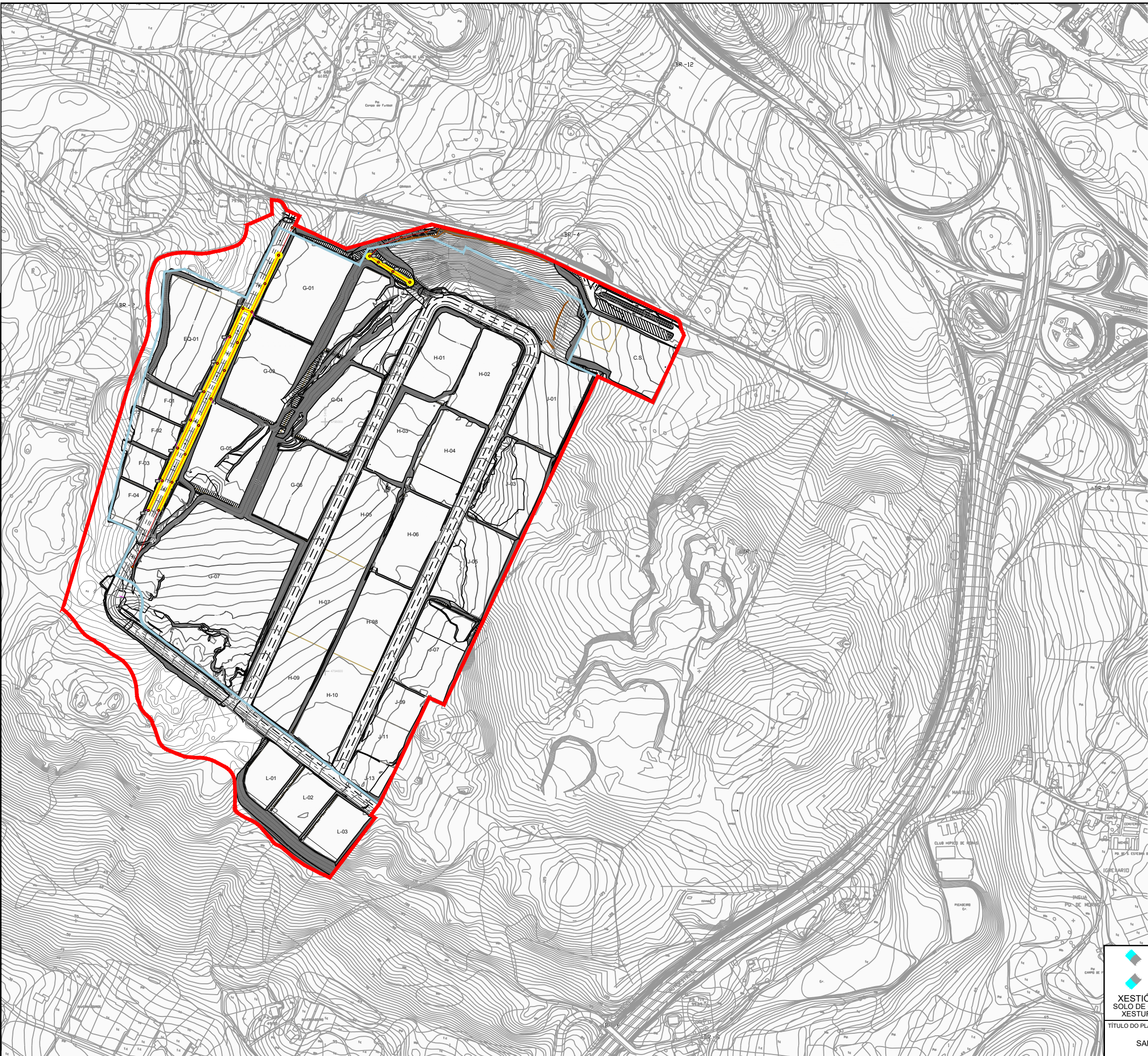


- EJECUTADO MAYO 2013
- COLECTOR DE AGUAS PLUVIALES
- COLECTOR DE AGUAS PLUVIALES
- COLECTOR DE AGUAS PLUVIALES
- BAJANTE SOBRE TALUD DE BORDE
- CUNETA REVESTIDA DE HORMIGÓN
- CUNETA EN TIERRAS
- CUNETÓN DE PROTECCIÓN EN TIERRAS
- POZO DE REGISTRO
- SUMIDERO
- SUMIDERO CORRIDO
- ARQUETA TIPO A
- ARQUETA TIPO B
- C BOQUILLA CON ALETAS

- POLÍGONO (FASE B)
- NUEVA PLATAFORMA

NOTA: - LA CUNETA EN TIERRAS IRA REVESTIDA DE HORMIGÓN CUANDO ESTE EN LA BERMA DE VIAL.

 XESTIÓN DO SOLO DE GALICIA XESTUR, S.A.	TÍTULO:	
	DEFINIÇÃO DO ESTADO ACTUAL DA FASE B OBRAS DE URBANIZACIÓN DO PARQUE DE ACTIVIDADES ECONÓMICAS DE ARTEIXO ACTECA (A Coruña)	
TÍTULO DO PLANO:	DATA:	ESCALA:
SERVICIOS URBANOS DRENAJE DE AGUAS PLUVIALES PLANTA DETALLE	MARZO 2.020	1:2.000
Nº PLANO:	FOLLA 3 DE 3	
7.2.2		



- EJECUTADO MAYO 2013
- COLECTOR DE RESIDUALES
- COLECTOR DE RESIDUALES
- COLECTOR DE RESIDUALES
- IMPULSION
- POZO DE REGISTRO
- ⊕ BOMBEO
- ACOMETIDA A PARCELA

- POLIGONO (FASE B)
- NUEVA PLATAFORMA



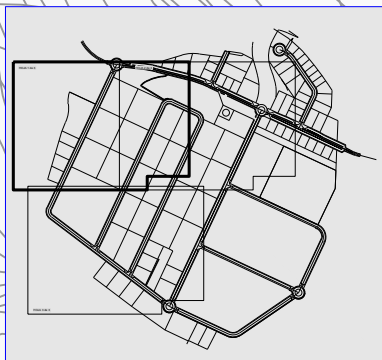
TÍTULO:
 DEFINICIÓN DO ESTADO ACTUAL DA FASE B
 OBRAS DE URBANIZACIÓN DO PARQUE DE ACTIVIDADES
 ECONÓMICAS DE ARTEIXO **ACTECA** (A Coruña)

TÍTULO DO PLANO:
**SERVICIOS URBANOS
 SANEAMIENTO DE AGUAS RESIDUALES
 PLANTA GENERAL**

DATA:
MARZO 2020
 Nº PLANO:
7.3.1

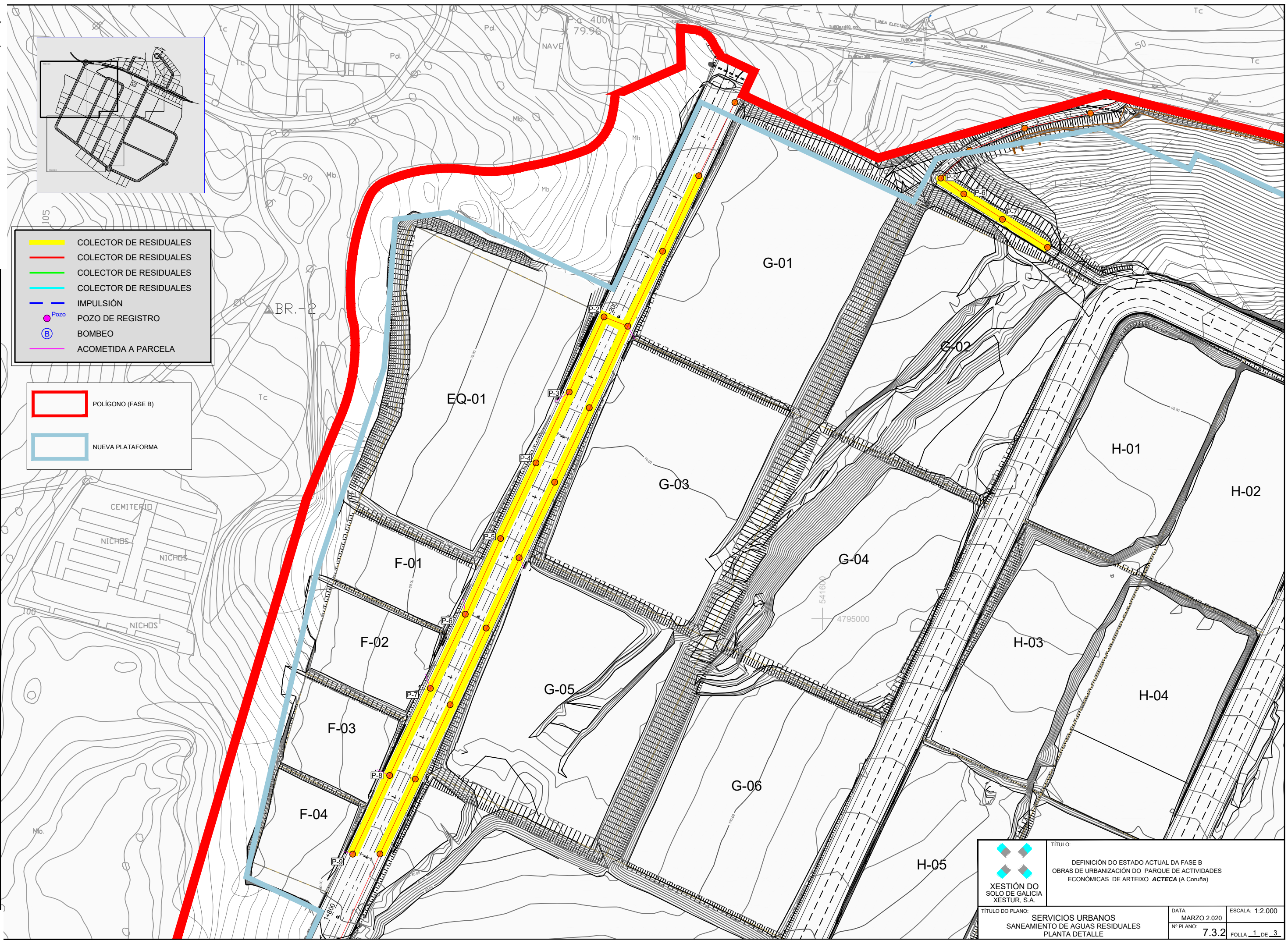
ESCALA: 1:6.000
 FOLLA **1** DE **1**



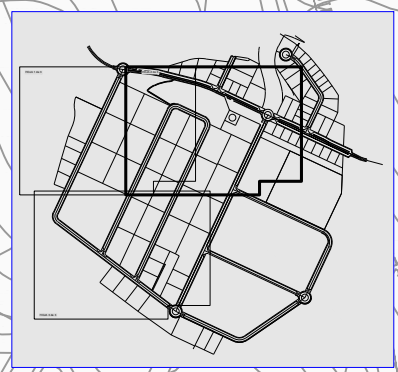
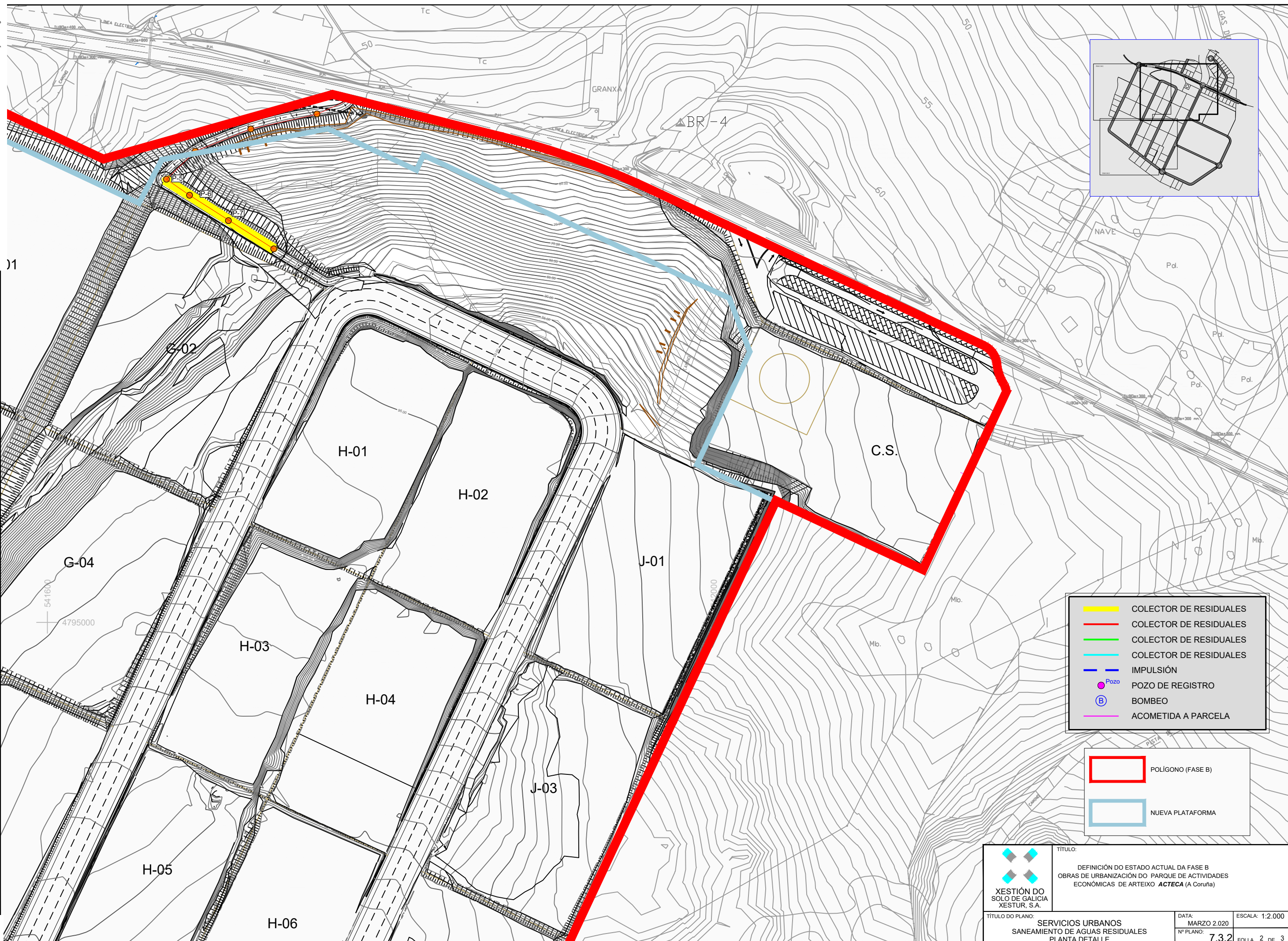


- COLECTOR DE RESIDUALES
- COLECTOR DE RESIDUALES
- COLECTOR DE RESIDUALES
- COLECTOR DE RESIDUALES
- IMPULSIÓN
- POZO DE REGISTRO
- Ⓟ BOMBEO
- ACOMETIDA A PARCELA

- POLÍGONO (FASE B)
- NUEVA PLATAFORMA



<p>XESTIÓN DO SOLO DE GALICIA XESTUR, S.A.</p>	TÍTULO: DEFINIÇÃO DO ESTADO ACTUAL DA FASE B OBRAS DE URBANIZACIÓN DO PARQUE DE ACTIVIDADES ECONÓMICAS DE ARTEIXO ACTECA (A Coruña)	
	TÍTULO DO PLANO: SERVICIOS URBANOS SANEAMIENTO DE AGUAS RESIDUALES PLANTA DETALLE	DATA: MARZO 2.020 Nº PLANO: 7.3.2

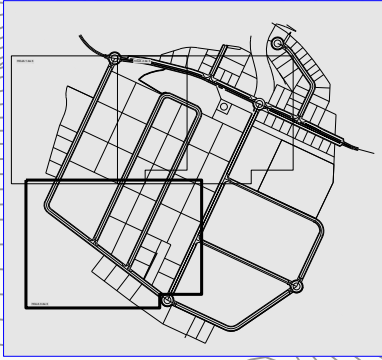
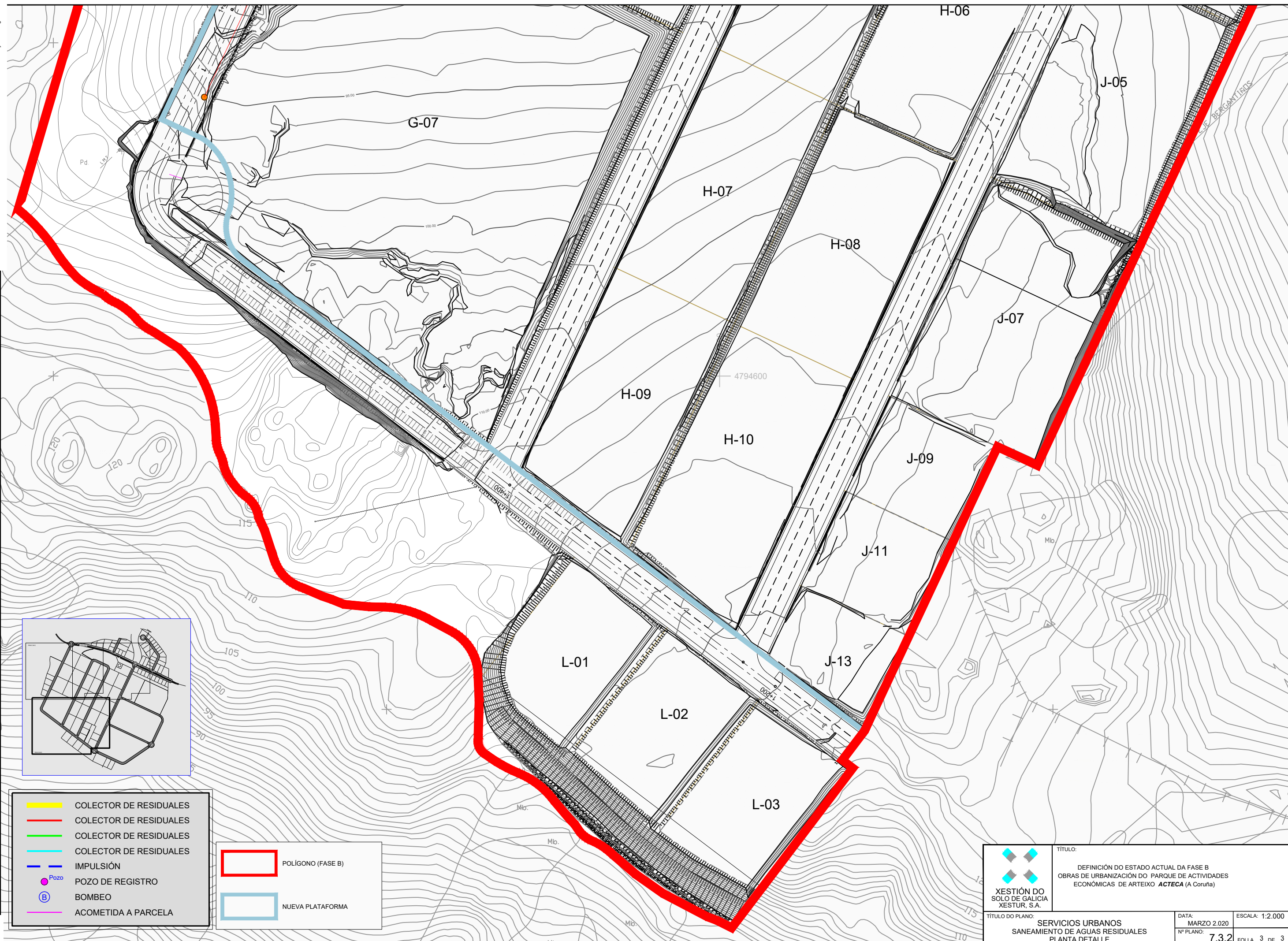


- COLECTOR DE RESIDUALES
- COLECTOR DE RESIDUALES
- COLECTOR DE RESIDUALES
- COLECTOR DE RESIDUALES
- IMPULSIÓN
- POZO DE REGISTRO
- Ⓟ BOMBEO
- ACOMETIDA A PARCELA

- POLÍGONO (FASE B)
- NUEVA PLATAFORMA

 XESTIÓN DO SOLO DE GALICIA XESTUR, S.A.	TÍTULO: DEFINIÇÃO DO ESTADO ACTUAL DA FASE B OBRAS DE URBANIZACIÓN DO PARQUE DE ACTIVIDADES ECONÓMICAS DE ARTEIXO ACTECA (A Coruña)	
	TÍTULO DO PLANO: SERVICIOS URBANOS SANEAMIENTO DE AGUAS RESIDUALES PLANTA DETALLE	DATA: MARZO 2.020 Nº PLANO: 7.3.2





- COLECTOR DE RESIDUALES
- COLECTOR DE RESIDUALES
- COLECTOR DE RESIDUALES
- COLECTOR DE RESIDUALES
- IMPULSIÓN
- POZO DE REGISTRO
- Ⓟ BOMBEO
- ACOMETIDA A PARCELA

- POLIGONO (FASE B)
- NUEVA PLATAFORMA

 XESTIÓN DO SOLO DE GALICIA XESTUR, S.A.	TÍTULO: DEFINICIÓN DO ESTADO ACTUAL DA FASE B OBRAS DE URBANIZACIÓN DO PARQUE DE ACTIVIDADES ECONÓMICAS DE ARTEIXO ACTECA (A Coruña)	
	TÍTULO DO PLANO: SERVICIOS URBANOS SANEAMIENTO DE AGUAS RESIDUALES PLANTA DETALLE	DATA: MARZO 2.020 Nº PLANO: 7.3.2