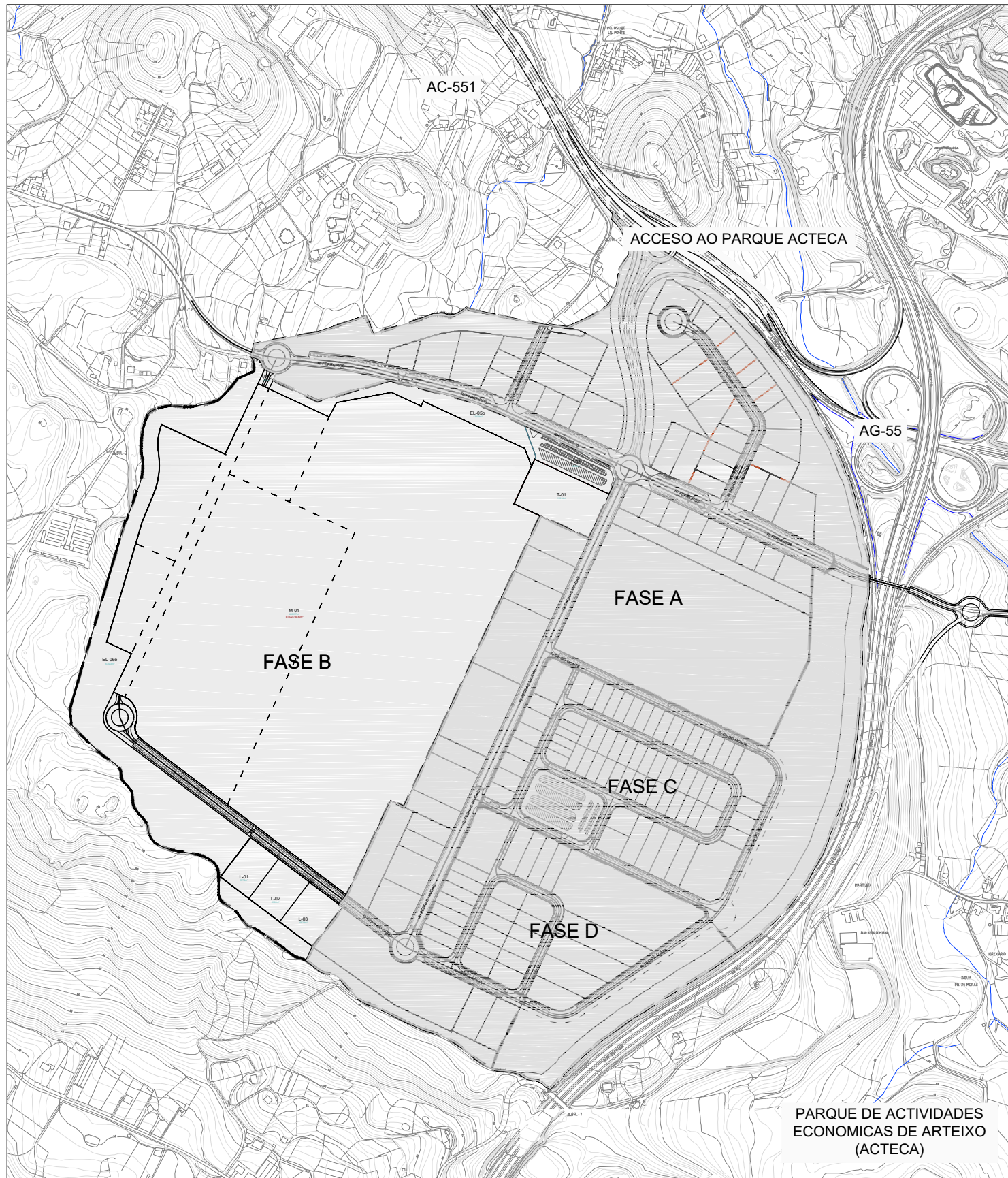




**DOCUMENTO Nº2:
PLANOS**



PROXECTO SECTORIAL MODIFICADO DO PARQUE DE ACTIVIDADES ECONÓMICAS DE ARTEIXO (ACTECA).

Nº DE PLANO	TÍTULO DEL PLANO	Nº DE HOJAS
1	SITUACIÓN E ÍNDICE	1
2	FASE B. ESTADO FINAL	
2.1	PLATAFORMAS FINALES	
2.1.0	PLANTA DESBROCE	1
2.1.1	PLANTA GENERAL	1
2.1.2	PERFILES LONGITUDINALES	1
2.1.3	PLANTA TRANSVERSALES	1
2.1.4	PERFILES TRANSVERSALES	
2.1.4.1	PLATAFORMA 1-2	14
2.1.4.2	PLATAFORMA 3-4	8
2.1.4.3	PLATAFORMA 5	1
2.1.4.4	PLATAFORMA 6	1
2.1.4.5	PLATAFORMA 7	1
2.1.4.6	PARCELA T01-P01	1
2.1.4.7	PARCELA L3	1
3	VIAL FASE B	
3.1	PLANTA TRAZADO EJE 1 Y EJE 2	1
3.2	PERFILES LONGITUDINALES	
3.2.1	EJE 1	1
3.2.2	EJE 2	1
3.3	PERFILES TRANSVERSALES	
3.3.1	EJE 1	2
3.3.2	EJE 2	1
3.4	SECCIONES TIPO	1
3.5.1	AFIRMADO Y PAVIMENTACIÓN GENERAL	1
3.3.2	AFIRMADO Y PAVIMENTACIÓN DETALLE	2
4	SERVICIOS URBANOS	
4.1	RED DE PLUVIALES	
4.1.1	PLANTA GENERAL	2
4.1.2	PERFILES LONGITUDINALES	3
4.1.3	PERFILES TRANSVERSALES	7
4.1.4	DETALLES	1

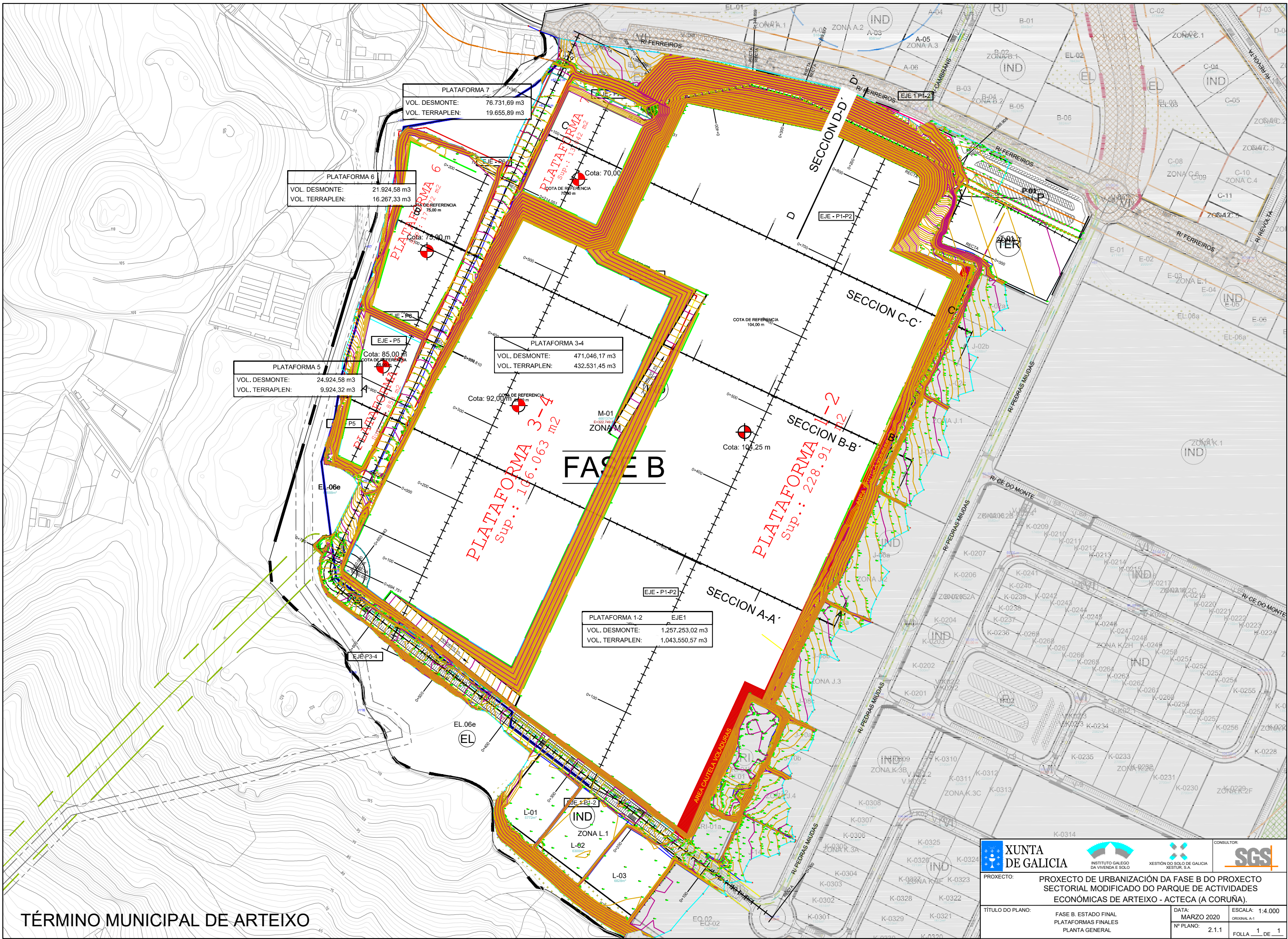
Nº DE PLANO	TÍTULO DEL PLANO	Nº DE HOJAS
4.2	RED DE RESIDUALES	
4.2.1	PLANTA GENERAL	2
4.2.2	PERFILES LONGITUDINALES	2
4.2.3	DETALLES	1
4.3	RED DE ABASTECIMIENTO Y RIEGO	
4.3.1	PLANTA GRAL. RED DE ABASTECIMIENTO	1
4.3.2	PLANTA GENERAL RED DE RIEGO	1
4.4	RED CONTRAINCENDIOS	1
4.5	RED DE TELECOMUNICACIONES	1
4.6	RED MBT	
4.6.1	PLANTA GENERAL	1
4.6.2	DETALLES RED MBT	4
4.7	RED DE ALUMBRADO	
4.7.1	PLANTA GENERAL	1
4.7.2	DETALLES RED ALUMBRADO	1
4.8	RED DE GAS	1
4.9	COORDINACIÓN DE SERVICIOS	1
4.10	DEMOLICIONES	1
5	SEÑALIZACIÓN	
5.1	PLANTA GENERAL	1
5.1.1	PLANTA GENERAL VIAL 1 Y VIAL 2	1
5.1.1.1	DETALLES DEL VIAL 1 Y VIAL 2	3
5.1.2	PLANTA GENERAL APARCAMIENTOS PO-1	1
5.1.2.1	DETALLES DEL VIAL 1 Y VIAL 2	3
5.2	DETALLES	5
6	MEDIDAS DE INTEGRACIÓN PAISAJÍSTICA	
6.1	PLANTA	1
6.2	SECCIONES TIPO	1
TOTAL		88



	Desbroce en parcela (m2)	Desbroce en talud (m2)
J-01	9.793,45	1.012,04
J-03	7.292,08	1.294,92
J-05	5.850,29	737,56
J-07	2.856,25	141,63
J-09	1.651,33	86,69
J-11	3.186,29	0,00
J-13	681,93	0,00
H-01	2.563,38	562,11
H-02	2.260,19	440,95
H-03	5.421,07	271,61
H-04	5.501,08	0,00
H-05	4.736,33	0,00
H-06	6.115,07	0,00
H-07	6.411,29	0,00
H-08	1.661,84	0,00
H-09	7.003,89	0,00
H-10	3.497,16	0,00
G-01	85,73	1.242,90
G-02	243,84	881,05
G-03	0,00	0,00
G-04	4.364,27	379,86
G-05	46,27	634,75
G-06	333,37	223,43
G-07	1.975,15	504,36
L-01	2.422,08	877,77
L-02	2.748,62	486,77
L-03	1.356,17	478,31
EQ-01	9.871,28	351,78
F-01	916,77	302,20
F-02	1.973,12	237,35
F-03	670,93	623,38
F-04	531,56	285,19
Total	104.022,08	12.056,61
Desbroce en vial (m2)		
Eje-03 P.K. (3+000)		11.094,89
Eje-03 P.K. (4+000)		4.795,88
Eje-01 P.K. (1+000)		2.112,57
Eje-01 P.K. (2+000)		1.893,19
Talud Eje-01		282,47
Total		20.179,00
Desbroce en Z.V. (m2)		
Zona verde Oeste		25.754,03
Total		25.754,03
Desbroce total Fase B (m2)	162.011,72	

TÉRMINO MUNICIPAL DE ARTEIXO

	PROXECTO: PROXECTO DE URBANIZACIÓN DA FASE B DO PROXECTO SECTORIAL MODIFICADO DO PARQUE DE ACTIVIDADES ECONÓMICAS DE ARTEIXO - ACTECA (A CORUÑA).	
	TÍTULO DO PLANO: FASE B. PLANTA DESBROCE	DATA: MARZO 2020 Nº PLANO: 2.10



PLATAFORMA 7	
VOL. DESMONTE:	76.731,69 m ³
VOL. TERRAPLEN:	19.655,89 m ³

PLATAFORMA 6	
VOL. DESMONTE:	21.924,58 m ³
VOL. TERRAPLEN:	16.267,33 m ³

PLATAFORMA 5	
VOL. DESMONTE:	24.924,58 m ³
VOL. TERRAPLEN:	9.924,32 m ³

PLATAFORMA 3-4	
VOL. DESMONTE:	471.046,17 m ³
VOL. TERRAPLEN:	432.531,45 m ³

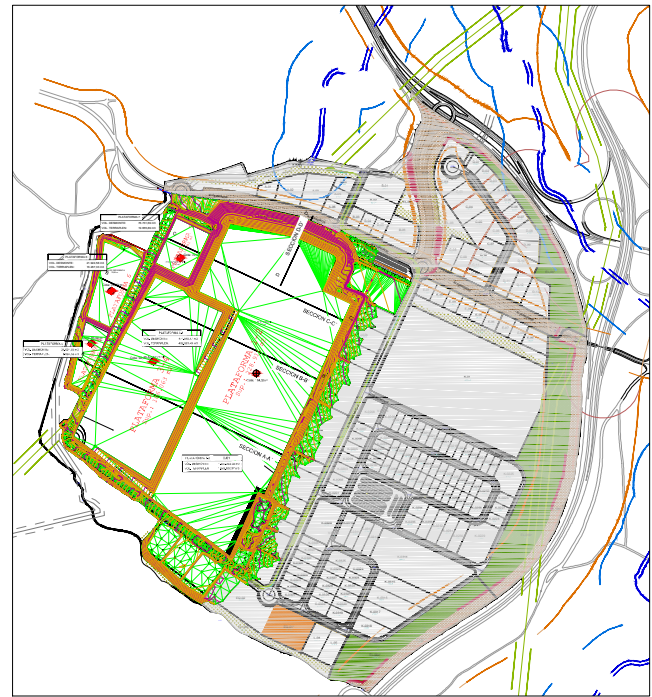
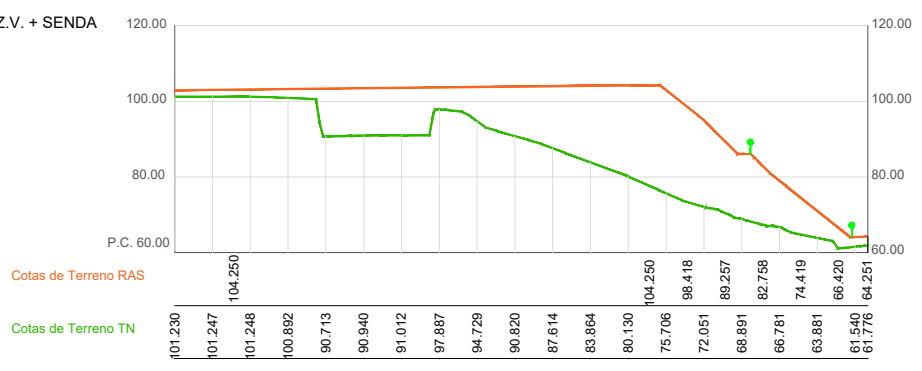
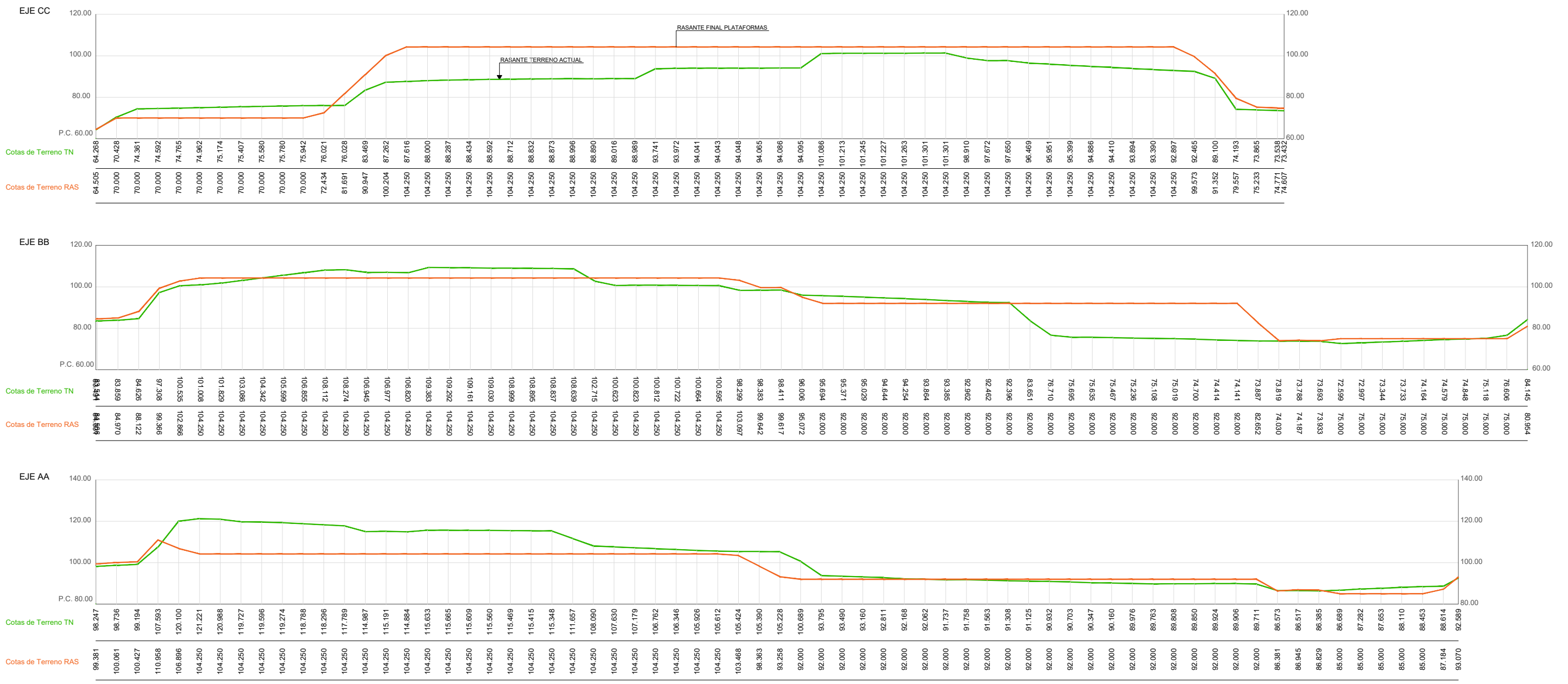
PLATAFORMA 1-2 EJE1	
VOL. DESMONTE:	1.257.253,02 m ³
VOL. TERRAPLEN:	1.043.550,57 m ³

PLATAFORMA 3-4
 Sup.: 106.063 m²

PLATAFORMA 1-2
 Sup.: 228.91 m²

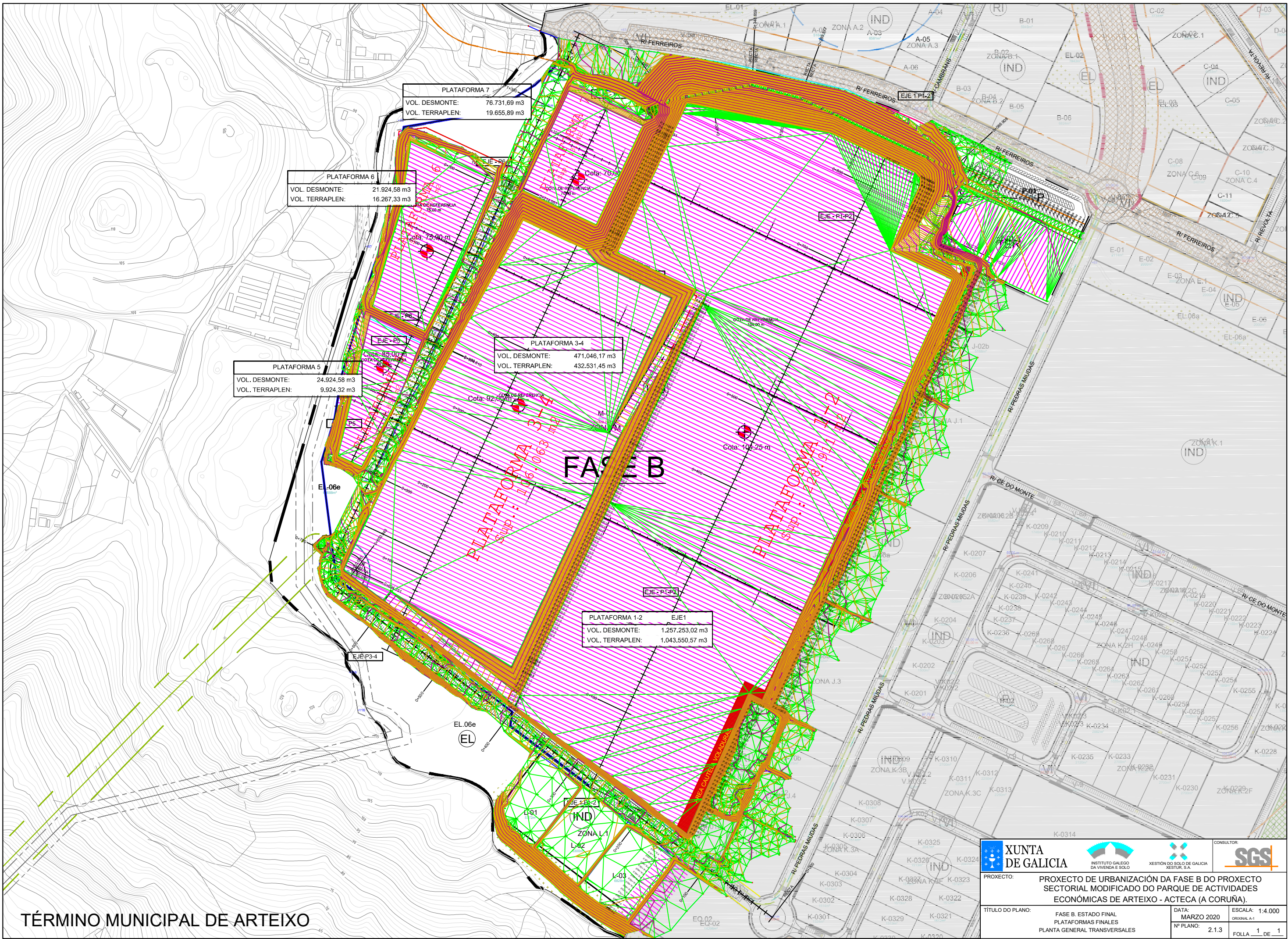
TÉRMINO MUNICIPAL DE ARTEIXO

<p>XUNTA DE GALICIA</p>	<p>INSTITUTO GALEGO DA VIVENDA E SOLO</p>	<p>XESTIÓN DO SOLO DE GALICIA XESTUR, S.A.</p>	<p>SGS</p>
TÍTULO DO PLANO: FASE B. ESTADO FINAL PLATAFORMAS FINALES PLANTA GENERAL		DATA: MARZO 2020	ESCALA: 1:4.000 ORIGINAL A:1
		Nº PLANO: 2.1.1	FOLLA 1 DE 1



PLANTA GENERAL
E: 1/20.000

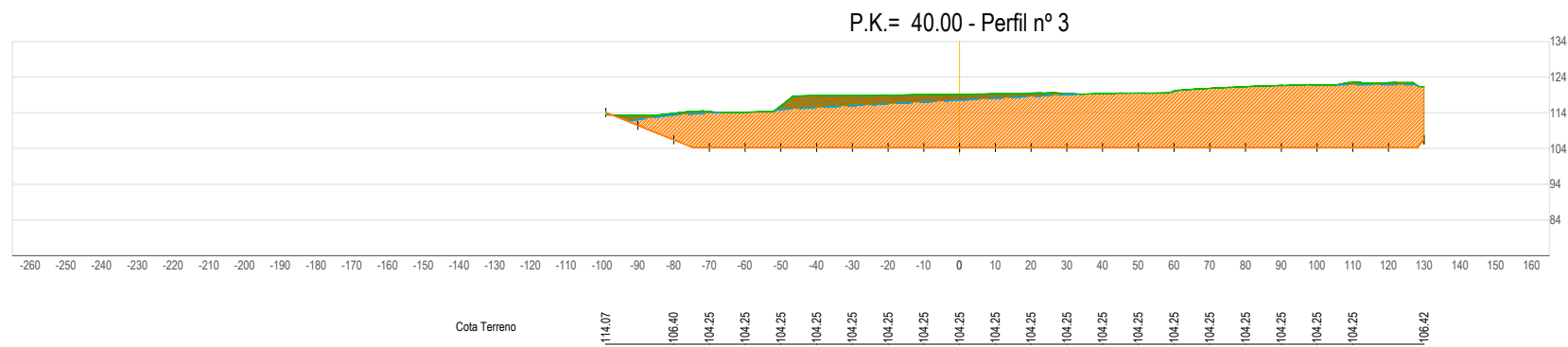
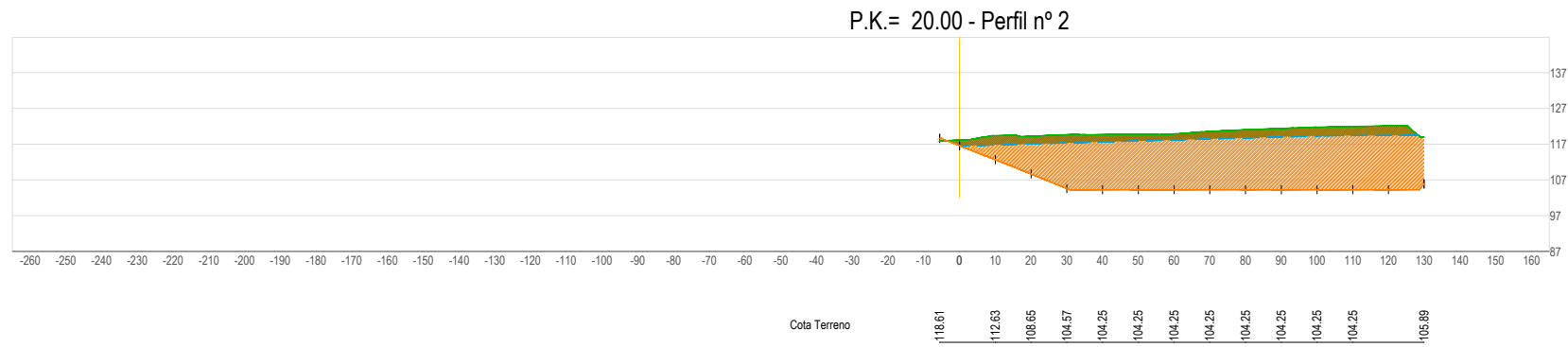
PROXECTO: PROXECTO DE URBANIZACIÓN DA FASE B DO PROXECTO SECTORIAL MODIFICADO DO PARQUE DE ACTIVIDADES ECONÓMICAS DE ARTEIXO - ACTECA (A CORUÑA).							
TÍTULO DO PLANO: FASE B. ESTADO FINAL PLATAFORMAS FINALES PERFILES LONGITUDINALES				DATA: MARZO 2020 Nº PLANO: 2.1.2		ESCALA: 1:2.000 ORIXINAL A:1 FOLLA 1 DE 1	



PLATAFORMA 7	VOL. DESMONTE: 76.731,69 m ³ VOL. TERRAPLEN: 19.655,89 m ³
PLATAFORMA 6	VOL. DESMONTE: 21.924,58 m ³ VOL. TERRAPLEN: 16.267,33 m ³
PLATAFORMA 5	VOL. DESMONTE: 24.924,58 m ³ VOL. TERRAPLEN: 9.924,32 m ³
PLATAFORMA 3-4	VOL. DESMONTE: 471.046,17 m ³ VOL. TERRAPLEN: 432.531,45 m ³
PLATAFORMA 1-2 EJE1	VOL. DESMONTE: 1.257.253,02 m ³ VOL. TERRAPLEN: 1.043.550,57 m ³

TÉRMINO MUNICIPAL DE ARTEIXO

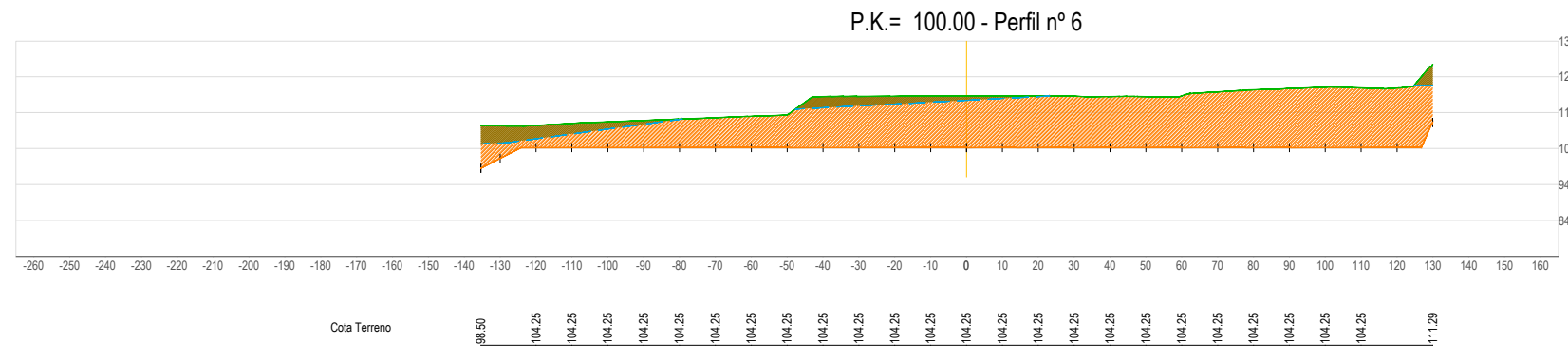
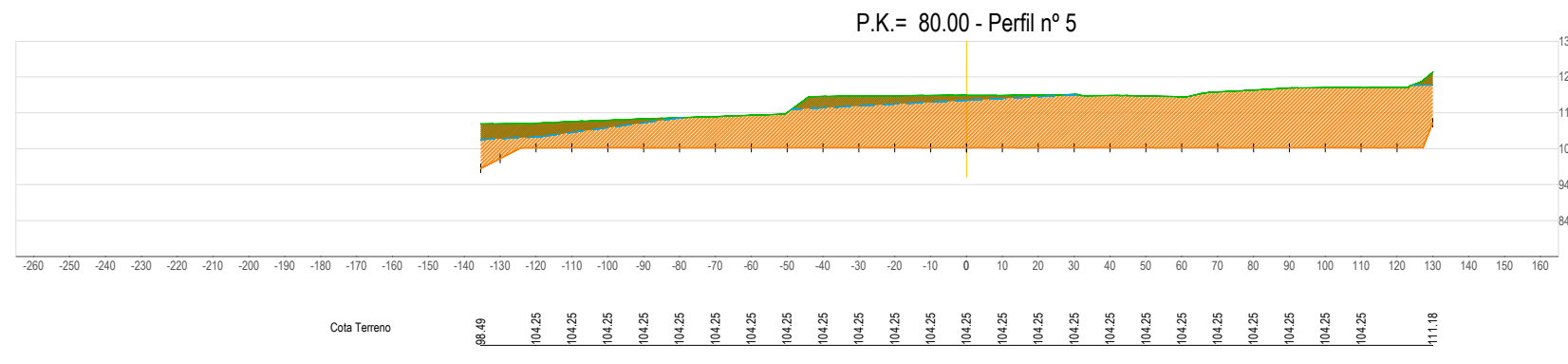
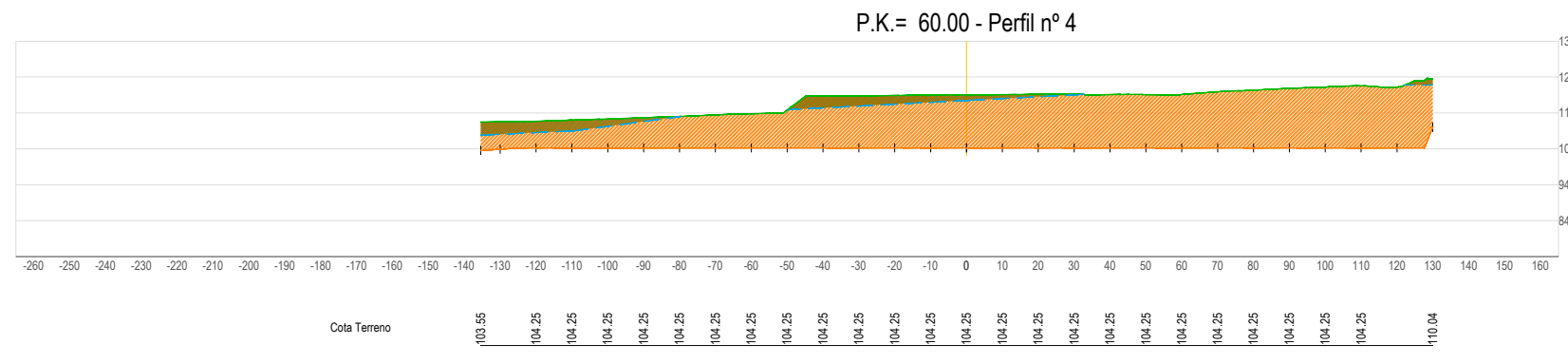
<p>XUNTA DE GALICIA</p>	<p>INSTITUTO GALEGO DA VIVENDA E SOLO</p>	<p>XESTIÓN DO SOLO DE GALICIA XESTUR, S.A.</p>	<p>CONSULTOR</p>
TÍTULO DO PLANO: FASE B. ESTADO FINAL PLATAFORMAS FINALES PLANTA GENERAL TRANSVERSALES		DATA: MARZO 2020 Nº PLANO: 2.13	ESCALA: 1:4.000 ORIXINAL A:1 FOLLA 1 DE 1



LEYENDA	
	Rasante Actual
	Rasante Definitiva
	Rasante Geología
	Desmorte relleno antrópico
	Desmorte en roca
	Relleno suelo seleccionado
	Relleno TODO-UNO

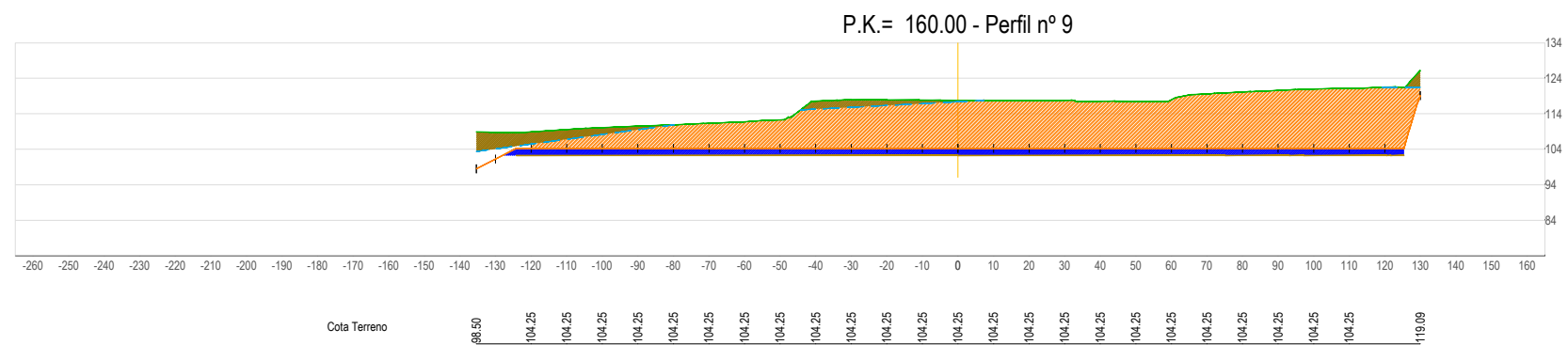
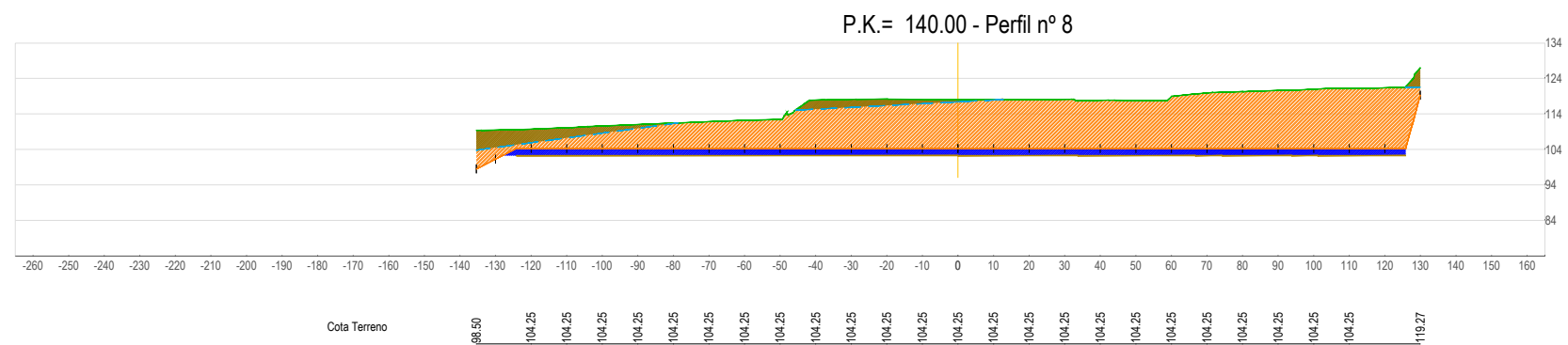
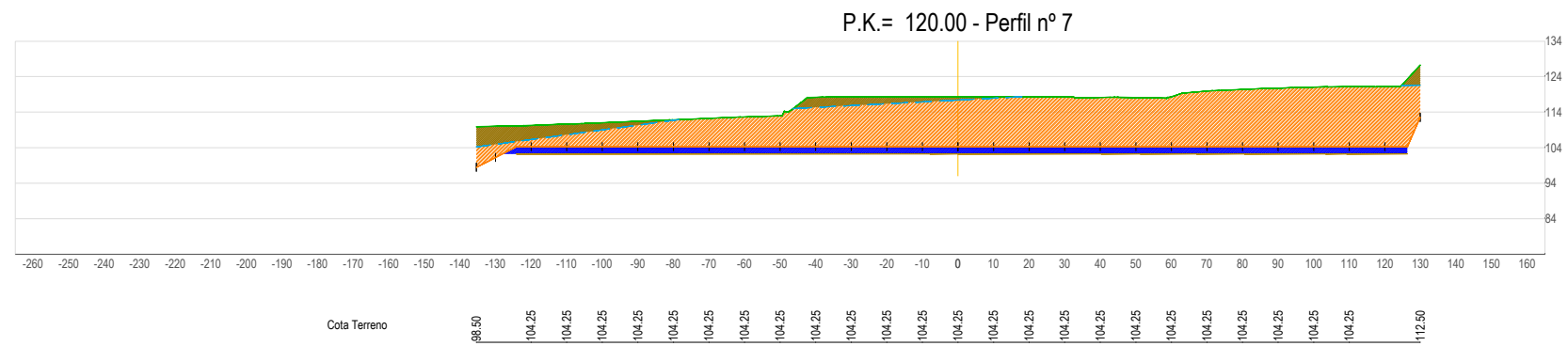
PROXECTO: PROXECTO DE URBANIZACIÓN DA FASE B DO PROXECTO SECTORIAL MODIFICADO DO PARQUE DE ACTIVIDADES ECONÓMICAS DE ARTEIXO - ACTECA (A CORUÑA).							
TÍTULO DO PLANO: PROXECTO DE URBANIZACIÓN FASE B PLATAFORMA 1-2 EJE 1 PERFÍS TRANSVERSAIS				DATA: MARZO 2020		ESCALA: 1:1.000 ORIGINAL A:1	
Nº PLANO: 2.1.4.1				FOLLA 1 DE 14			





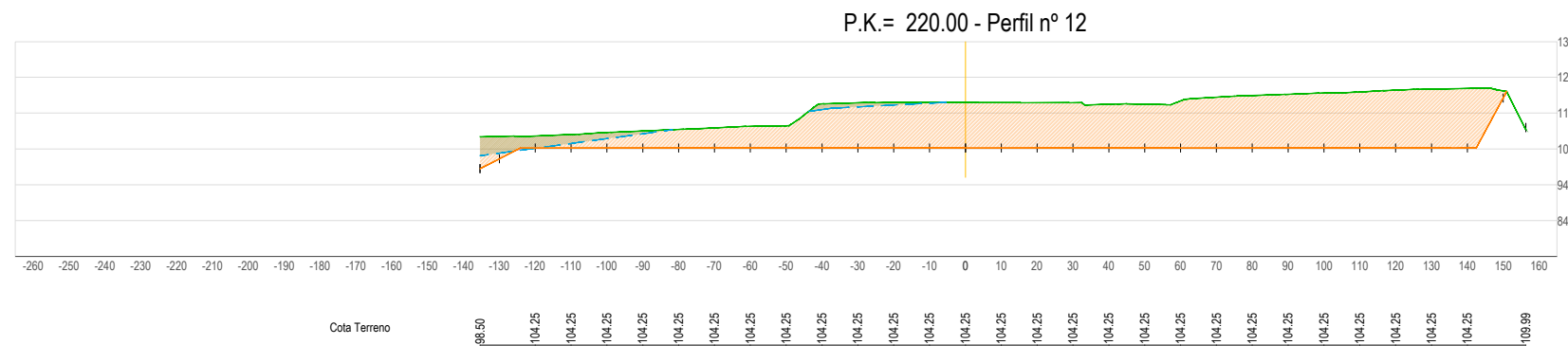
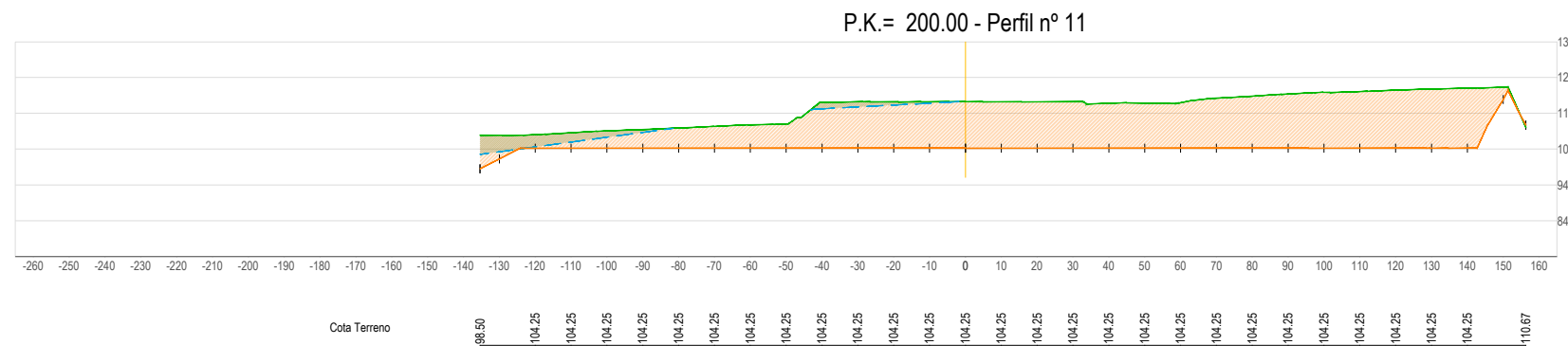
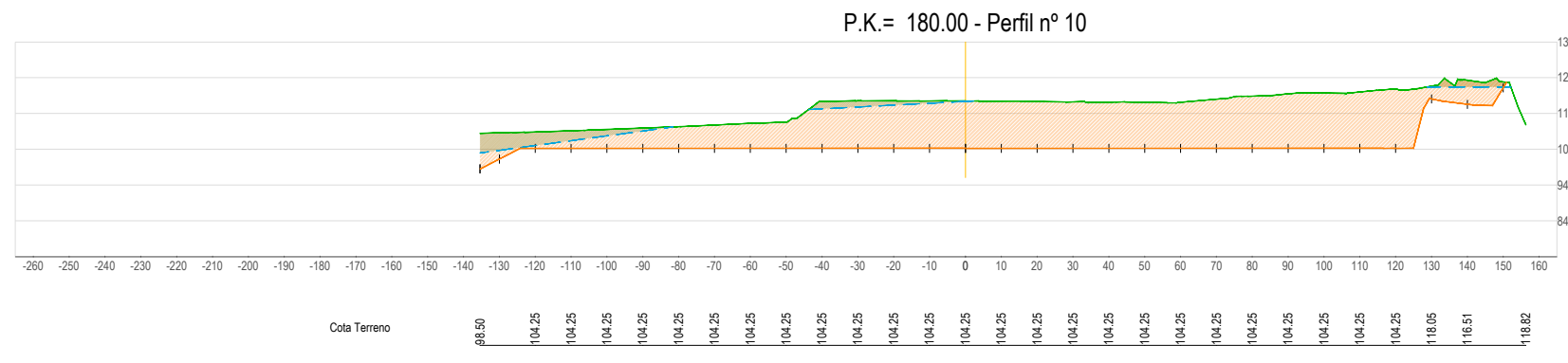
LEYENDA	
	Rasante Actual
	Rasante Definitiva
	Rasante Geología
	Desmorte relleno antrópico
	Desmorte en roca
	Relleno suelo seleccionado
	Relleno TODO-UNO

 INSTITUTO GALEGO DA VIVIENDA E SOLO XESTIÓN DO SOLO DE GALICIA XESTUR, S.A.	 CONSULTOR
PROXECTO: PROXECTO DE URBANIZACIÓN DA FASE B DO PROXECTO SECTORIAL MODIFICADO DO PARQUE DE ACTIVIDADES ECONÓMICAS DE ARTEIXO - ACTECA (A CORUÑA).	
TÍTULO DO PLANO: PROXECTO DE URBANIZACIÓN FASE B PLATAFORMA 1-2 EJE 1 PERFÍS TRANSVERSAIS	DATA: MARZO 2020 Nº PLANO: 2.1.4.1 ESCALA: 1:1.000 ORIGINAL A:1 FOLLA 2 DE 14



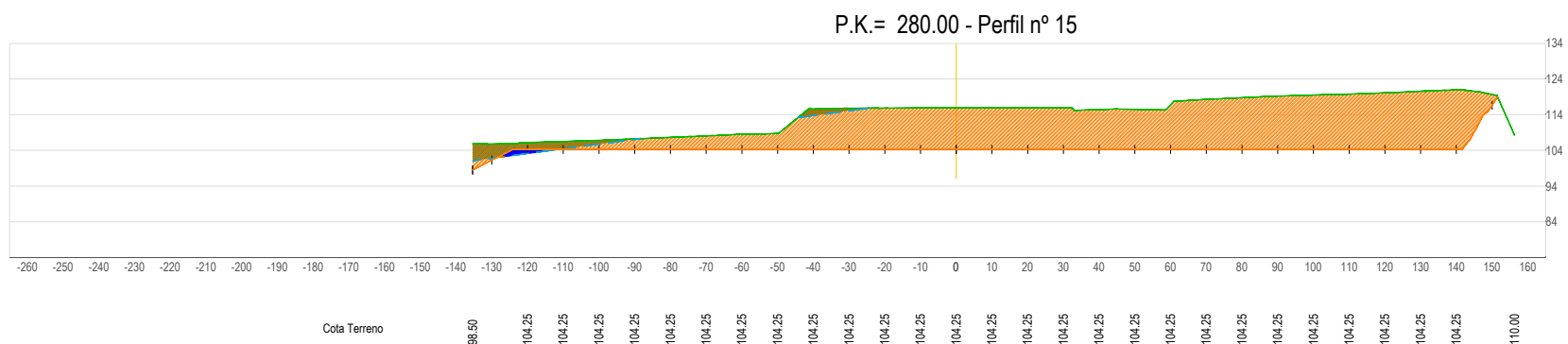
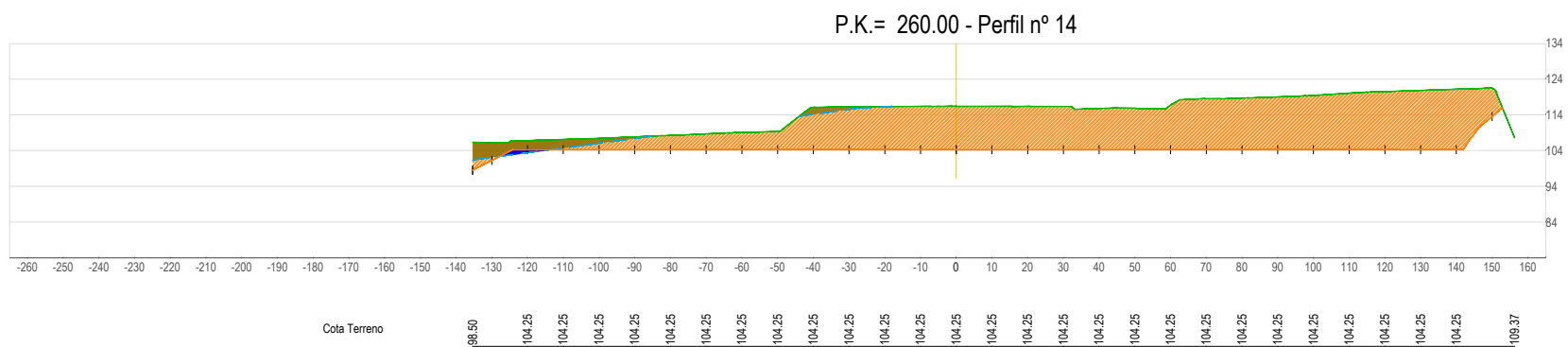
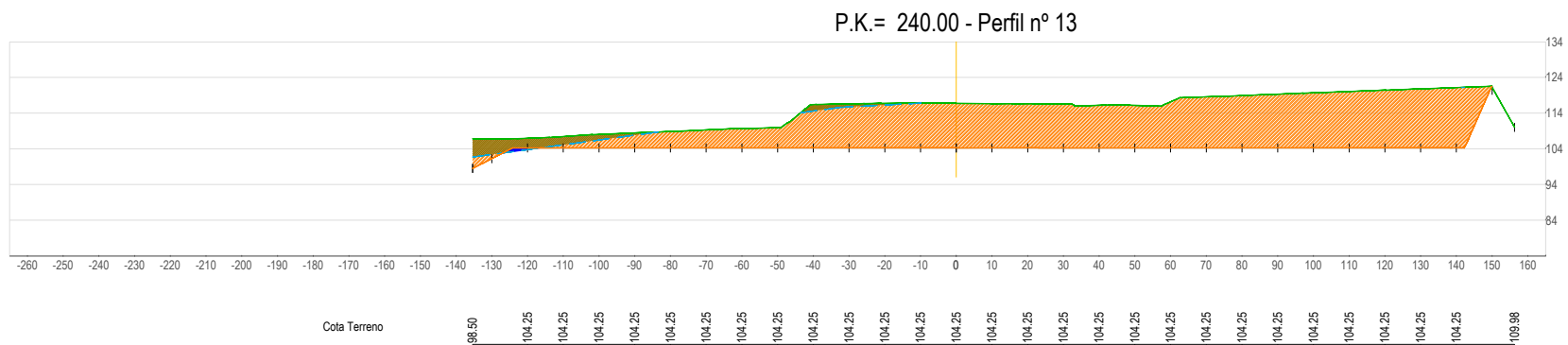
LEYENDA	
	Rasante Actual
	Rasante Definitiva
	Rasante Geologia
	Desmorte relleno antrópico
	Desmorte en roca
	Relleno suelo seleccionado
	Relleno TODO-UNO

 XUNTA DE GALICIA	 INSTITUTO GALEGO DA VIVENDA E SOLO	 XESTIÓN DO SOLO DE GALICIA XESTUR, S.A.	 CONSULTOR
PROXECTO: PROXECTO DE URBANIZACIÓN DA FASE B DO PROXECTO SECTORIAL MODIFICADO DO PARQUE DE ACTIVIDADES ECONÓMICAS DE ARTEIXO - ACTECA (A CORUÑA).			
TÍTULO DO PLANO: PROXECTO DE URBANIZACIÓN FASE B PLATAFORMA 1-2 EJE 1 PERFÍS TRANSVERSAIS		DATA: MARZO 2020 Nº PLANO: 2.1.4.1	ESCALA: 1:1.000 ORIGINAL A:1 FOLLA 3 DE 14



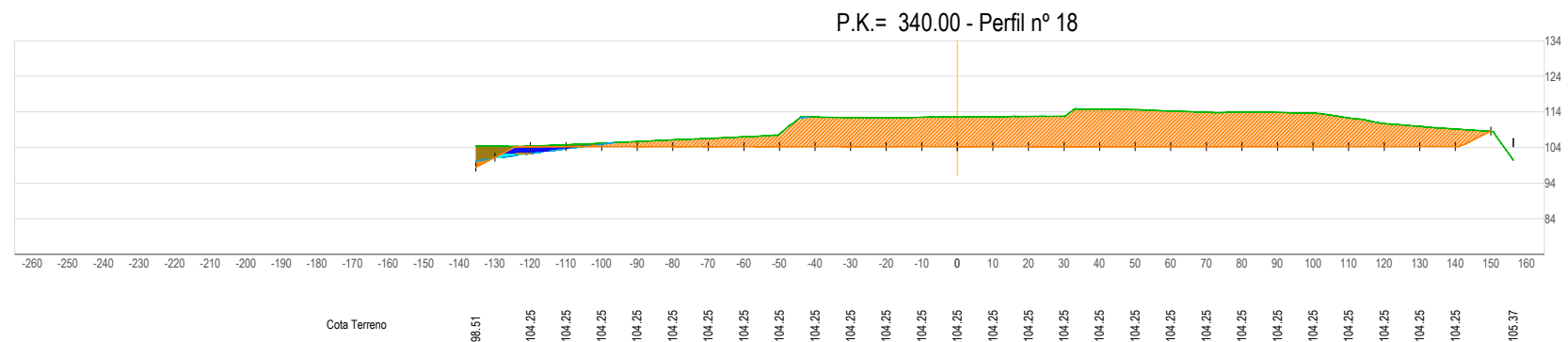
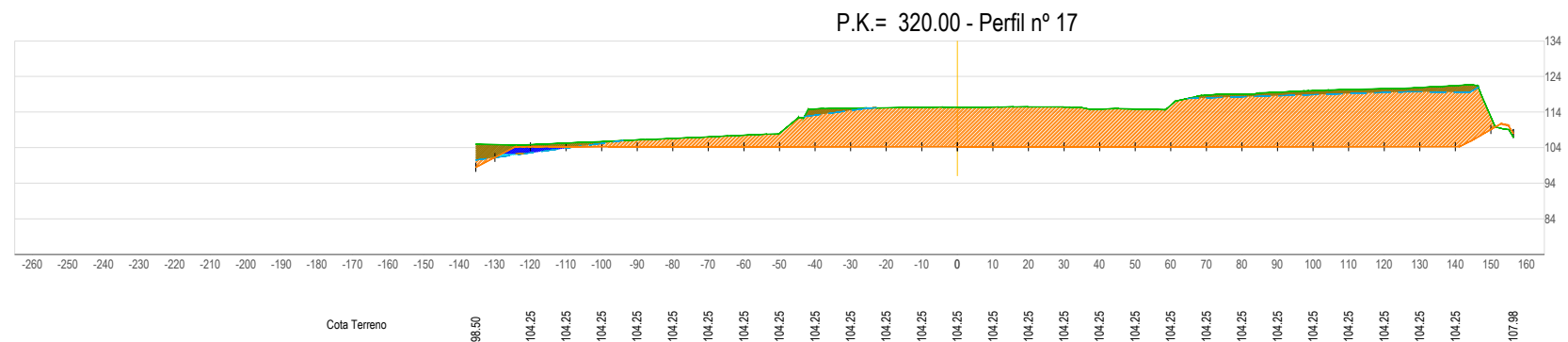
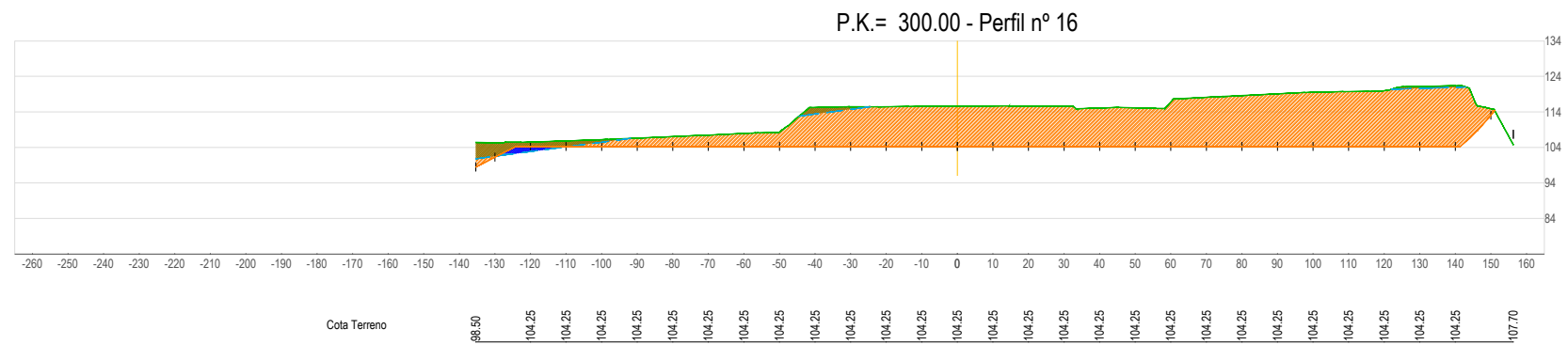
LEYENDA	
	Rasante Actual
	Rasante Definitiva
	Rasante Geología
	Desmorte relleno antrópico
	Desmorte en roca
	Relleno suelo seleccionado
	Relleno TODO-UNO

 XUNTA DE GALICIA	 INSTITUTO GALEGO DA VIVIENDA E SOLO	 XESTUR S.A.	CONSULTOR:
PROXECTO DE URBANIZACIÓN DA FASE B DO PROXECTO SECTORIAL MODIFICADO DO PARQUE DE ACTIVIDADES ECONÓMICAS DE ARTEIXO - ACTECA (A CORUÑA).			
TÍTULO DO PLANO: PROXECTO DE URBANIZACIÓN FASE B PLATAFORMA 1-2 EJE 1 PERFÍS TRANSVERSAIS		DATA: MARZO 2020 Nº PLANO: 2.1.4.1	ESCALA: 1:1.000 ORIGINAL A:1 FOLLA 4 DE 14



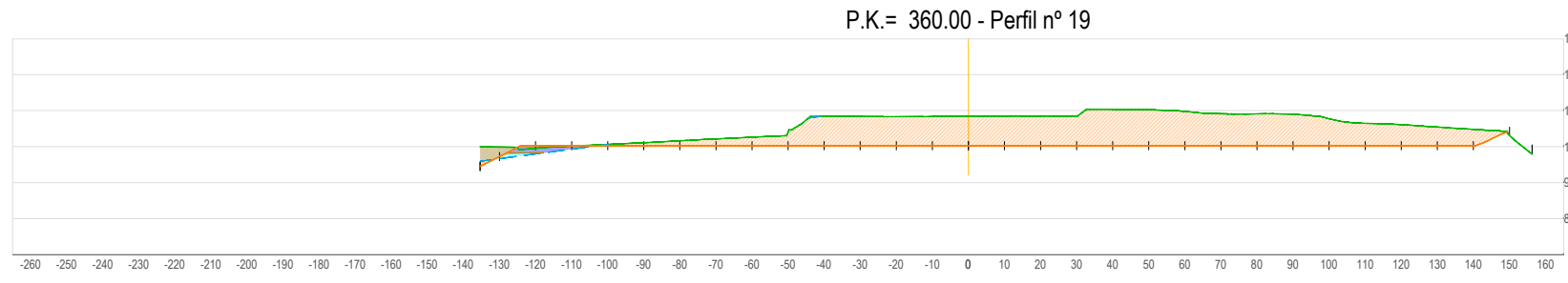
LEYENDA	
	Rasante Actual
	Rasante Definitiva
	Rasante Geologia
	Desmorte relleno antrópico
	Desmorte en roca
	Relleno suelo seleccionado
	Relleno TODO-UNO

 XUNTA DE GALICIA	 INSTITUTO GALEGO DA VIVIENDA E SOLO	 XESTIÓN DO SOLO DE GALICIA XESTUR, S.A.	 CONSULTOR
PROXECTO: PROXECTO DE URBANIZACIÓN DA FASE B DO PROXECTO SECTORIAL MODIFICADO DO PARQUE DE ACTIVIDADES ECONÓMICAS DE ARTEIXO - ACTECA (A CORUÑA).			
TÍTULO DO PLANO: PROXECTO DE URBANIZACIÓN FASE B PLATAFORMA 1-2 EJE 1 PERFÍS TRANSVERSAIS		DATA: MARZO 2020 Nº PLANO: 2.1.4.1	ESCALA: 1:1.000 ORIGINAL A:1 FOLLA 5 DE 14



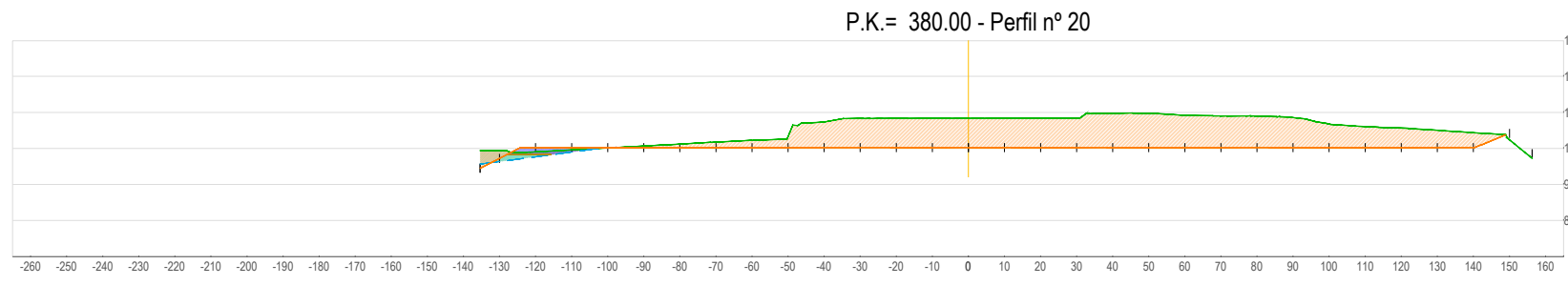
LEYENDA	
	Rasante Actual
	Rasante Definitiva
	Rasante Geología
	Desmorte relleno antrópico
	Desmorte en roca
	Relleno suelo seleccionado
	Relleno TODO-UNO

 XUNTA DE GALICIA	 INSTITUTO GALEGO DA VIVENDA E SOLO	 XESTUR S.A.	 CONSULTOR
TÍTULO DO PLANO: PROXECTO DE URBANIZACIÓN FASE B PLATAFORMA 1-2 EJE 1 PERFÍS TRANSVERSAIS		DATA: MARZO 2020	ESCALA: 1:1.000 ORIGINAL A:1
		Nº PLANO: 2.1.4.1	FOLLA 6 DE 14



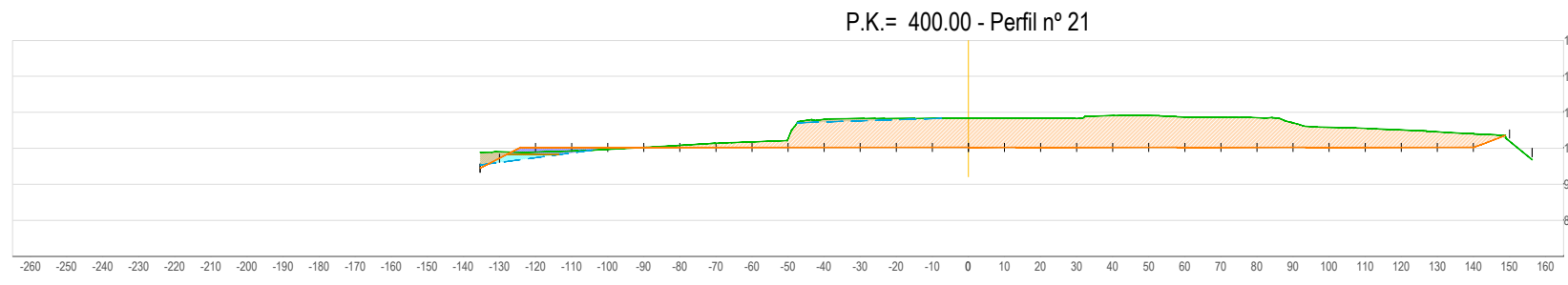
Cota Terreno

-130	98.51
-120	104.25
-110	104.25
-100	104.25
-90	104.25
-80	104.25
-70	104.25
-60	104.25
-50	104.25
-40	104.25
-30	104.25
-20	104.25
-10	104.25
0	104.25
10	104.25
20	104.25
30	104.25
40	104.25
50	104.25
60	104.25
70	104.25
80	104.25
90	104.25
100	104.25
110	104.25
120	104.25
130	104.25
140	104.25
150	104.25
160	102.27



Cota Terreno

-130	98.51
-120	104.25
-110	104.25
-100	104.25
-90	104.25
-80	104.25
-70	104.25
-60	104.25
-50	104.25
-40	104.25
-30	104.25
-20	104.25
-10	104.25
0	104.25
10	104.25
20	104.25
30	104.25
40	104.25
50	104.25
60	104.25
70	104.25
80	104.25
90	104.25
100	104.25
110	104.25
120	104.25
130	104.25
140	104.25
150	104.25
160	102.48



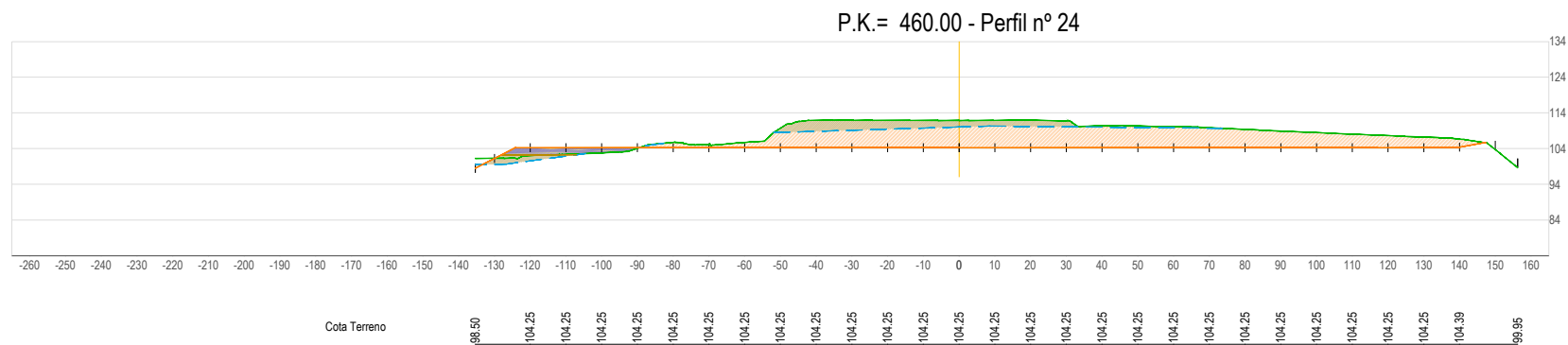
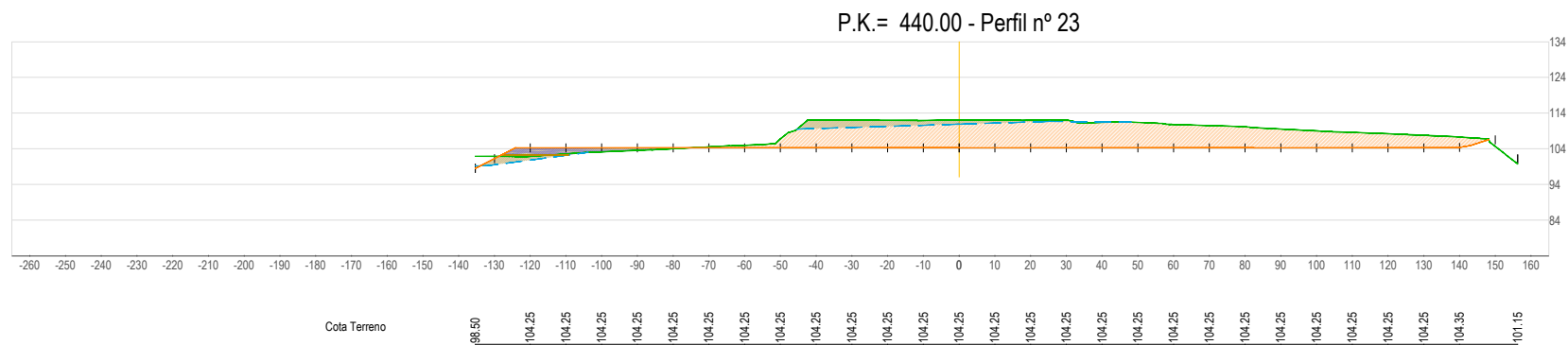
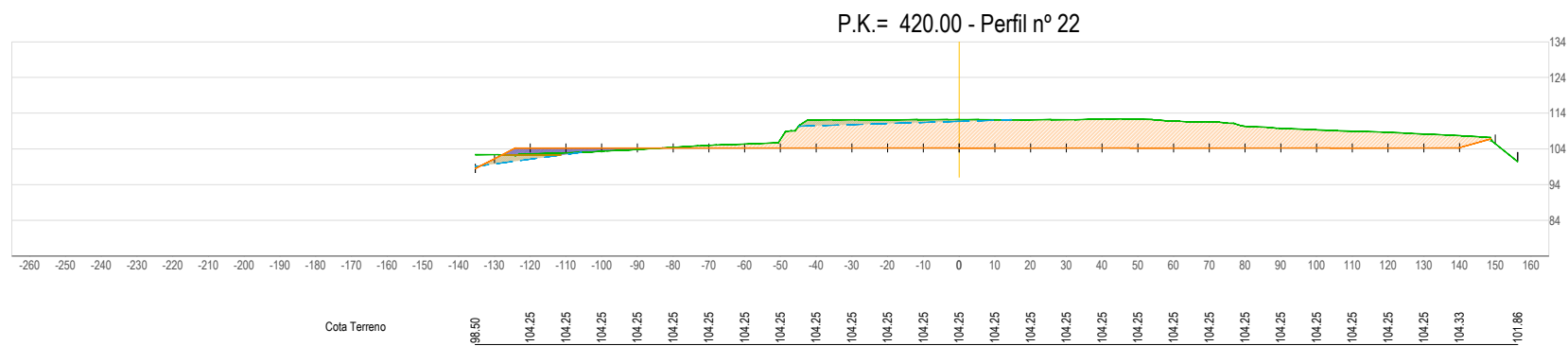
Cota Terreno

-130	98.50
-120	104.25
-110	104.25
-100	104.25
-90	104.25
-80	104.25
-70	104.25
-60	104.25
-50	104.25
-40	104.25
-30	104.25
-20	104.25
-10	104.25
0	104.25
10	104.25
20	104.25
30	104.25
40	104.25
50	104.25
60	104.25
70	104.25
80	104.25
90	104.25
100	104.25
110	104.25
120	104.25
130	104.25
140	104.25
150	104.25
160	102.82

LEYENDA

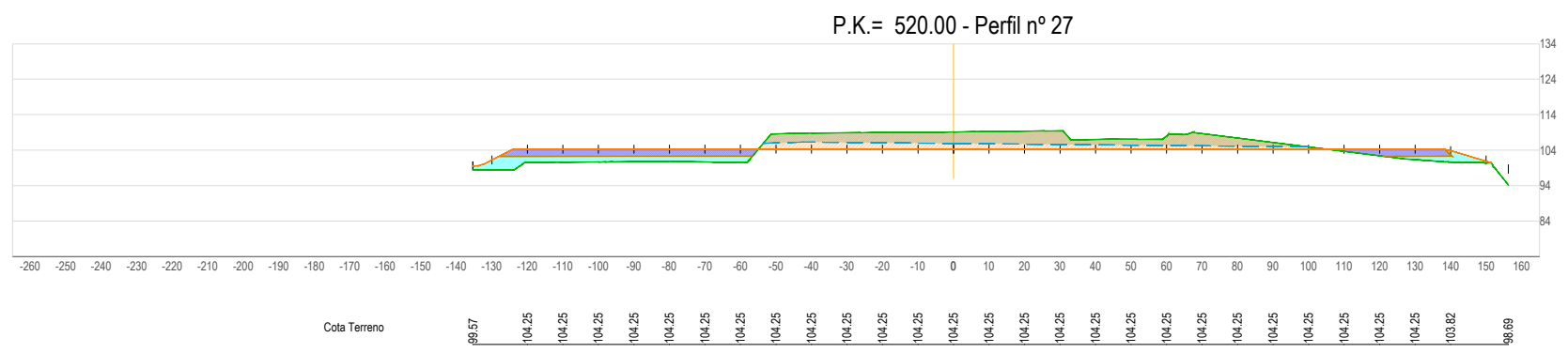
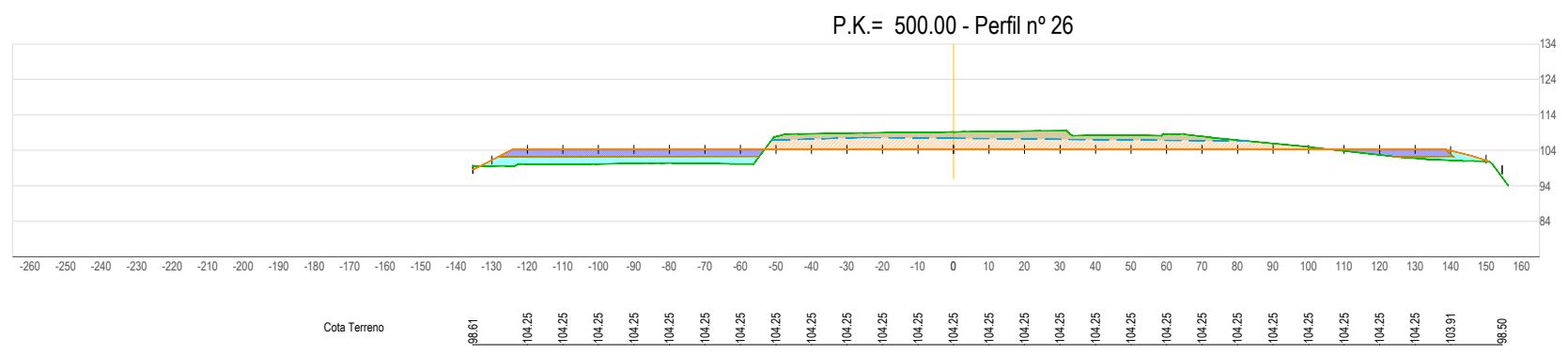
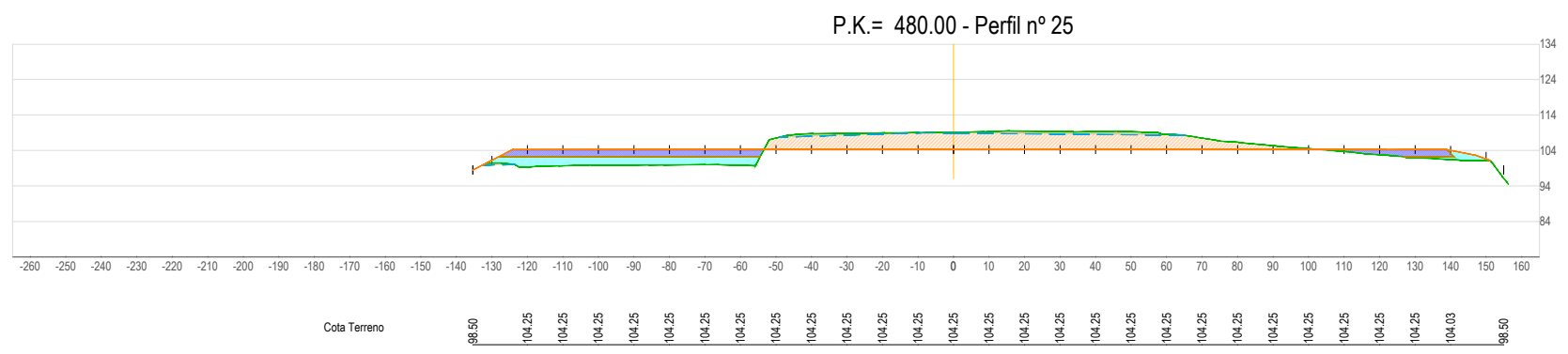
	Rasante Actual
	Rasante Definitiva
	Rasante Geologia
	Desmorte relleno antrópico
	Desmorte en roca
	Relleno suelo seleccionado
	Relleno TODO-UNO

 XUNTA DE GALICIA	 INSTITUTO GALEGO DA VIVENDA E SOLO	 XESTIÓN DO SOLO DE GALICIA XESTUR, S.A.	 CONSULTOR
PROXECTO: PROXECTO DE URBANIZACIÓN DA FASE B DO PROXECTO SECTORIAL MODIFICADO DO PARQUE DE ACTIVIDADES ECONÓMICAS DE ARTEIXO - ACTECA (A CORUÑA).			
TÍTULO DO PLANO: PROXECTO DE URBANIZACIÓN FASE B PLATAFORMA 1-2 EJE 1 PERFÍS TRANSVERSAIS		DATA: MARZO 2020 Nº PLANO: 2.1.4.1	ESCALA: 1:1.000 ORIGINAL A:1 FOLLA 7 DE 14



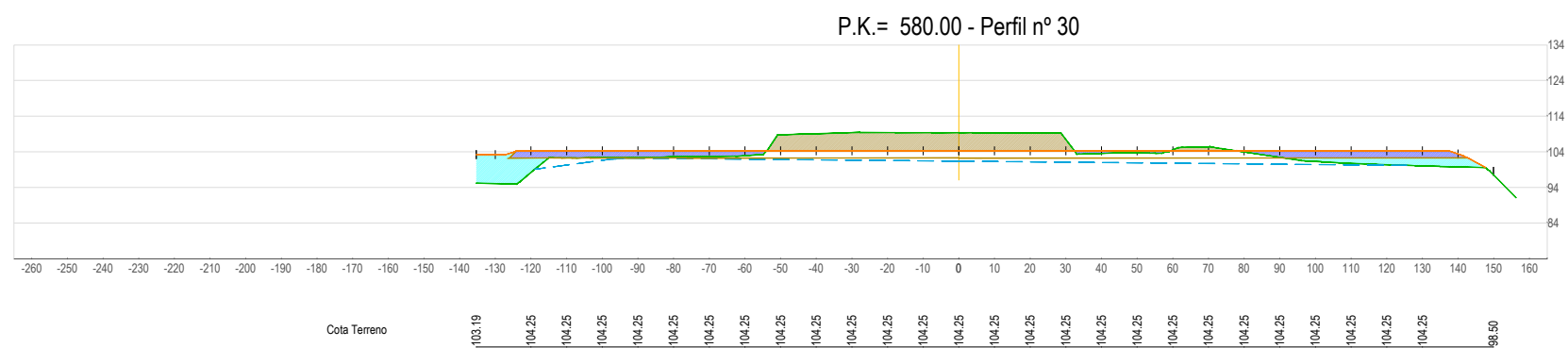
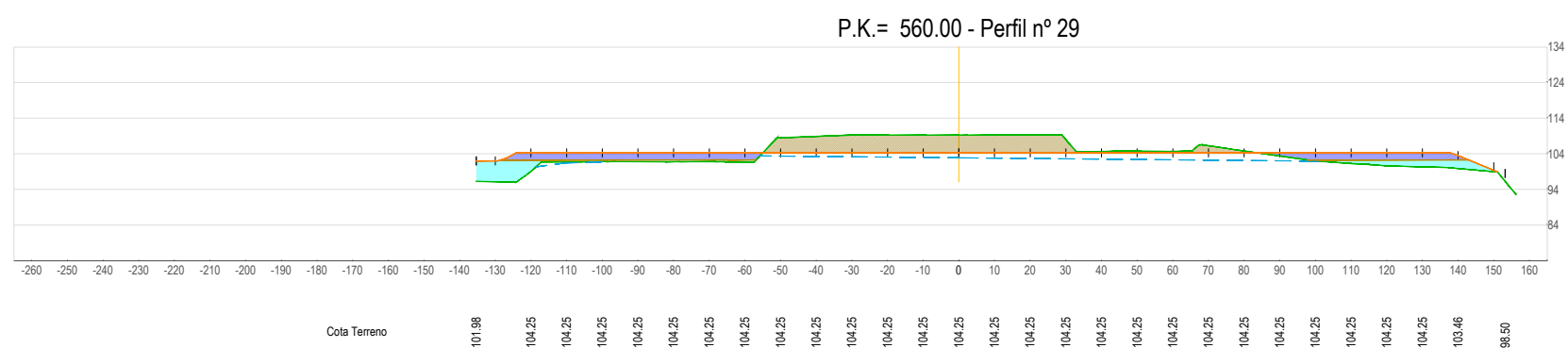
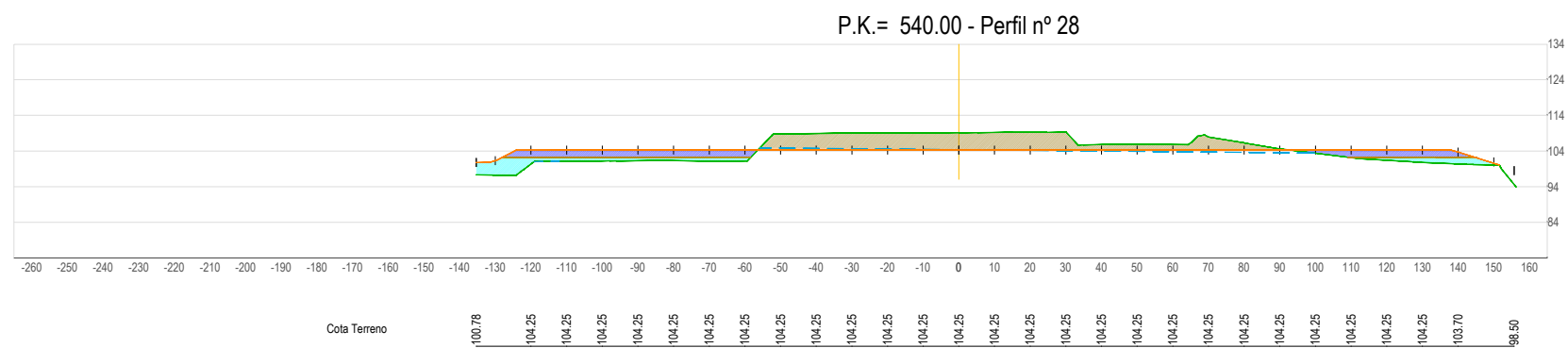
LEYENDA	
	Rasante Actual
	Rasante Definitiva
	Rasante Geologia
	Desmorte relleno antrópico
	Desmorte en roca
	Relleno suelo seleccionado
	Relleno TODO-UNO





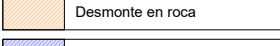
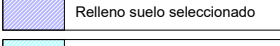

 XUNTA DE GALICIA	 INSTITUTO GALEGO DA VIVENDA E SOLO	 XESTIÓN DO SOLO DE GALICIA XESTUR, S.A.	CONSULTOR: SGS
PROXECTO: PROXECTO DE URBANIZACIÓN DA FASE B DO PROXECTO SECTORIAL MODIFICADO DO PARQUE DE ACTIVIDADES ECONÓMICAS DE ARTEIXO - ACTECA (A CORUÑA).			
TÍTULO DO PLANO: PROXECTO DE URBANIZACIÓN FASE B PLATAFORMA 1-2 EJE 1 PERFÍS TRANSVERSAIS		DATA: MARZO 2020 Nº PLANO: 2.1.4.1	ESCALA: 1:1.000 ORIGINAL A:1 FOLLA 8 DE 14







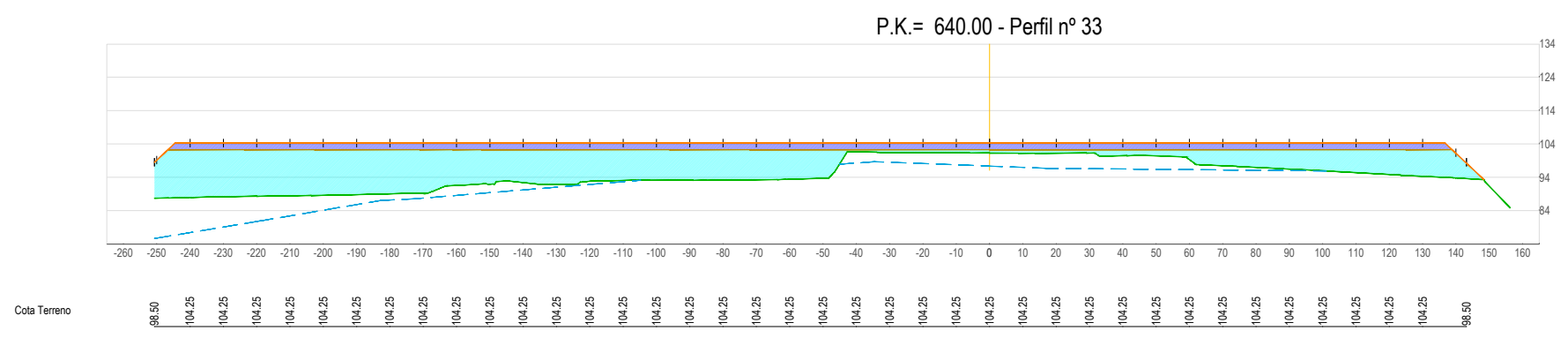
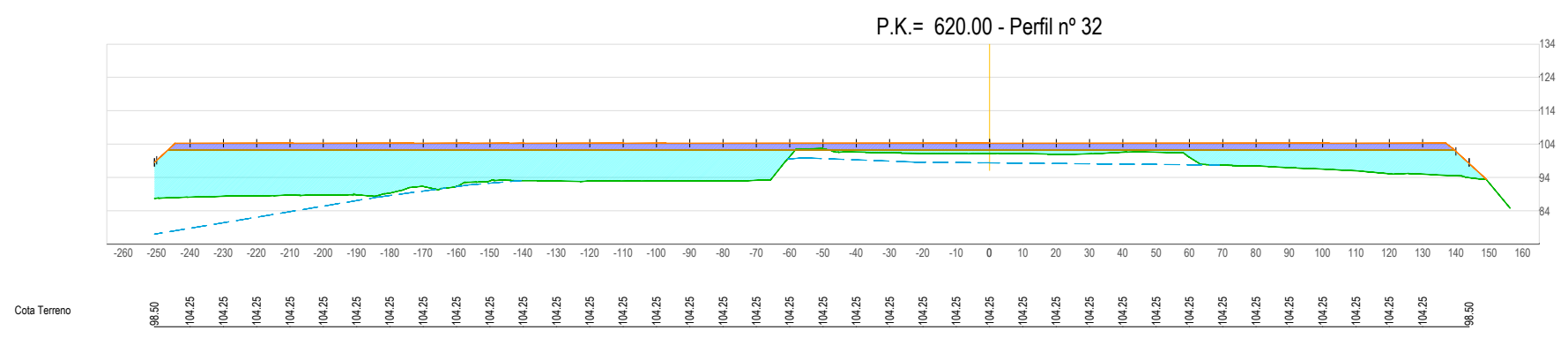
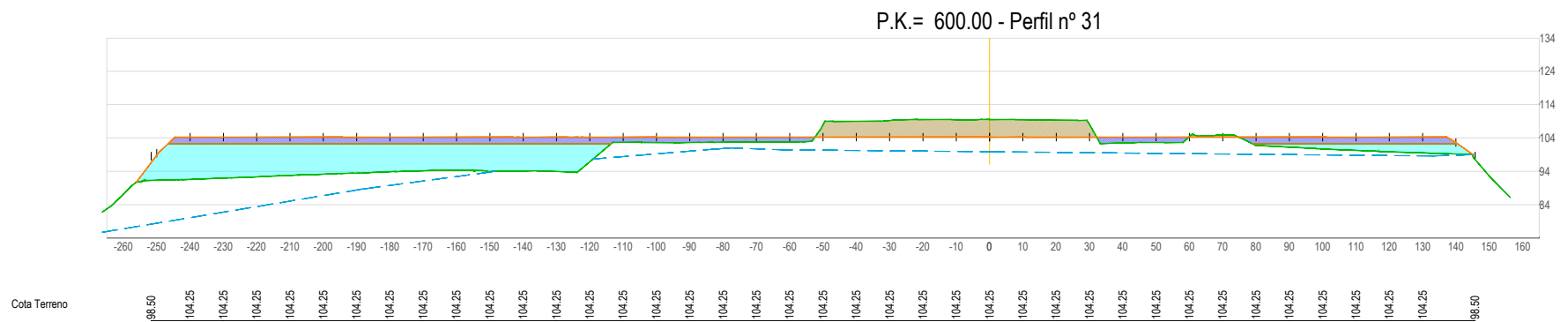
LEYENDA	
	Rasante Actual
	Rasante Definitiva
	Rasante Geología
	Desmorte relleno antrópico
	Desmorte en roca
	Relleno suelo seleccionado
	Relleno TODO-UNO

 XUNTA DE GALICIA	 INSTITUTO GALEGO DA VIVIENDA E SOLO	 XESTIÓN DO SOLO DE GALICIA	 CONSULTOR
PROXECTO: PROXECTO DE URBANIZACIÓN DA FASE B DO PROXECTO SECTORIAL MODIFICADO DO PARQUE DE ACTIVIDADES ECONÓMICAS DE ARTEIXO - ACTECA (A CORUÑA).			
TÍTULO DO PLANO: PROXECTO DE URBANIZACIÓN FASE B PLATAFORMA 1-2 EJE 1 PERFÍS TRANSVERSAIS		DATA: MARZO 2020 Nº PLANO: 2.1.4.1	ESCALA: 1:1.000 ORIGINAL A:1 FOLLA 9 DE 14



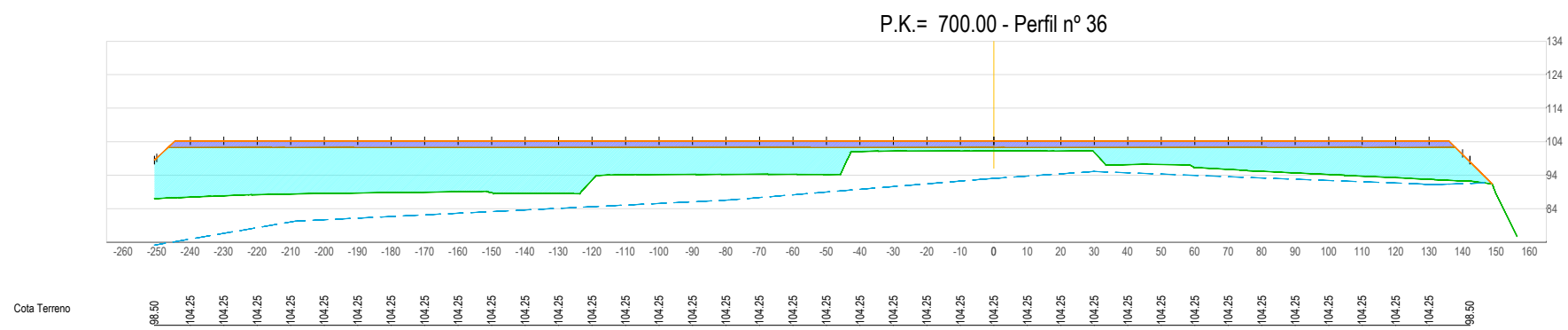
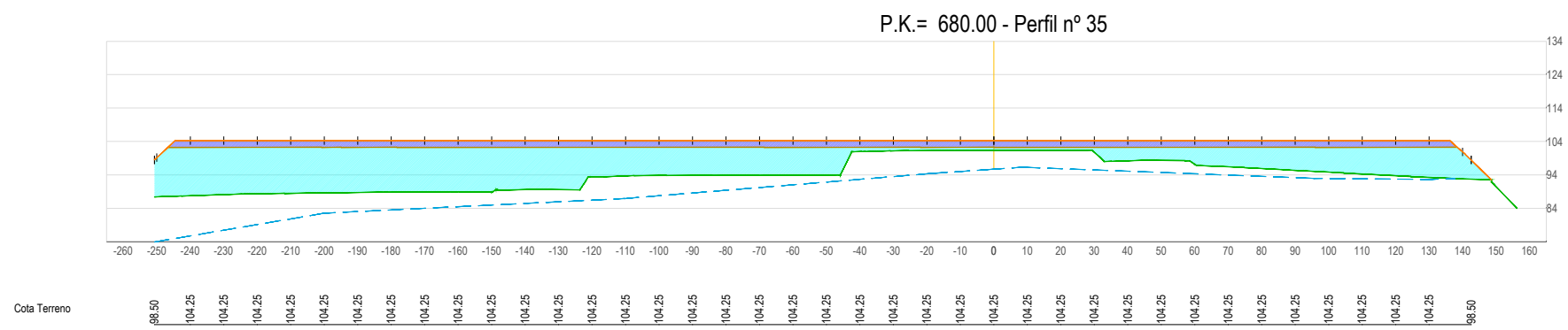
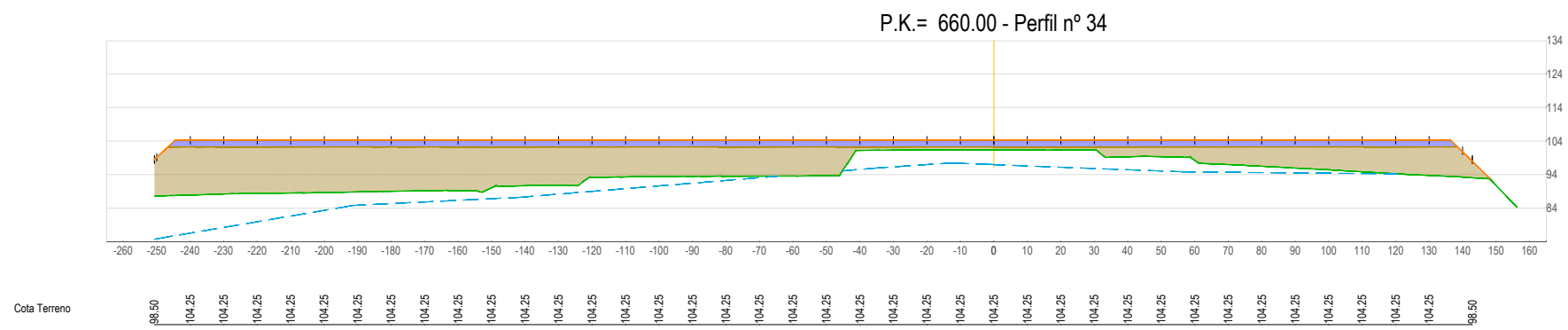
LEYENDA	
	Rasante Actual
	Rasante Definitiva
	Rasante Geología
	Desmorte relleno antrópico
	Desmorte en roca
	Relleno suelo seleccionado
	Relleno TODO-UNO

 XUNTA DE GALICIA	 INSTITUTO GALEGO DA VIVENDA E SOLO	 XESTIÓN DO SOLO DE GALICIA XESTUR, S.A.	 CONSULTOR:
PROXECTO: PROXECTO DE URBANIZACIÓN DA FASE B DO PROXECTO SECTORIAL MODIFICADO DO PARQUE DE ACTIVIDADES ECONÓMICAS DE ARTEIXO - ACTECA (A CORUÑA).			
TÍTULO DO PLANO: PROXECTO DE URBANIZACIÓN FASE B PLATAFORMA 1-2 EJE 1 PERFÍS TRANSVERSAIS		DATA: MARZO 2020 Nº PLANO: 2.1.4.1	ESCALA: 1:1.000 ORIGINAL A:1 FOLLA 10 DE 14

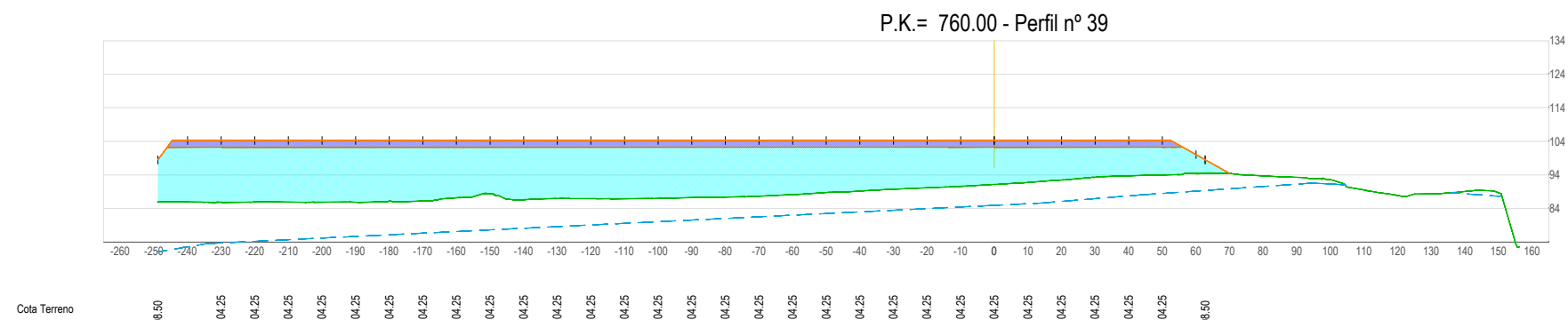
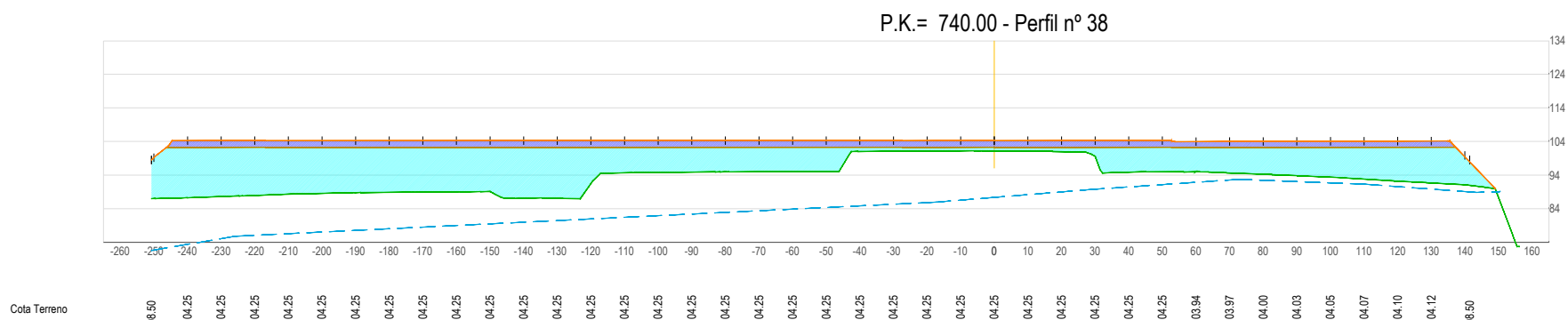
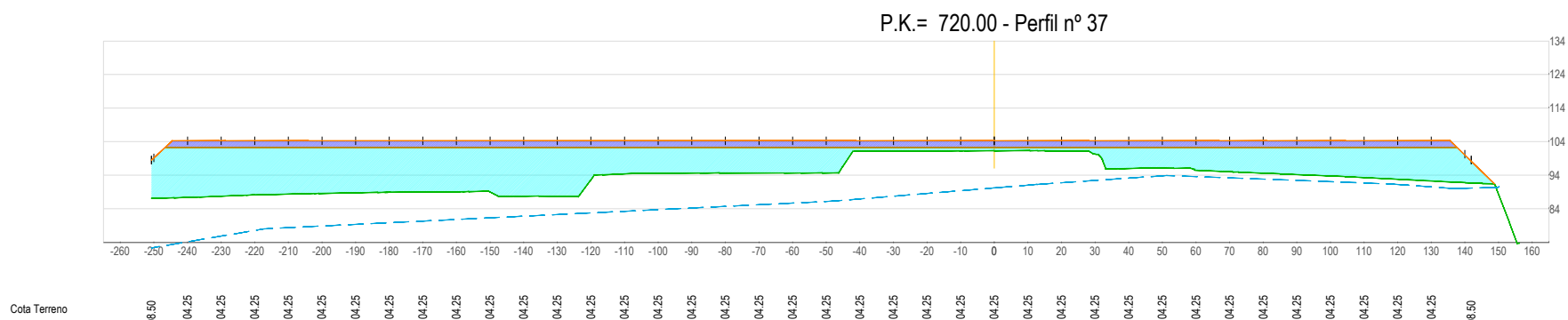


LEYENDA	
	Rasante Actual
	Rasante Definitiva
	Rasante Geología
	Desmorte relleno antrópico
	Desmorte en roca
	Relleno suelo seleccionado
	Relleno TODO-UNO

 XUNTA DE GALICIA	 INSTITUTO GALEGO DA VIVENDA E SOLO	 XESTIÃO DO SOLO DE GALICIA XESTUR, S.A.	 CONSULTOR: SGS
TÍTULO DO PLANO: PROXECTO DE URBANIZACIÓN FASE B PLATAFORMA 1-2 EJE 1 PERFÍS TRANSVERSAIS		DATA: MARZO 2020	ESCALA: 1:1.000 ORIGINAL A:1
		Nº PLANO: 2.1.4.1	FOLLA 11 DE 14



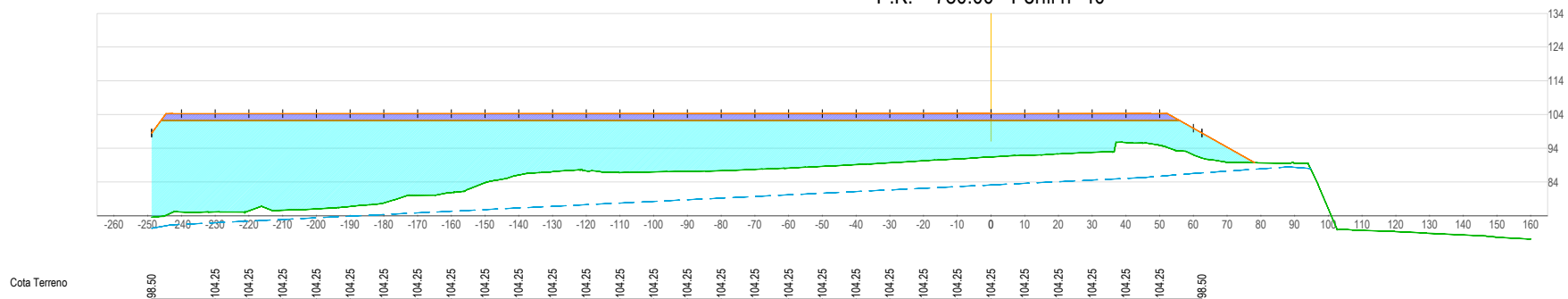
LEYENDA	
	Rasante Actual
	Rasante Definitiva
	Rasante Geologia
	Desmorte relleno antrópico
	Desmorte en roca
	Relleno suelo seleccionado
	Relleno TODO-UNO



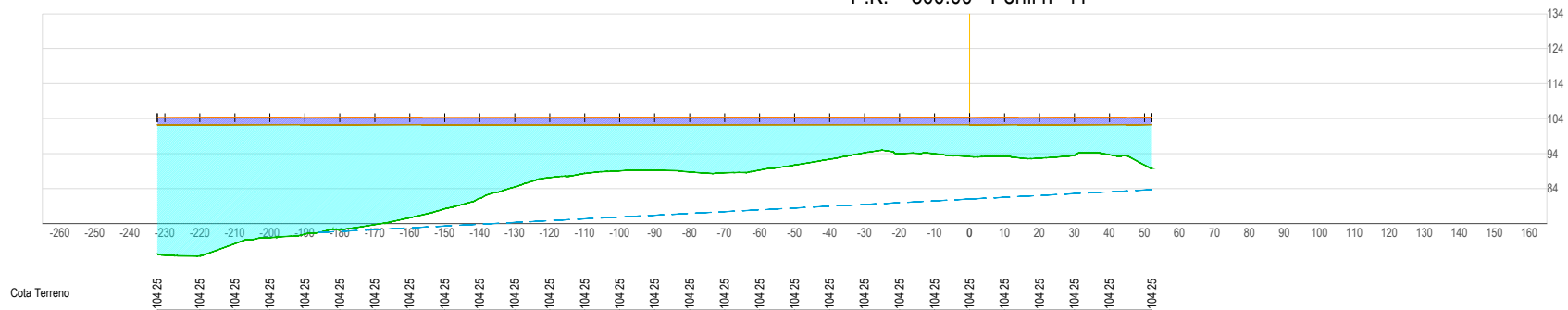
LEYENDA	
	Rasante Actual
	Rasante Definitiva
	Rasante Geologia
	Desmorte relleno antrópico
	Desmorte en roca
	Relleno suelo seleccionado
	Relleno TODO-UNO

 XUNTA DE GALICIA	 INSTITUTO GALEGO DA VIVIENDA E SOLO	 XESTIÓN DO SOLO DE GALICIA XESTUR, S.A.	 CONSULTOR: SGS
TÍTULO DO PLANO: PROXECTO DE URBANIZACIÓN FASE B PLATAFORMA 1-2 EJE 1 PERFÍS TRANSVERSAIS		DATA: MARZO 2020	ESCALA: 1:1.000 ORIGINAL A:1
		Nº PLANO: 2.1.4.1	FOLLA 13 DE 14

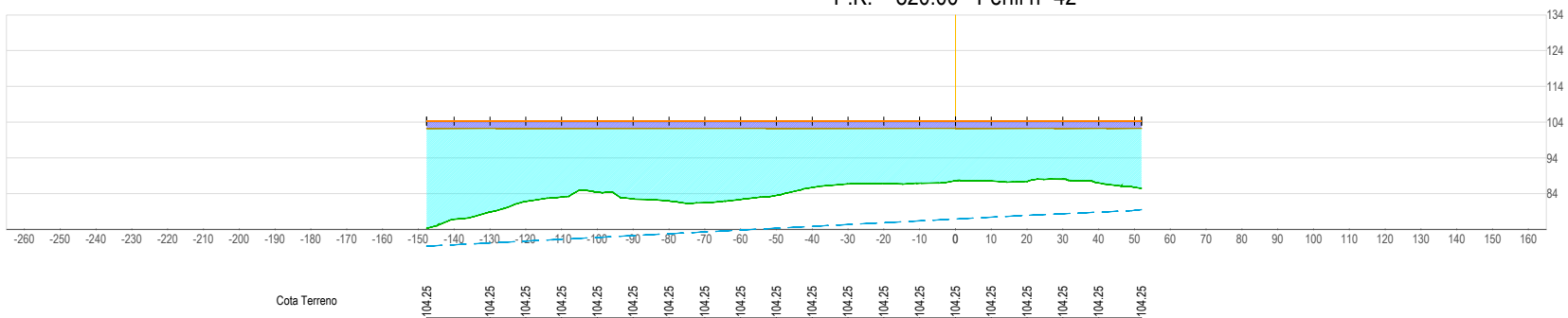
P.K.= 780.00 - Perfil nº 40



P.K.= 800.00 - Perfil nº 41

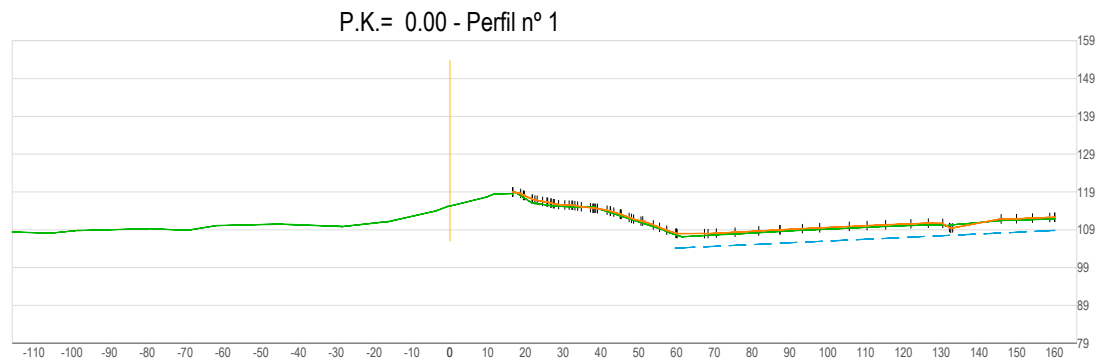


P.K.= 820.00 - Perfil nº 42

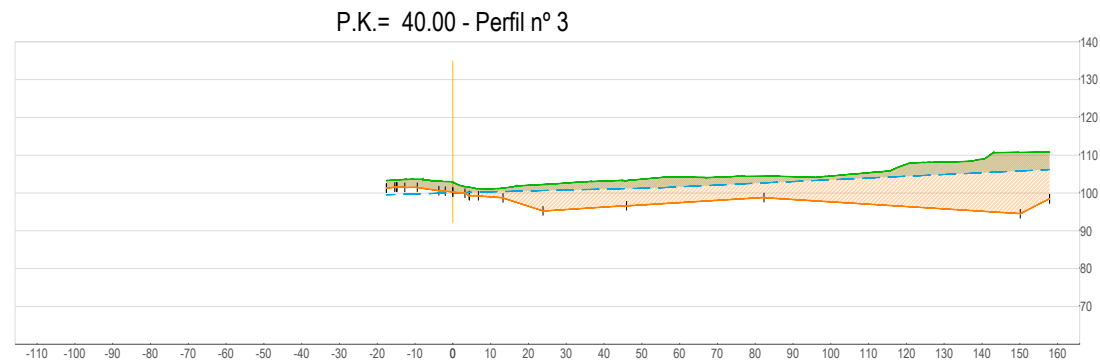


LEYENDA	
	Rasante Actual
	Rasante Definitiva
	Rasante Geologia
	Desmorte relleno antrópico
	Desmorte en roca
	Relleno suelo seleccionado
	Relleno TODO-UNO

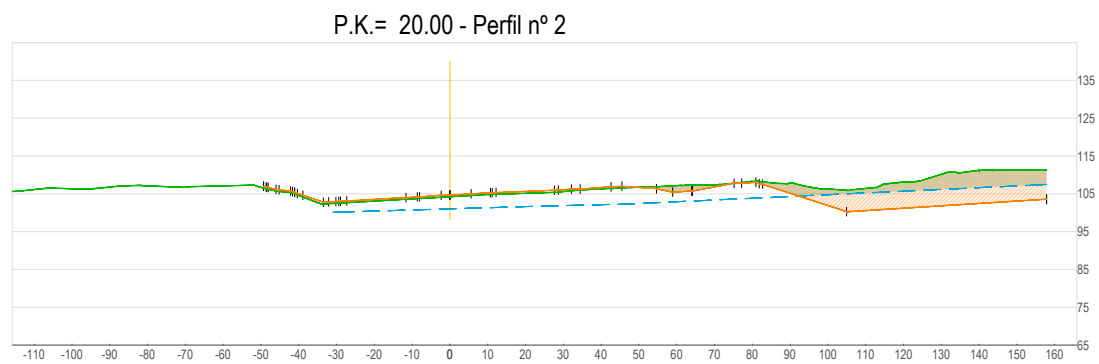
PROXECTO: PROXECTO DE URBANIZACIÓN DA FASE B DO PROXECTO SECTORIAL MODIFICADO DO PARQUE DE ACTIVIDADES ECONÓMICAS DE ARTEIXO - ACTECA (A CORUÑA).							
TÍTULO DO PLANO: PROXECTO DE URBANIZACIÓN FASE B PLATAFORMA 1-2 EJE 1 PERFÍS TRANSVERSAIS				DATA: MARZO 2020 Nº PLANO: 2.1.4.1		ESCALA: 1:1.000 ORIXINAL A:1 FOLLA 14 DE 14	



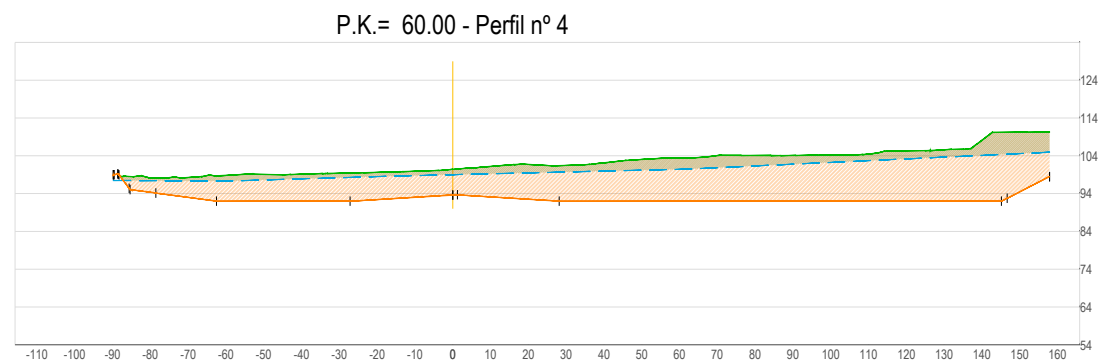
Distancias	16.555	26.708	37.185	47.406	59.726	70.475	81.719	93.271	105.679	121.946	132.165	145.838	160.000
Cota Terreno	119.01	116.06	114.83	112.27	108.12	108.10	108.69	109.32	109.89	110.59	109.58	111.86	112.33



Distancias	17.565	3.706	6.762	23.841	45.939	82.305	157.863
Cota Terreno	101.33	100.60	99.26	95.26	96.63	96.79	98.49



Distancias	49.333	38.904	27.309	11.622	0.101	10.729	27.655	42.634	54.662	75.166	104.930	157.861
Cota Terreno	107.00	104.64	103.11	104.00	104.67	105.29	105.94	106.86	106.34	107.79	100.28	103.55

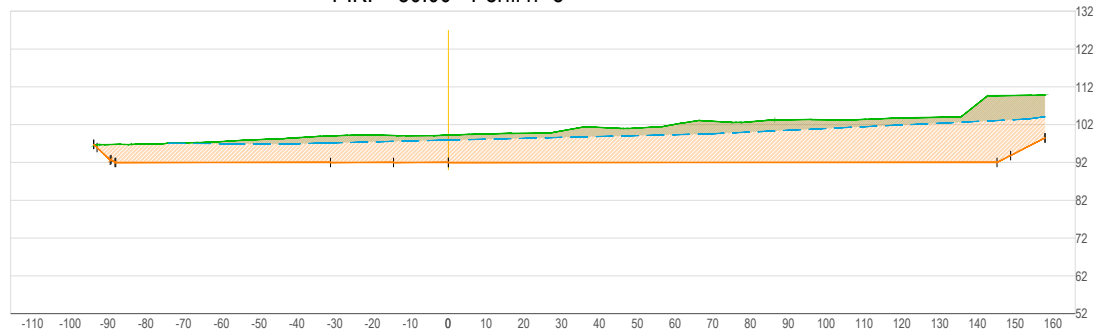


Distancias	89.852	78.584	42.539	27.202	0.000	28.111	145.143	157.865
Cota Terreno	99.00	94.14	92.00	92.00	93.61	92.00	92.00	98.50

LEYENDA	
	Rasante Actual
	Rasante Definitiva
	Rasante Geologia
	Desmorte relleno antrópico
	Desmorte en roca
	Relleno suelo seleccionado
	Relleno TODO-UNO

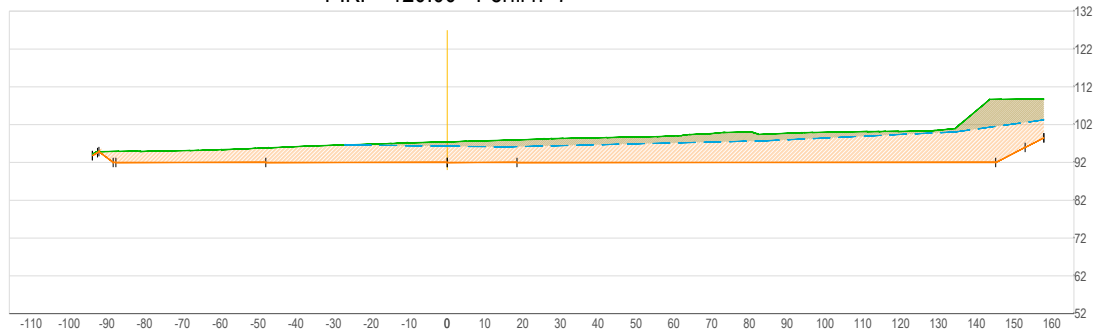
 INSTITUTO GALEGO DA VIVIENDA E SOLO XESTIÓN DO SOLO DE GALICIA XESTUR, S.A.	 CONSULTOR	PROXECTO: PROXECTO DE URBANIZACIÓN DA FASE B DO PROXECTO SECTORIAL MODIFICADO DO PARQUE DE ACTIVIDADES ECONÓMICAS DE ARTEIXO - ACTECA (A CORUÑA).	
		TÍTULO DO PLANO: PROXECTO DE URBANIZACIÓN FASE B PLATAFORMA 3-4 PERFÍS TRANSVERSAIS	DATA: MARZO 2020 Nº PLANO: 2.1.4.2

P.K.= 80.00 - Perfil nº 5



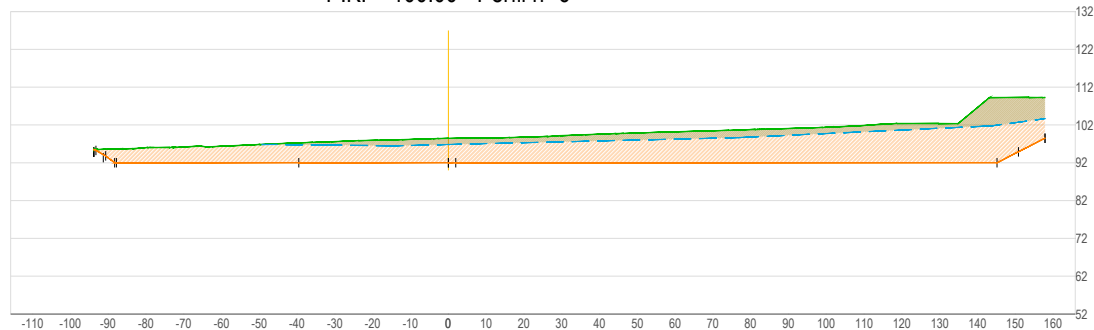
Distancias	-93,857	-31,198	-14,530	0,000	145,143	157,867
Cota Terreno	96,76	92,00	92,00	92,00	92,00	98,50

P.K.= 120.00 - Perfil nº 7



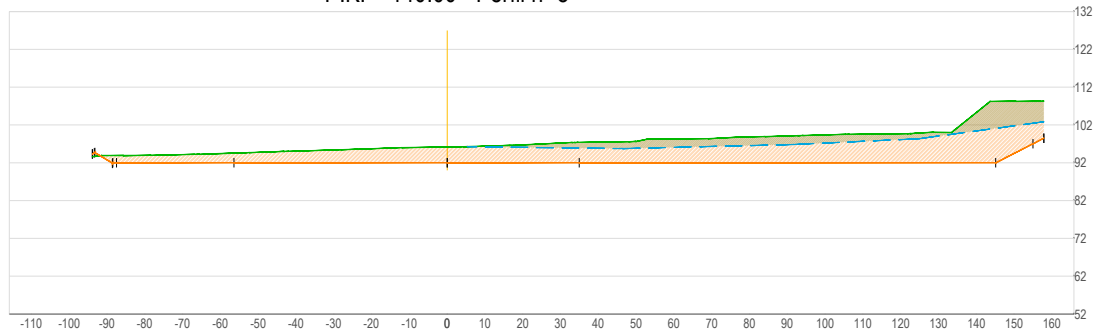
Distancias	-93,857	-47,999	0,000	18,450	145,143	157,871
Cota Terreno	93,92	92,00	92,00	92,00	92,00	98,50

P.K.= 100.00 - Perfil nº 6



Distancias	-93,857	-39,958	0,000	145,143	157,869
Cota Terreno	94,82	92,00	92,00	92,00	98,50

P.K.= 140.00 - Perfil nº 8

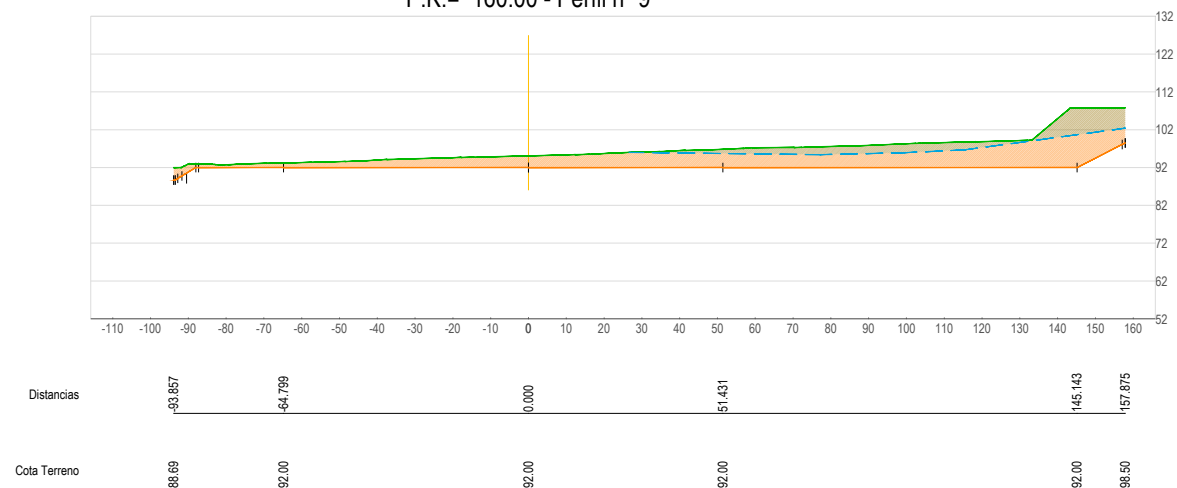


Distancias	-93,857	-56,399	0,000	34,941	145,143	157,873
Cota Terreno	94,33	92,00	92,00	92,00	92,00	98,50

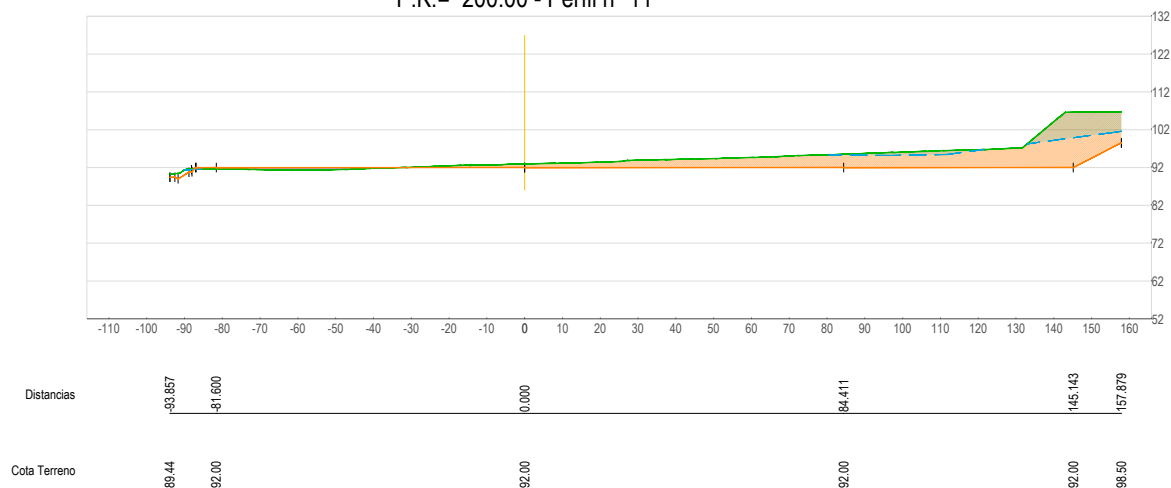
LEYENDA	
	Rasante Actual
	Rasante Definitiva
	Rasante Geologia
	Desmorte relleno antrópico
	Desmorte en roca
	Relleno suelo seleccionado
	Relleno TODO-UNO



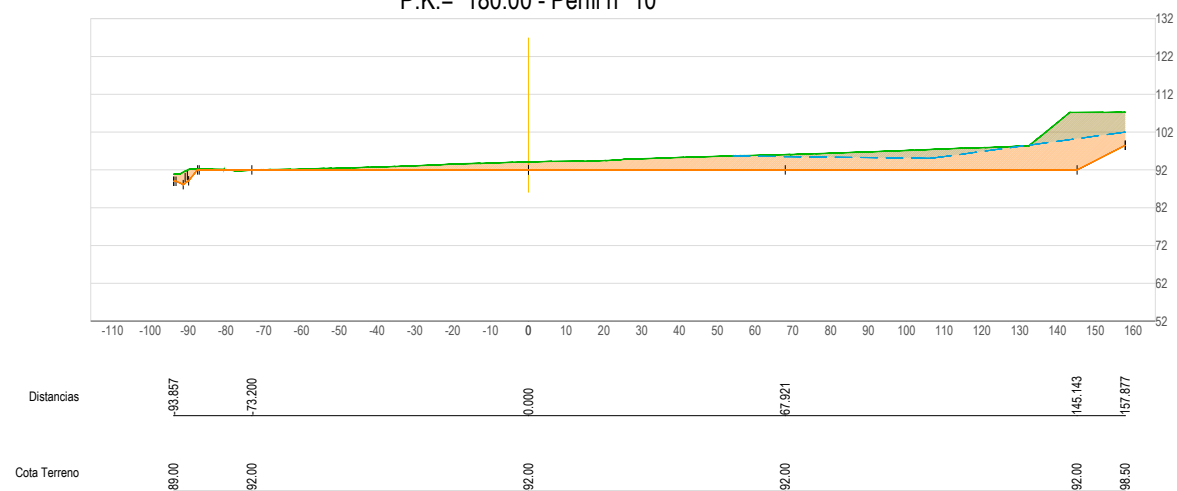
P.K.= 160.00 - Perfil nº 9



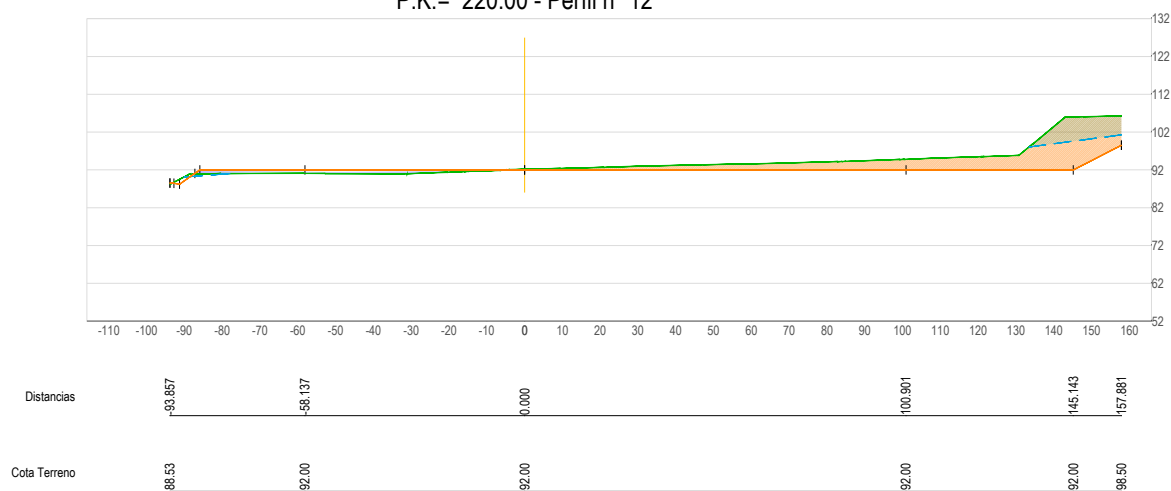
P.K.= 200.00 - Perfil nº 11



P.K.= 180.00 - Perfil nº 10



P.K.= 220.00 - Perfil nº 12



LEYENDA	
	Rasante Actual
	Rasante Definitiva
	Rasante Geologia
	Desmorte relleno antrópico
	Desmorte en roca
	Relleno suelo seleccionado
	Relleno TODO-UNO

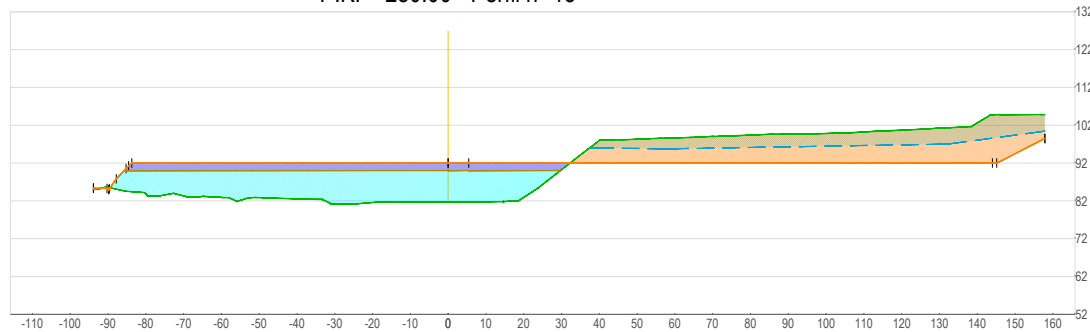
PROXECTO: PROXECTO DE URBANIZACIÓN DA FASE B DO PROXECTO SECTORIAL MODIFICADO DO PARQUE DE ACTIVIDADES ECONÓMICAS DE ARTEIXO - ACTECA (A CORUÑA).							
TÍTULO DO PLANO: PROXECTO DE URBANIZACIÓN FASE B PLATAFORMA 3-4 PERFÍS TRANSVERSAIS				DATA: MARZO 2020		ESCALA: 1:1.000 ORIGINAL A:1	
Nº PLANO: 2.1.4.2				FOLLA 3 DE 8			

P.K.= 240.00 - Perfil nº 13



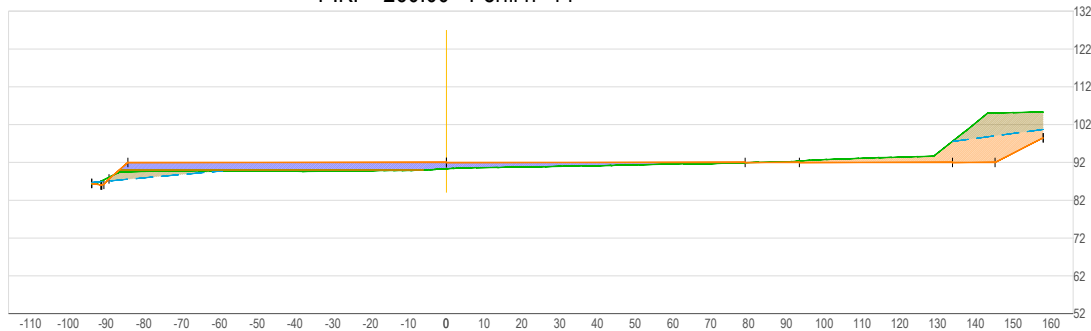
Distancias	-93.857	-17.800	0.000	17.630	117.391	145.143	157.883
Cota Terreno	87.27	92.00	92.00	92.00	92.00	92.00	98.50

P.K.= 280.00 - Perfil nº 15



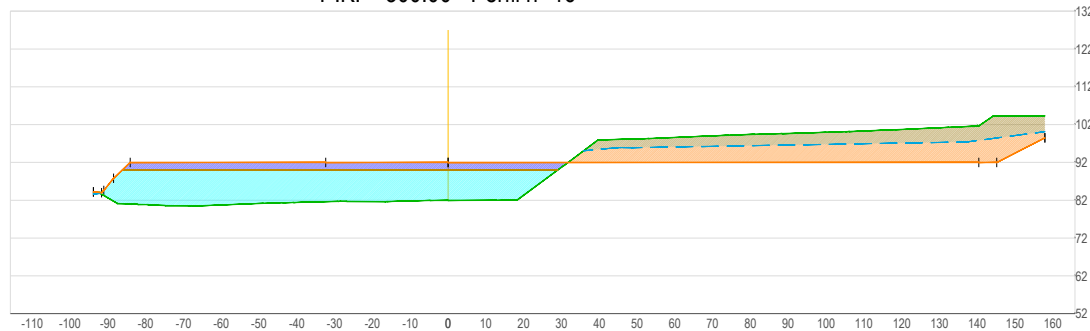
Distancias	-93.857	-83.694	0.000	144.003	157.887	
Cota Terreno	85.37	92.00	92.00	92.00	92.00	98.50

P.K.= 260.00 - Perfil nº 14



Distancias	-93.857	0.000	79.020	93.398	133.881	145.143	157.885
Cota Terreno	86.43	92.00	92.00	92.00	92.00	92.00	98.50

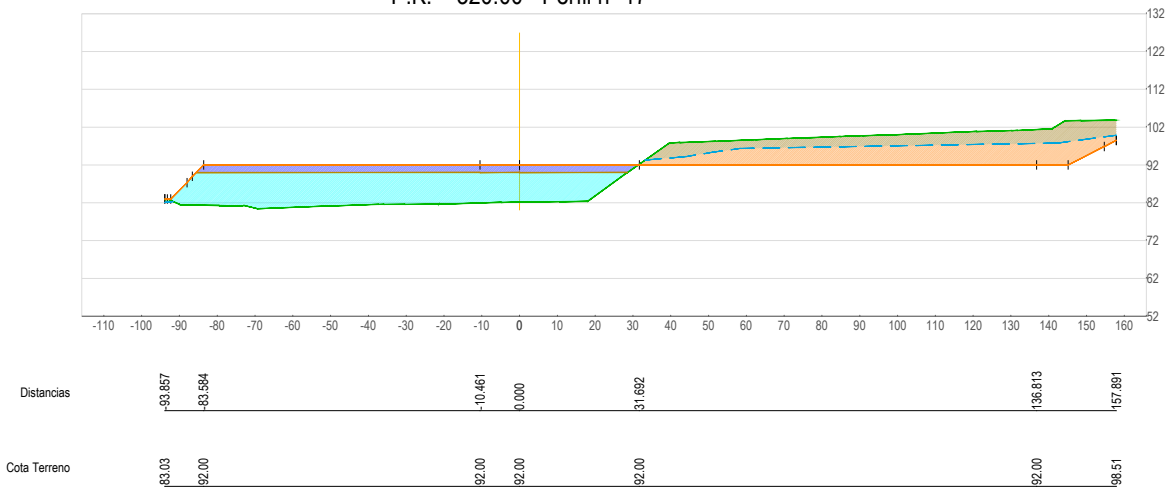
P.K.= 300.00 - Perfil nº 16



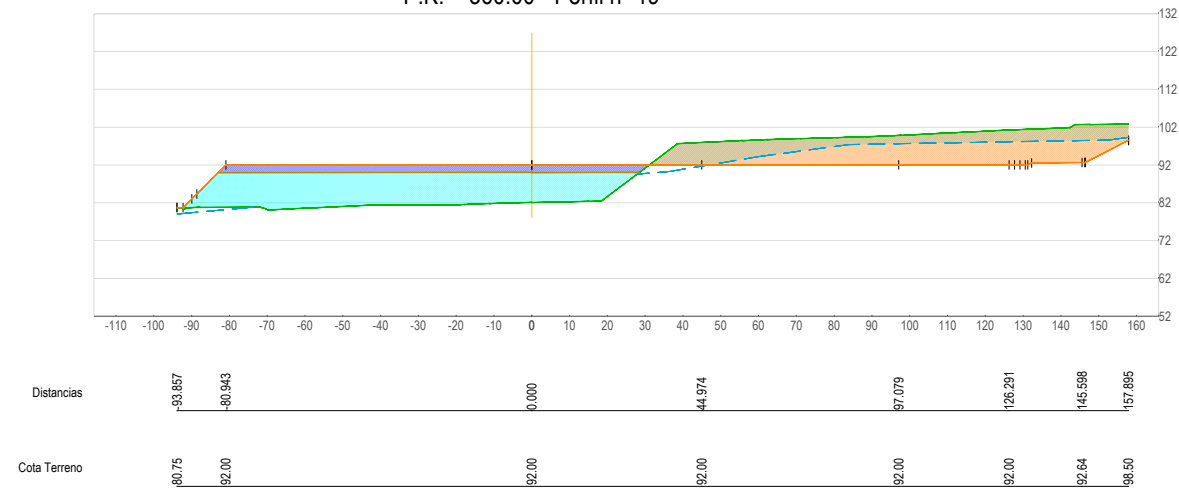
Distancias	-93.857	-32.719	0.000	140.408	157.889	
Cota Terreno	84.22	92.00	92.00	92.00	92.00	98.51

LEYENDA	
	Rasante Actual
	Rasante Definitiva
	Rasante Geología
	Desmorte relleno antrópico
	Desmorte en roca
	Relleno suelo seleccionado
	Relleno TODO-UNO

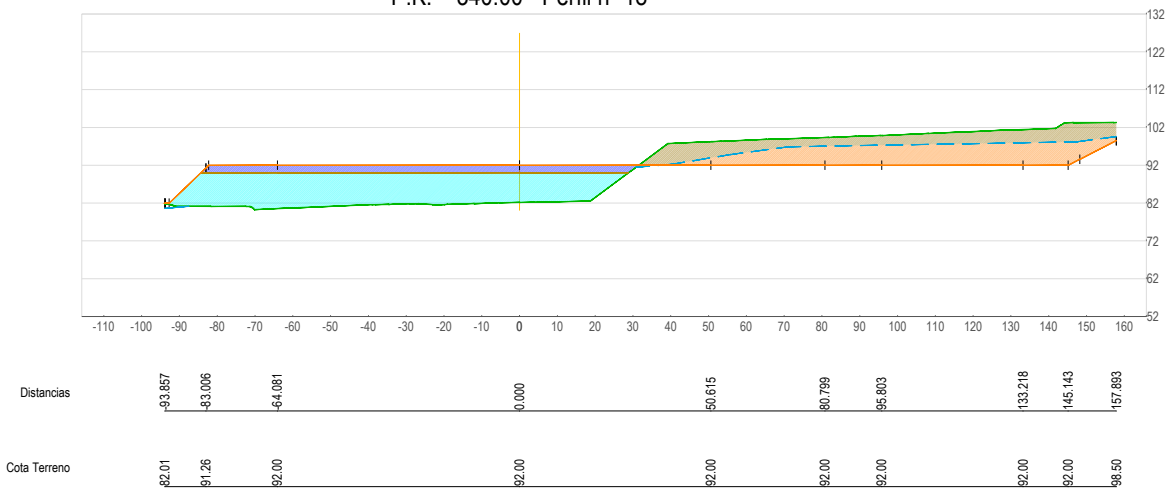
P.K.= 320.00 - Perfil nº 17



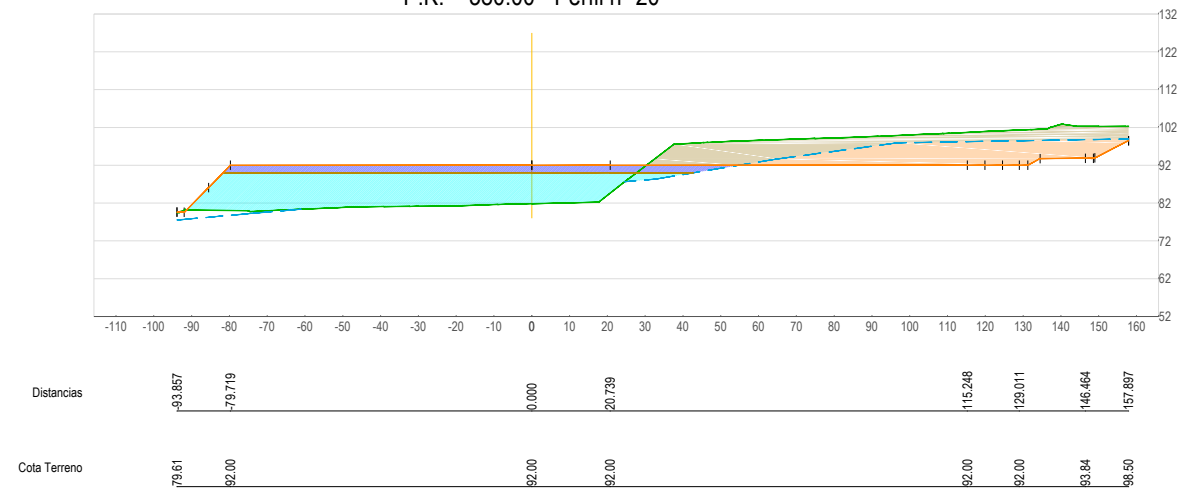
P.K.= 360.00 - Perfil nº 19



P.K.= 340.00 - Perfil nº 18



P.K.= 380.00 - Perfil nº 20

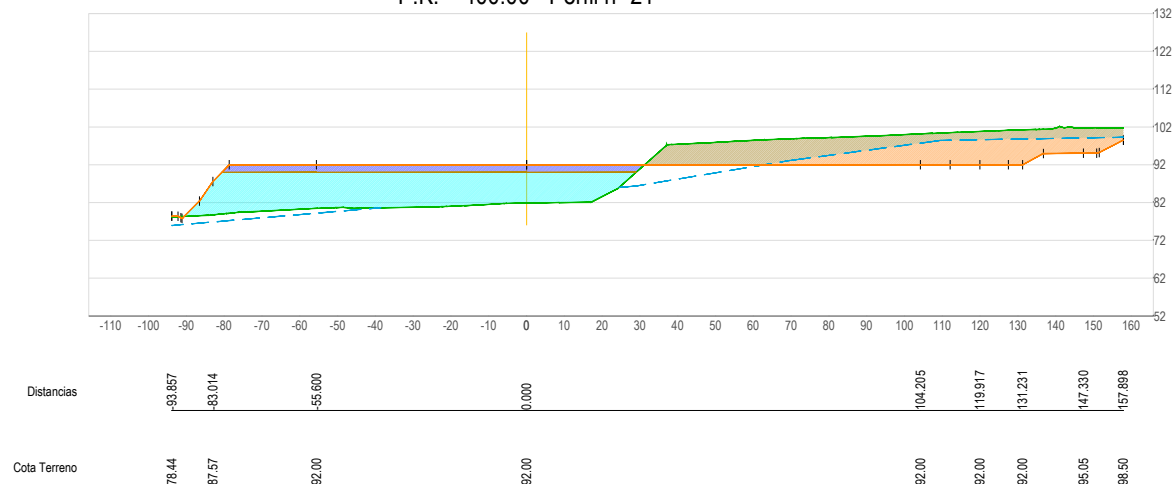


LEYENDA

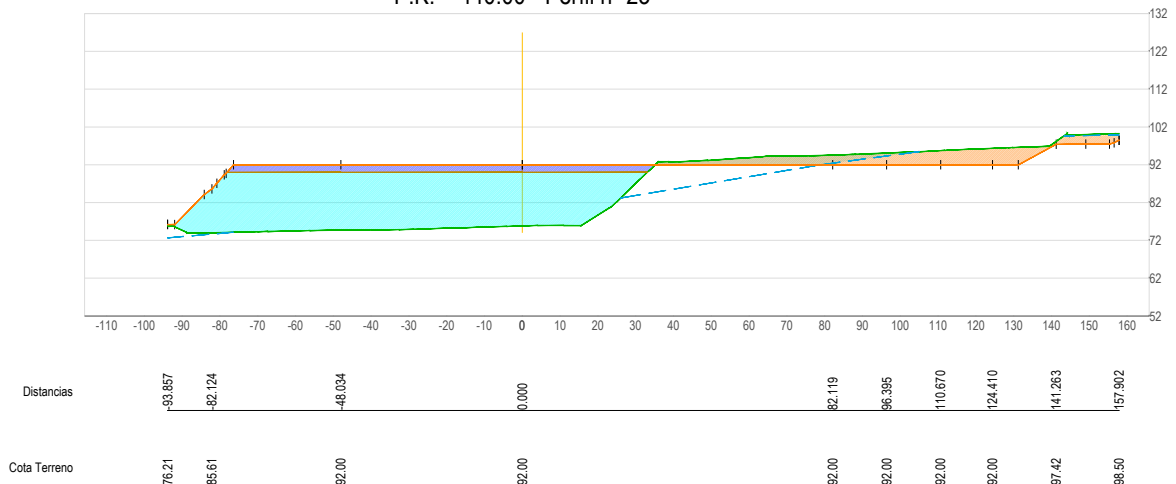
- Rasante Actual
- Rasante Definitiva
- Rasante Geología
- Desmonte relleno antrópico
- Desmonte en roca
- Relleno suelo seleccionado
- Relleno TODO-UNO

PROXECTO: PROXECTO DE URBANIZACIÓN DA FASE B DO PROXECTO SECTORIAL MODIFICADO DO PARQUE DE ACTIVIDADES ECONÓMICAS DE ARTEIXO - ACTECA (A CORUÑA).							
TÍTULO DO PLANO: PROXECTO DE URBANIZACIÓN FASE B PLATAFORMA 3-4 PERFÍS TRANSVERSAIS				DATA: MARZO 2020 Nº PLANO: 2.1.4.2		ESCALA: 1:1.000 ORIGINAL A:1 FOLLA 5 DE 8	

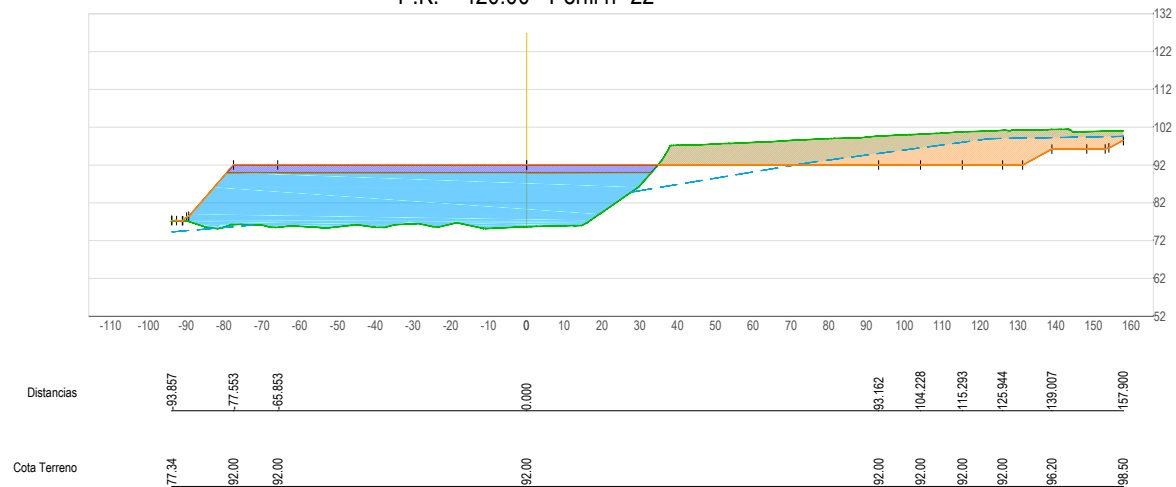
P.K.= 400.00 - Perfil nº 21



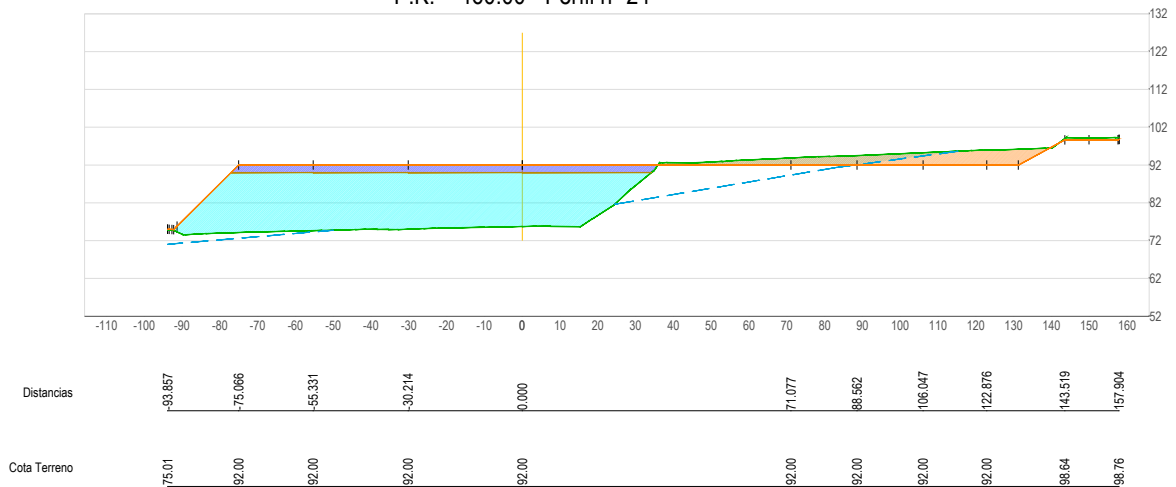
P.K.= 440.00 - Perfil nº 23



P.K.= 420.00 - Perfil nº 22

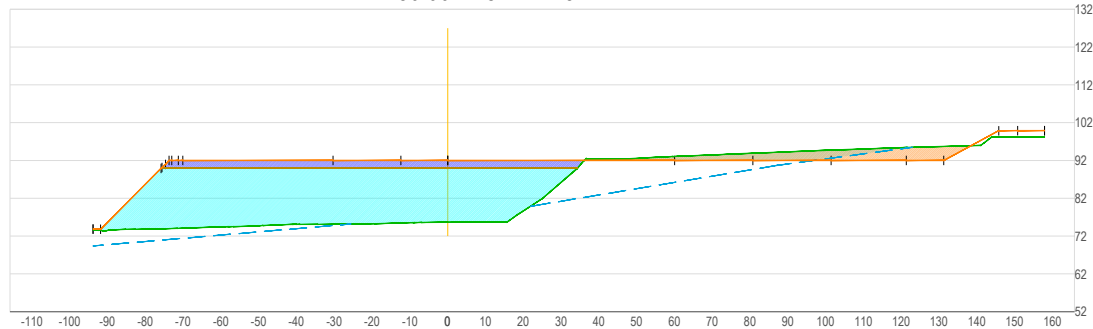


P.K.= 460.00 - Perfil nº 24



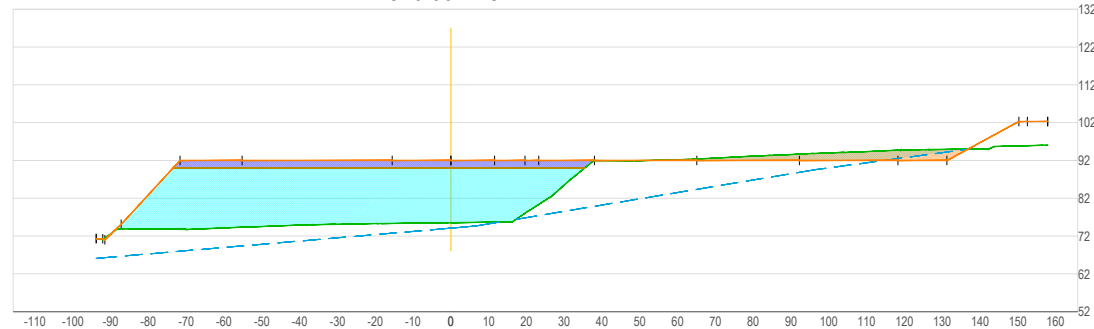
LEYENDA	
	Rasante Actual
	Rasante Definitiva
	Rasante Geologia
	Desmorte relleno antrópico
	Desmorte en roca
	Relleno suelo seleccionado
	Relleno TODO-UNO

P.K.= 480.00 - Perfil nº 25



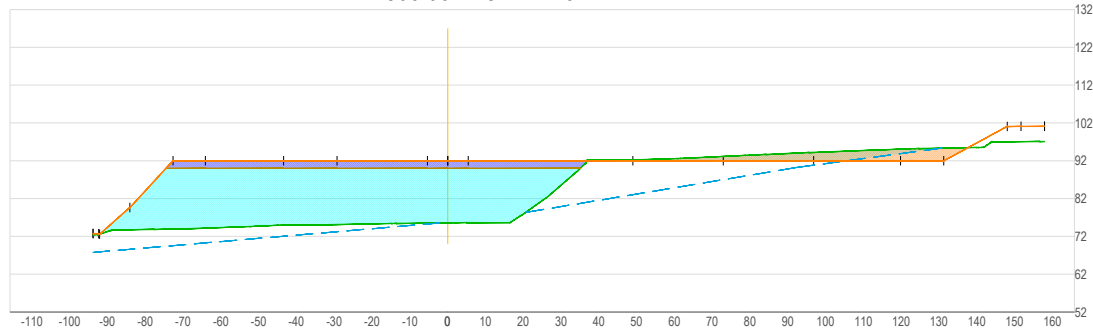
Distancias	-93.857	-75.871	-30.355	-12.395	0.000	60.034	80.729	101.424	121.943	145.774	157.905
Cota Terreno	73.87	89.87	92.00	92.00	92.00	92.00	92.00	92.00	92.00	99.85	99.89

P.K.= 520.00 - Perfil nº 27



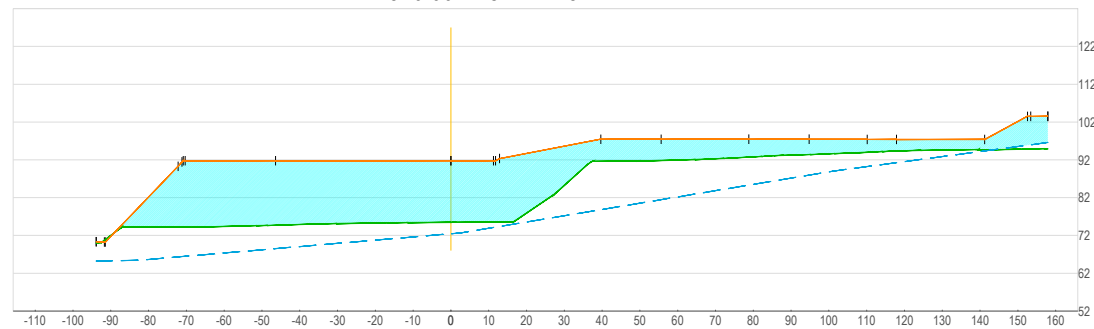
Distancias	-93.857	-71.672	-55.231	-15.955	0.000	11.530	23.244	37.946	65.063	92.177	118.275	131.231	157.910
Cota Terreno	71.33	92.00	92.00	92.00	92.00	92.00	92.00	92.00	92.00	92.00	92.00	92.00	102.30

P.K.= 500.00 - Perfil nº 26



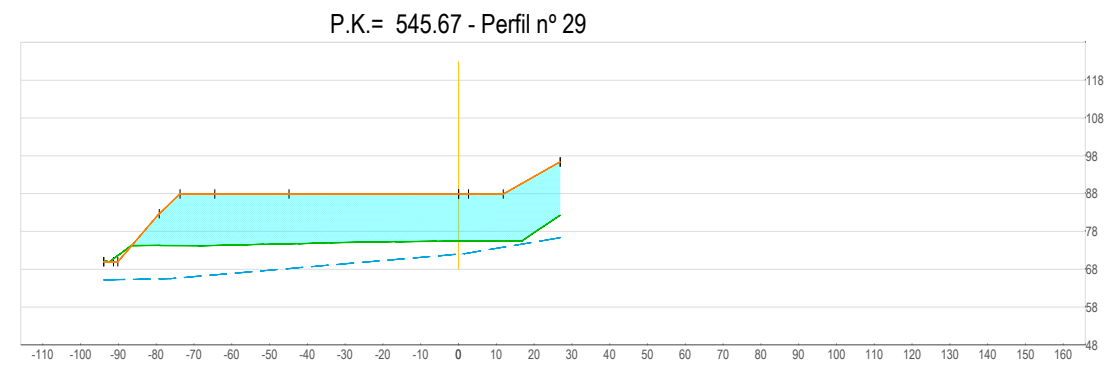
Distancias	-93.857	-72.697	-43.417	-29.286	-5.376	5.425	48.991	72.896	96.801	119.809	131.231	157.908
Cota Terreno	72.75	92.00	92.00	92.00	92.00	92.00	92.00	92.00	92.00	92.00	92.00	101.10

P.K.= 540.00 - Perfil nº 28



Distancias	-93.857	-72.164	-46.404	0.000	11.264	39.667	55.605	78.634	94.768	110.159	141.219	157.912
Cota Terreno	70.36	90.30	91.76	91.76	91.76	97.46	97.46	97.46	97.46	97.42	97.39	103.51

LEYENDA	
	Rasante Actual
	Rasante Definitiva
	Rasante Geoloxía
	Desmorte relleno antrópico
	Desmorte en roca
	Relleno suelo seleccionado
	Relleno TODO-UNO

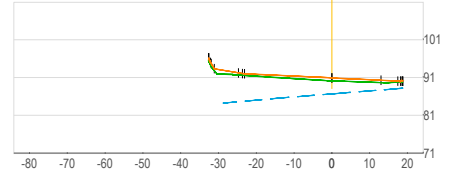


Distancias	-93.857	-79.178	-64.518	-44.846	0.000	11.806	26.882
Cota Terreno	70.00	82.68	87.91	87.91	87.91	87.91	96.38

LEYENDA	
	Rasante Actual
	Rasante Definitiva
	Rasante Geologia
	Relleno TODO-UNO
	Desmorte relleno antrópico
	Desmorte en roca
	Relleno suelo seleccionado

 XUNTA DE GALICIA	 INSTITUTO GALEGO DA VIVIENDA E SOLO	 XESTIÓN DO SOLO DE GALICIA XESTUR, S.A.	 CONSULTOR: SGS
PROXECTO: PROXECTO DE URBANIZACIÓN DA FASE B DO PROXECTO SECTORIAL MODIFICADO DO PARQUE DE ACTIVIDADES ECONÓMICAS DE ARTEIXO - ACTECA (A CORUÑA).			
TÍTULO DO PLANO: PROXECTO DE URBANIZACIÓN FASE B PLATAFORMA 3-4 PERFÍS TRANSVERSAIS		DATA: MARZO 2020 Nº PLANO: 2.1.4.2	ESCALA: 1:1.000 ORIGINAL A:1 FOLLA 8 DE 8

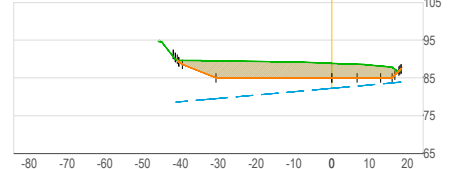
P.K.= 0.00 - Perfil nº 1



Distancias: -32.614, 0.000, 18.761

Cota Terreno: 96.16, 90.89, 90.02

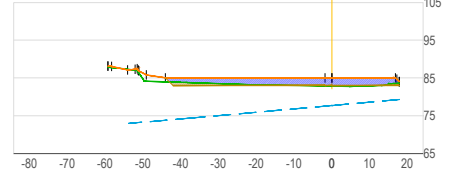
P.K.= 60.00 - Perfil nº 4



Distancias: -41.978, -30.672, 0.000, 18.297

Cota Terreno: 91.21, 86.00, 86.00, 87.36

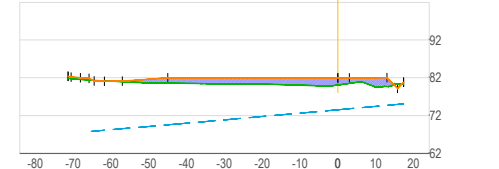
P.K.= 120.00 - Perfil nº 7



Distancias: -59.251, -49.110, -1.800, 17.832

Cota Terreno: 88.11, 86.79, 86.00, 84.00

P.K.= 174.81 - Perfil nº 10



Distancias: -71.365, -57.026, -45.005, 0.000, 17.408

Cota Terreno: 82.39, 81.10, 81.98, 81.96, 80.81

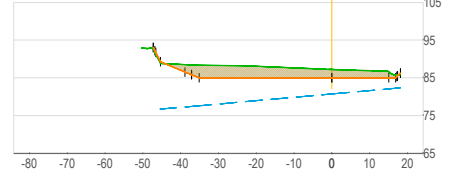
P.K.= 20.00 - Perfil nº 2



Distancias: -37.054, -24.816, -10.123, 0.000, 18.606

Cota Terreno: 96.56, 86.30, 85.00, 85.00, 88.60

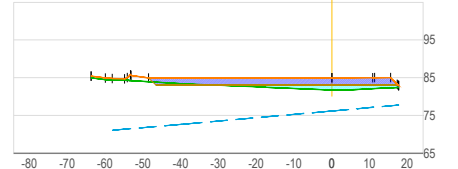
P.K.= 80.00 - Perfil nº 5



Distancias: -47.241, -37.127, 0.000, 18.142

Cota Terreno: 93.00, 86.86, 86.00, 86.23

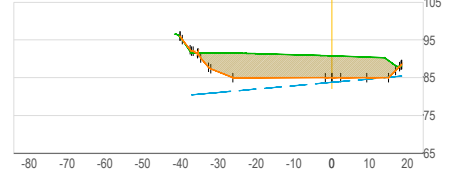
P.K.= 140.00 - Perfil nº 8



Distancias: -63.690, -53.262, 0.000, 17.678

Cota Terreno: 85.41, 86.75, 84.95, 82.88

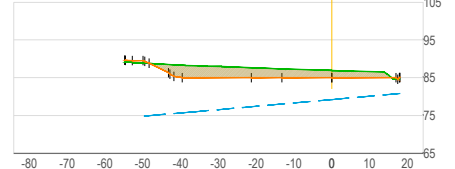
P.K.= 40.00 - Perfil nº 3



Distancias: -40.167, -26.219, -1.731, 18.451

Cota Terreno: 96.00, 85.00, 85.00, 88.47

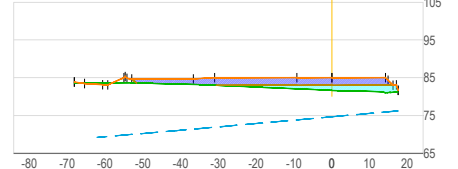
P.K.= 100.00 - Perfil nº 6



Distancias: -54.811, -43.251, -21.293, 0.000, 17.887

Cota Terreno: 89.59, 86.32, 85.00, 85.00, 85.02

P.K.= 160.00 - Perfil nº 9



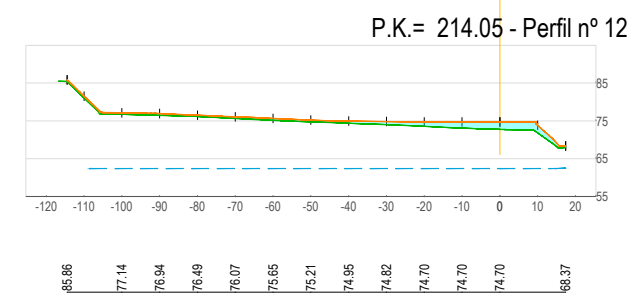
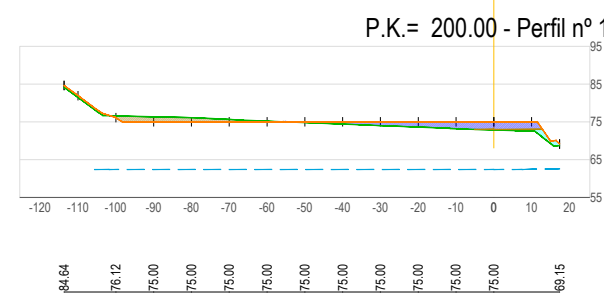
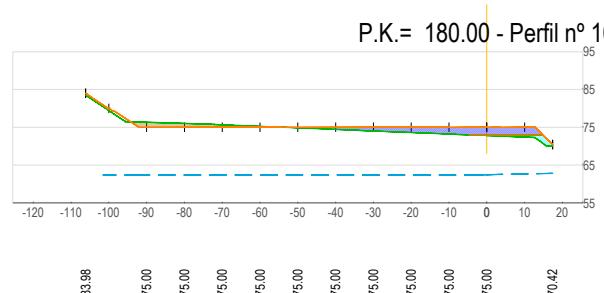
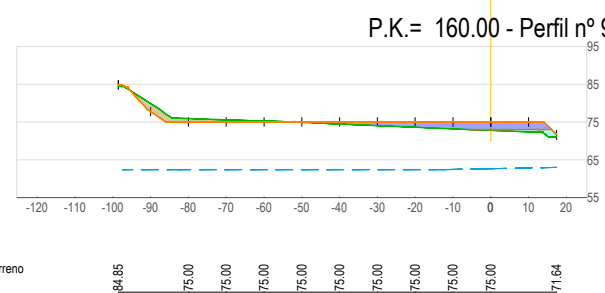
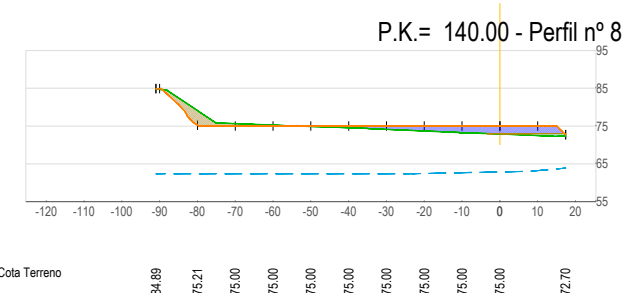
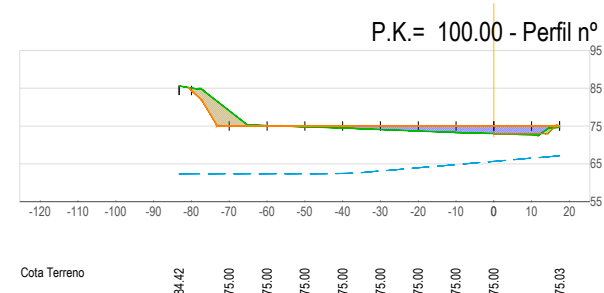
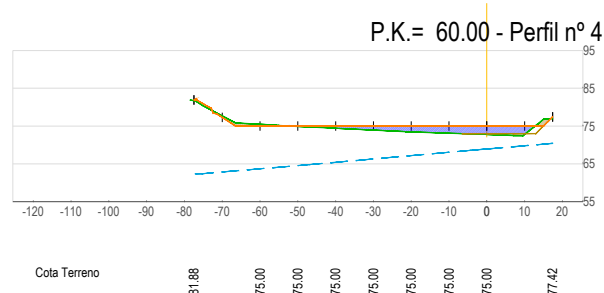
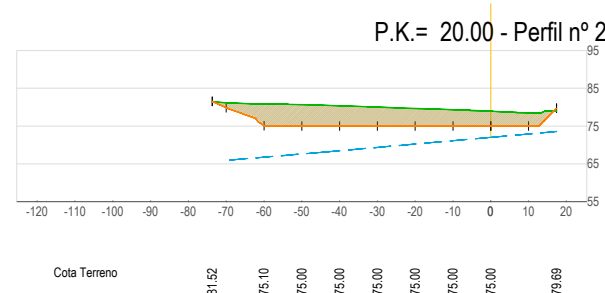
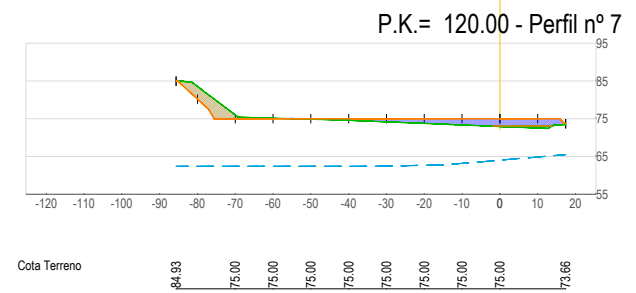
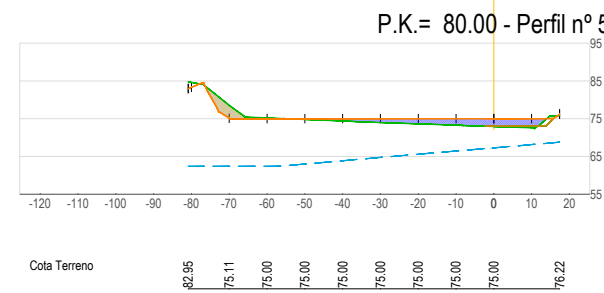
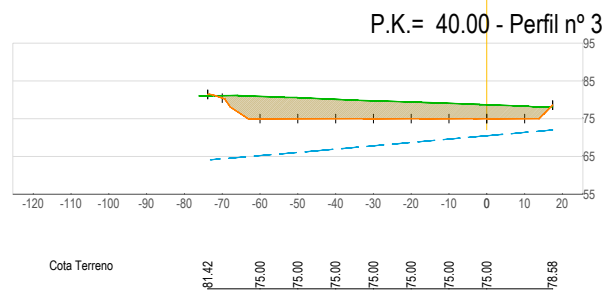
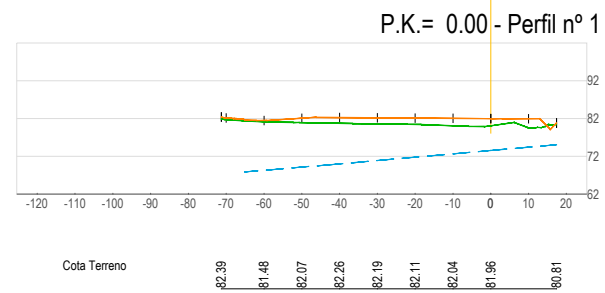
Distancias: -68.130, -55.008, -36.647, -9.245, 17.623

Cota Terreno: 83.85, 85.00, 84.67, 85.00, 81.67

LEYENDA

- Rasante Actual
- Rasante Definitiva
- Rasante Geología
- Desmonte relleno antrópico
- Desmonte en roca
- Relleno suelo seleccionado
- Relleno TODO-UNO

 XUNTA DE GALICIA	 INSTITUTO GALEGO DA VIVIENDA E SOLO	 XESTIÓN DO SOLO DE GALICIA XESTUR, S.A.	CONSULTOR:
PROXECTO: PROXECTO DE URBANIZACIÓN DA FASE B DO PROXECTO SECTORIAL MODIFICADO DO PARQUE DE ACTIVIDADES ECONÓMICAS DE ARTEIXO - ACTECA (A CORUÑA).			
TÍTULO DO PLANO: PROXECTO DE URBANIZACIÓN FASE B PLATAFORMA 5 PERFÍS TRANSVERSAIS		DATA: MARZO 2020 Nº PLANO: 2.1.4.3	ESCALA: 1:1.000 ORIGINAL A:1 FOLLA 1 DE 1

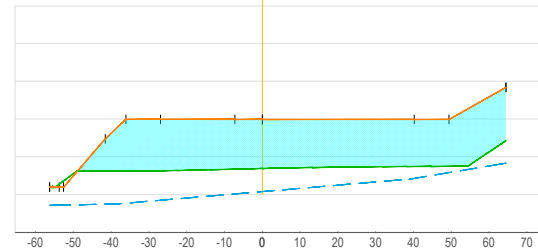


LEYENDA

- Rasante Actual
- Rasante Definitiva
- Rasante Geología
- Desmonte relleno antrópico
- Desmonte en roca
- Relleno suelo seleccionado
- Relleno TODO-UNO

				PROXECTO: PROXECTO DE URBANIZACIÓN DA FASE B DO PROXECTO SECTORIAL MODIFICADO DO PARQUE DE ACTIVIDADES ECONÓMICAS DE ARTEIXO - ACTECA (A CORUÑA).
TÍTULO DO PLANO: PROXECTO DE URBANIZACIÓN FASE B PLATAFORMA 6 PERFÍS TRANSVERSAIS			DATA: MARZO 2020 Nº PLANO: 2.1.4.4	ESCALA: 1:1.000 ORIGINAL A:1 FOLLA 1 DE 1

P.K.= 0.00 - Perfil nº 1



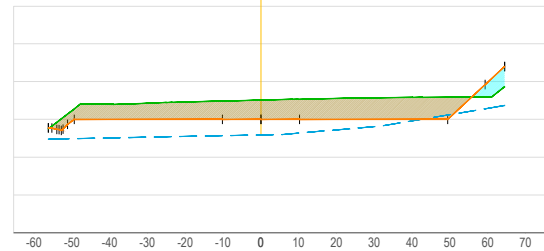
Distancias

-56.272 -41.567 -26.944 -7.261 40.176 64.467

Cota Terreno

70.00 82.72 87.92 87.91 87.89 96.36

P.K.= 40.00 - Perfil nº 3



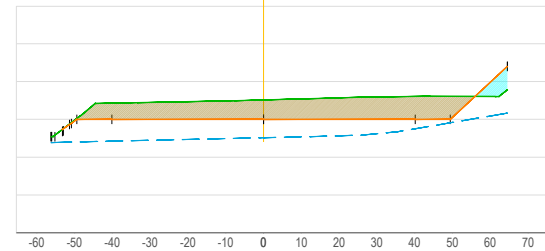
Distancias

-56.253 -10.201 0.000 10.201 49.392 64.488

Cota Terreno

67.74 70.00 70.00 70.00 70.00 83.97

P.K.= 80.00 - Perfil nº 5



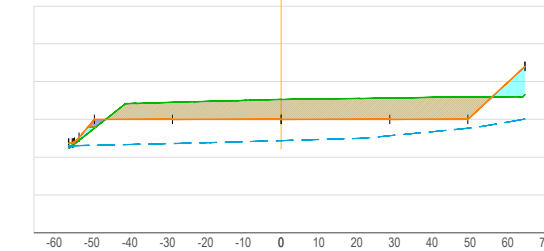
Distancias

-56.234 -40.129 0.000 40.129 64.508

Cota Terreno

65.41 70.00 70.00 70.00 83.99

P.K.= 120.00 - Perfil nº 7



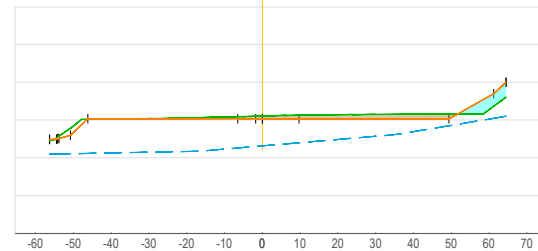
Distancias

-56.215 -28.728 0.000 28.728 49.392 64.528

Cota Terreno

63.69 70.00 70.00 70.00 70.00 84.01

P.K.= 20.00 - Perfil nº 2



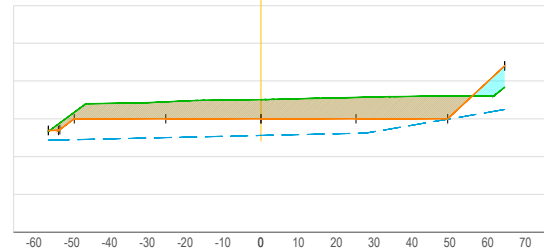
Distancias

-56.262 -46.185 -6.895 9.700 49.392 64.477

Cota Terreno

68.87 74.33 74.33 74.32 74.32 83.96

P.K.= 60.00 - Perfil nº 4



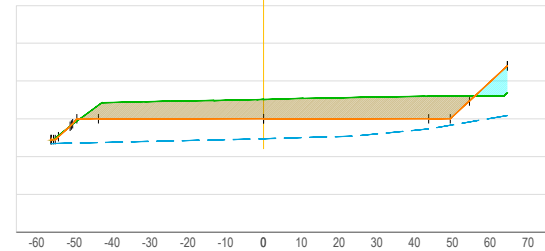
Distancias

-56.243 -25.165 0.000 25.165 49.392 64.488

Cota Terreno

66.92 70.00 70.00 70.00 70.00 83.98

P.K.= 100.00 - Perfil nº 6



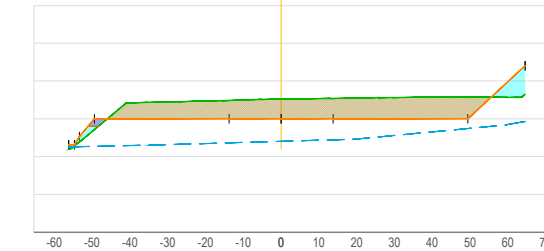
Distancias

-56.224 -43.691 0.000 43.691 64.487 64.518

Cota Terreno

64.51 70.00 70.00 70.00 74.72 84.00

P.K.= 140.00 - Perfil nº 8



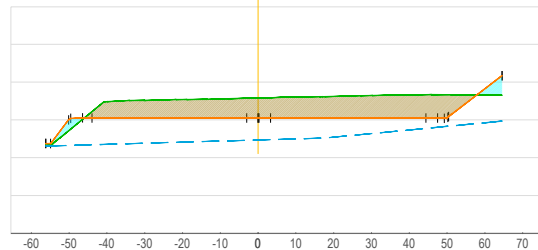
Distancias

-56.205 -13.764 0.000 13.764 49.392 64.539

Cota Terreno

63.13 70.00 70.00 70.00 70.00 84.02

P.K.= 160.00 - Perfil nº 9



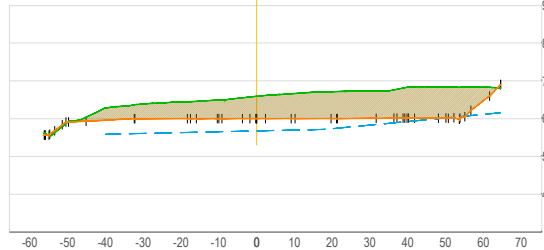
Distancias

-56.196 -43.965 -3.001 44.384 64.549

Cota Terreno

62.75 69.49 69.49 69.50 69.50 80.69

P.K.= 169.80 - Perfil nº 10



Distancias

-56.191 -45.146 -32.381 -18.333 -3.789 9.145 19.683 31.600 41.750 52.183 64.555

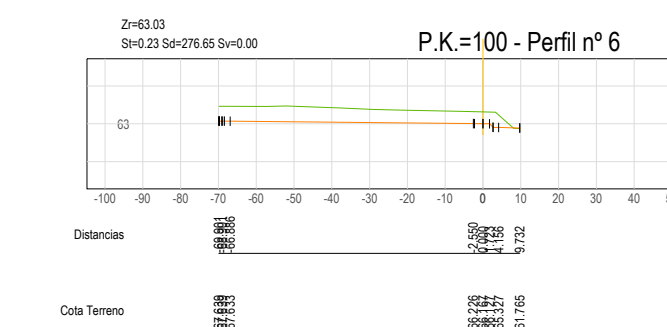
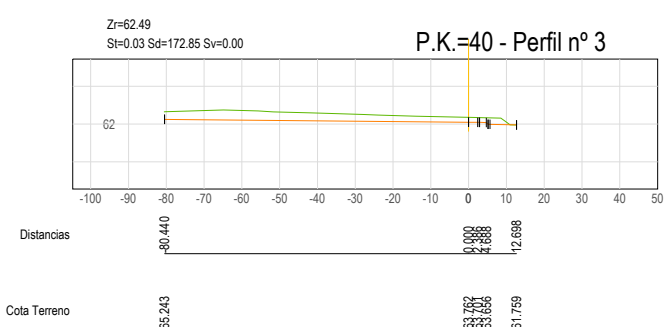
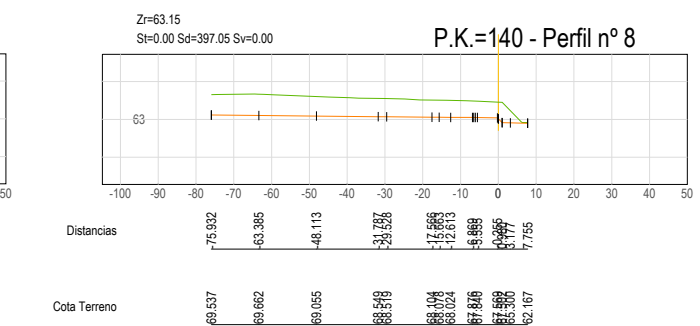
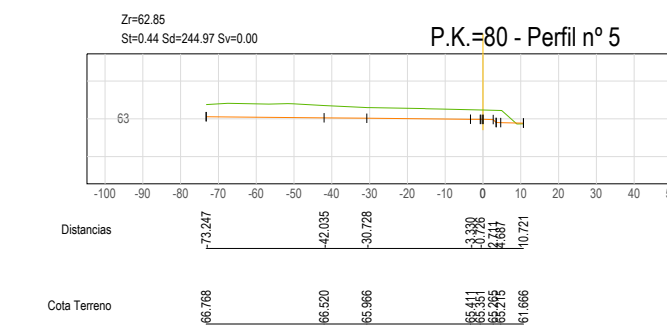
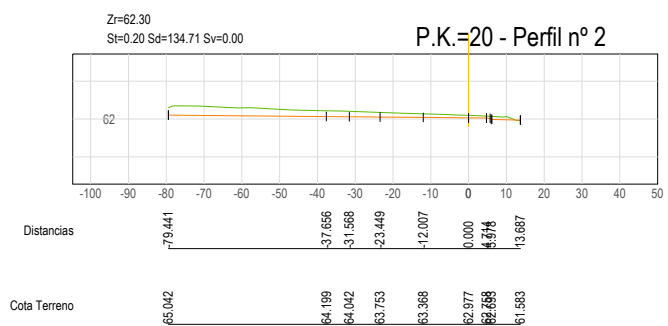
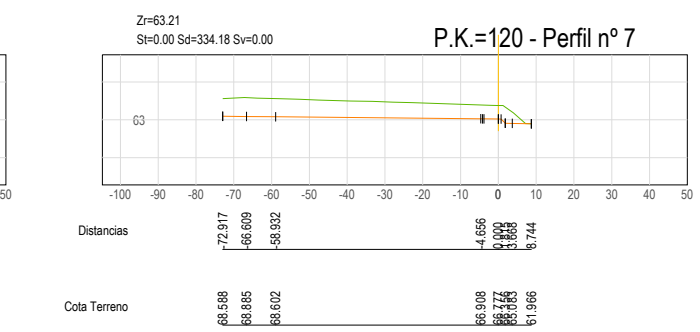
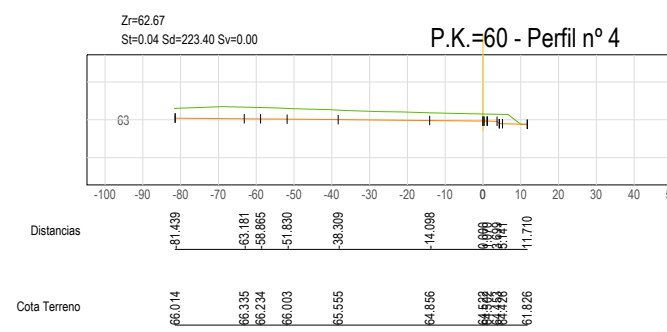
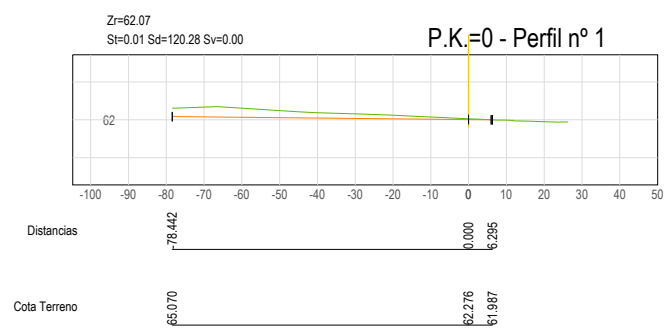
Cota Terreno

62.64 66.33 67.00 67.00 67.01 67.01 67.01 67.08 67.10 67.24 76.04

LEYENDA

- Rasante Actual
- Rasante Definitiva
- Rasante Geología
- Desmonte relleno antrópico
- Desmonte en roca
- Relleno suelo seleccionado
- Relleno TODO-UNO

PROXECTO: PROXECTO DE URBANIZACIÓN DA FASE B DO PROXECTO SECTORIAL MODIFICADO DO PARQUE DE ACTIVIDADES ECONÓMICAS DE ARTEIXO - ACTECA (A CORUÑA).
 TÍTULO DO PLANO: PROXECTO DE URBANIZACIÓN FASE B PLATAFORMA 7 PERFÍS TRANSVERSAIS
 DATA: MARZO 2020
 Nº PLANO: 2.1.4.5
 ESCALA: 1:1.000 ORIGINAL A:1
 FOLLA 1 DE 1



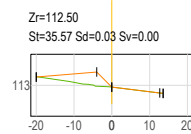
LEYENDA

- Rasante Actual
- Rasante Definitiva
- Rasante Geología
- Desmorte relleno antrópico
- Desmorte en roca
- Relleno suelo seleccionado
- Relleno TODO-UNO



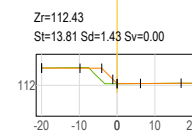
PROXECTO: PROXECTO DE URBANIZACIÓN DA FASE B DO PROXECTO SECTORIAL MODIFICADO DO PARQUE DE ACTIVIDADES ECONÓMICAS DE ARTEIXO - ACTECA (A CORUÑA).
TÍTULO DO PLANO: PROXECTO DE URBANIZACIÓN FASE B PARCELA T01 Y P01 PERFIS TRANSVERSAIS
DATA: MARZO 2020
Nº PLANO: 2.1.4.6
ESCALA: 1:1.000 ORIGINAL A:1
FOLLA: 1 DE 1

P.K.=0 - Perfil nº 1



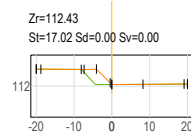
Distancias	-20,000	-4,000	0,000	13,595
Cota Terreno	115,275	112,769	112,500	110,857

P.K.=60 - Perfil nº 4



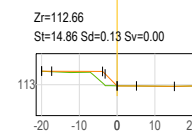
Distancias	-20,000	-9,813	-4,069	0,000	6,183	15,645	20,000
Cota Terreno	116,570	116,666	113,183	112,418	112,452	112,555	112,555

P.K.=20 - Perfil nº 2



Distancias	-20,000	-8,107	-4,098	0,000	8,228	20,000
Cota Terreno	116,488	116,406	112,407	112,429	112,481	112,511

P.K.=80 - Perfil nº 5



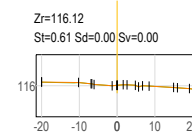
Distancias	-20,000	-3,841	0,000	5,140	15,165	20,000
Cota Terreno	116,554	113,445	112,707	112,654	112,550	112,665

P.K.=40 - Perfil nº 3



Distancias	-20,000	-14,003	-6,028	0,000	6,862	18,068
Cota Terreno	116,520	116,511	114,692	112,553	112,496	112,565

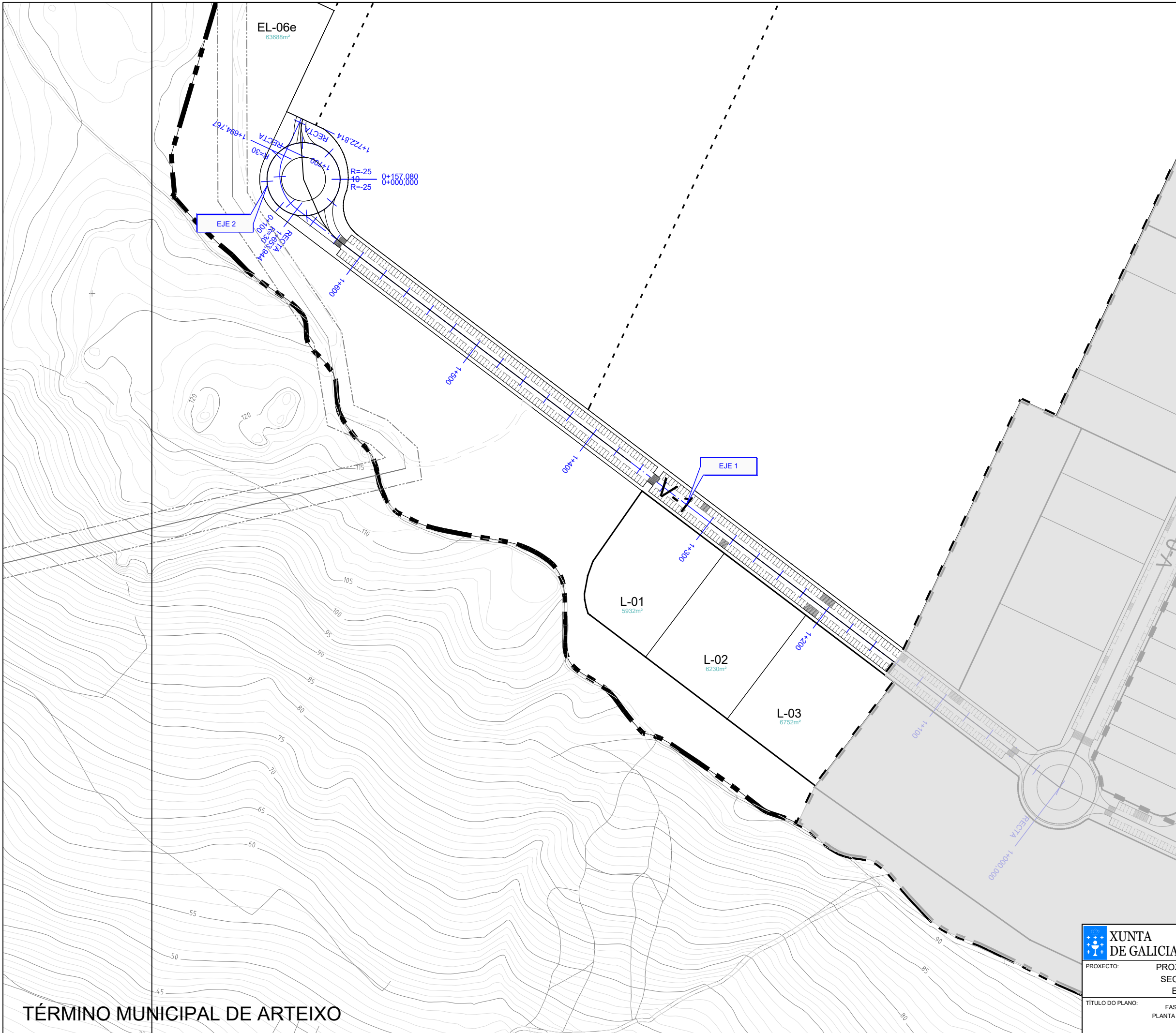
P.K.=98.98 - Perfil nº 6



Distancias	-20,000	-10,207	-6,308	0,000	6,308	14,667	20,000
Cota Terreno	116,945	116,690	116,572	116,500	116,500	115,546	115,102

LEYENDA	
	Rasante Actual
	Rasante Definitiva
	Rasante Geología
	Desmorte relleno antrópico
	Desmorte en roca
	Relleno suelo seleccionado
	Relleno TODO-UNO

 XUNTA DE GALICIA	 INSTITUTO GALEGO DA VIVIENDA E SOLO	 XESTIÓN DO SOLO DE GALICIA XESTUR, S.A.	 CONSULTOR
PROXECTO: PROXECTO DE URBANIZACIÓN DA FASE B DO PROXECTO SECTORIAL MODIFICADO DO PARQUE DE ACTIVIDADES ECONÓMICAS DE ARTEIXO - ACTECA (A CORUÑA).			
TÍTULO DO PLANO: PROXECTO DE URBANIZACIÓN FASE B PARCELA L03 PERFÍS TRANSVERSAIS		DATA: MARZO 2020 Nº PLANO: 2.1.4.7	ESCALA: 1:1.000 ORIGINAL A:1 FOLLA 1 DE 1



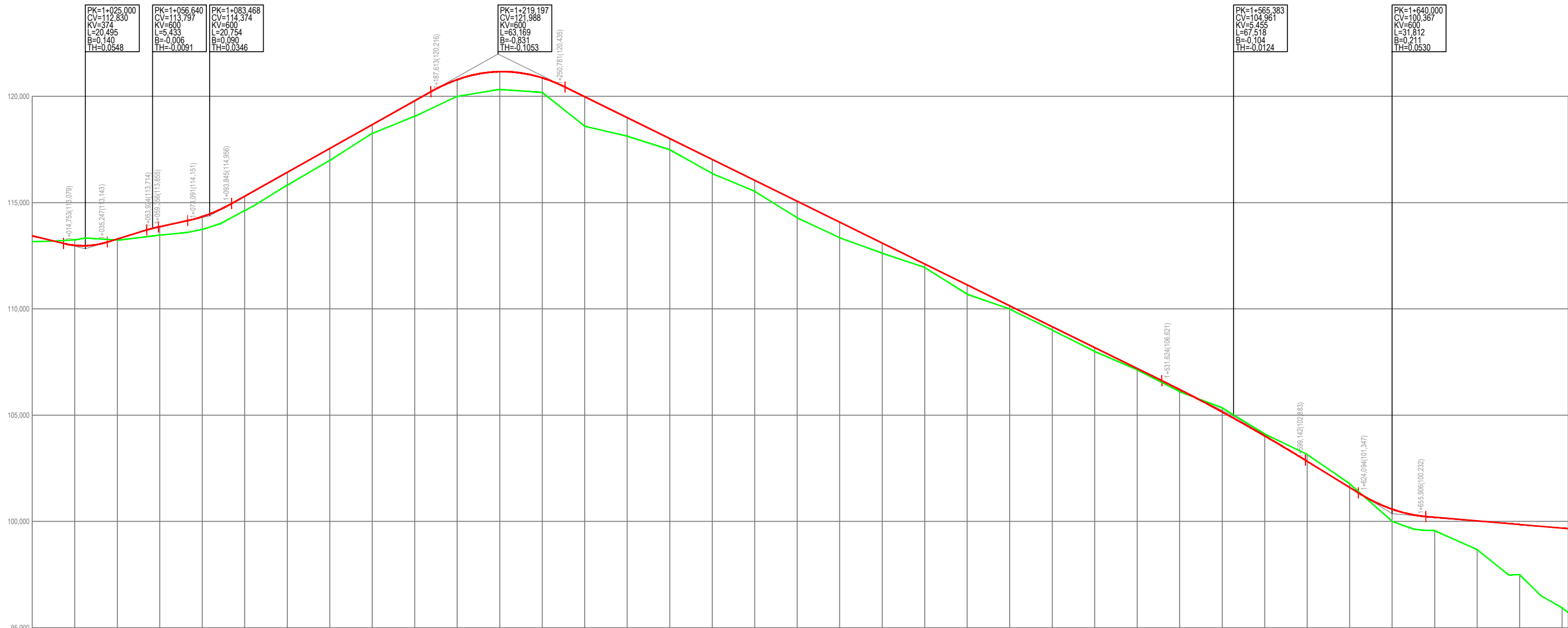
TÉRMINO MUNICIPAL DE ARTEIXO



PROXECTO: PROXECTO DE URBANIZACIÓN DA FASE B DO PROXECTO SECTORIAL MODIFICADO DO PARQUE DE ACTIVIDADES ECONÓMICAS DE ARTEIXO - ACTECA (A CORUÑA).

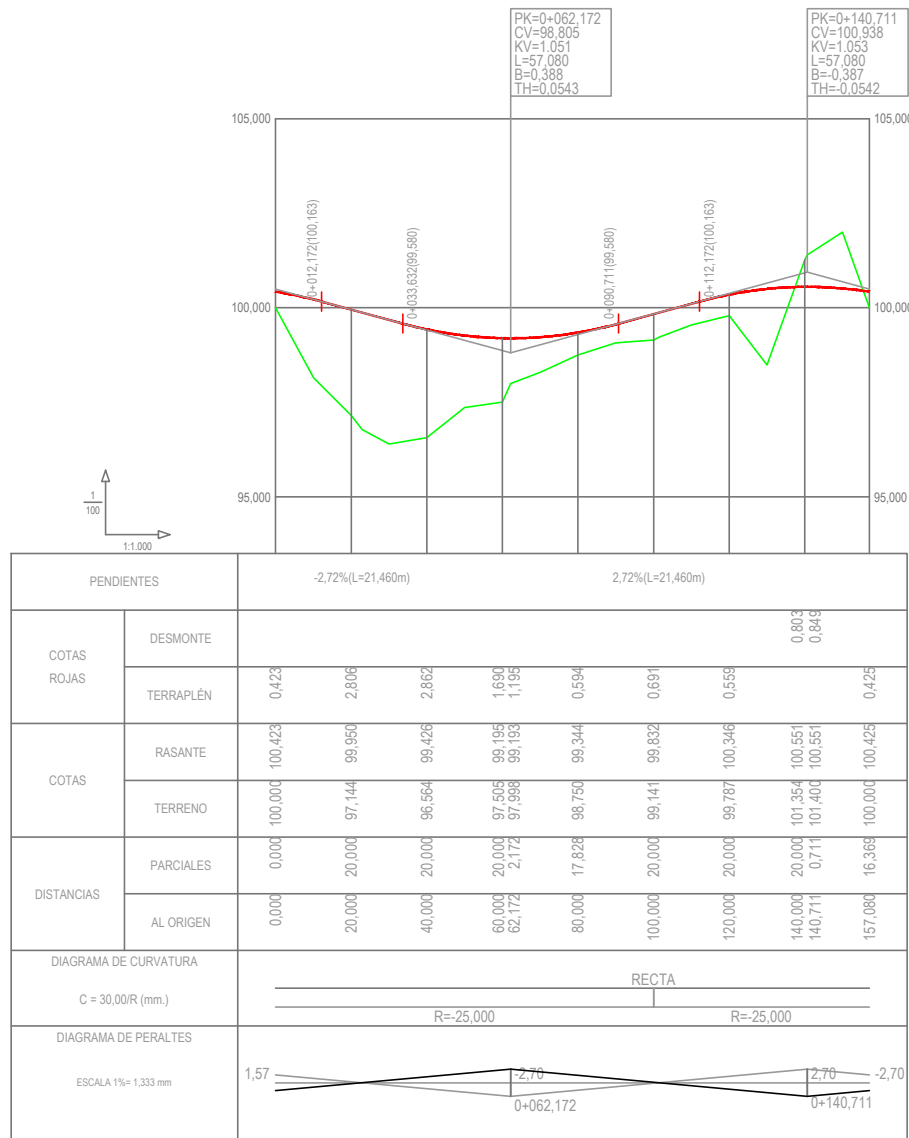
TÍTULO DO PLANO: FAS PLANTA









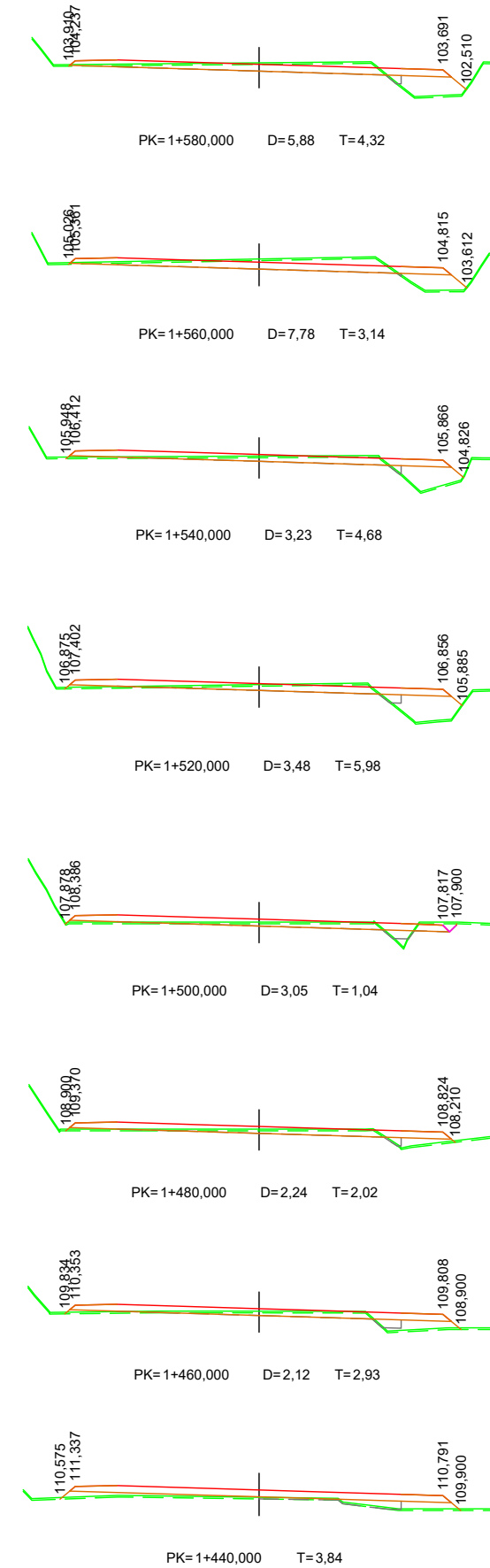
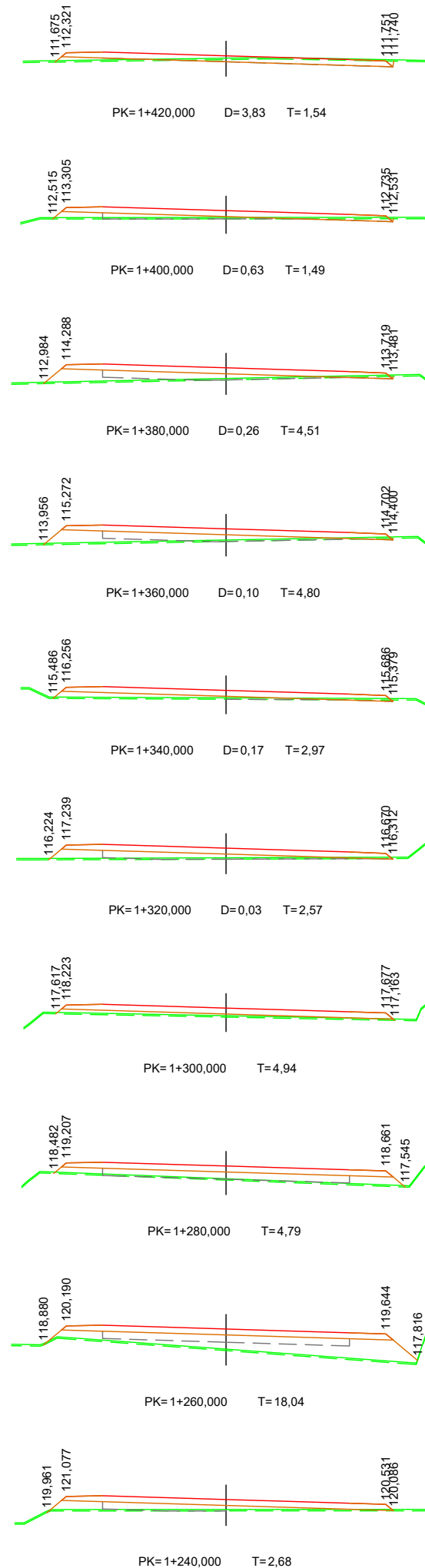
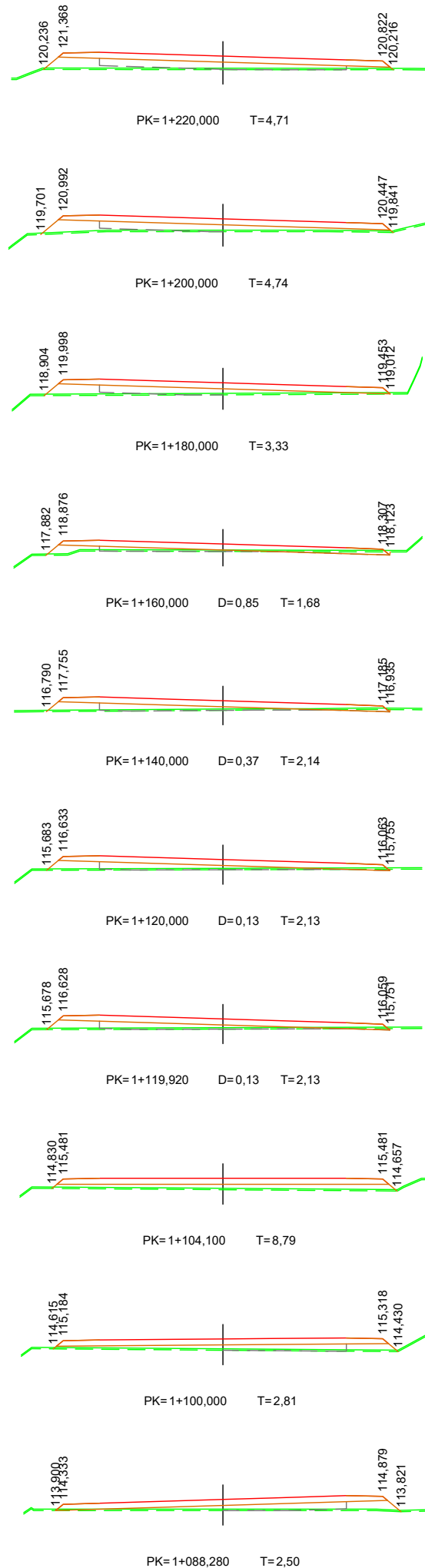
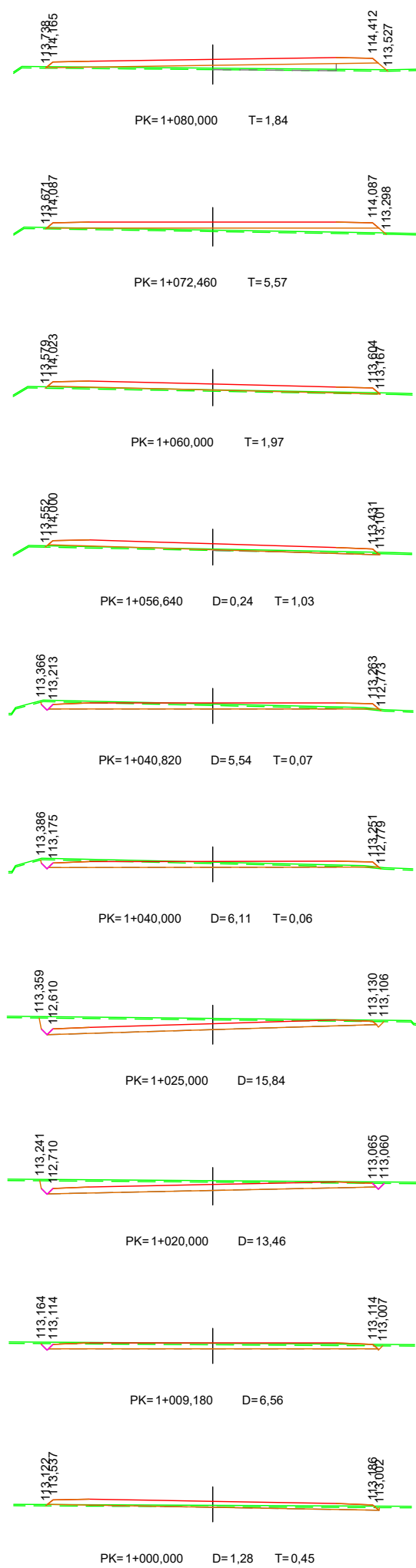
PENDIENTES		-2.43%(L=14,753m) 3.06%(L=18,676m) 2.15%(L=13,735m)										5.61%(L=93,768m)										-4.92%(L=280,842m)										-6.16%(L=24,952m)										-0.85%(L=66,908m) -0.85%(L=66,908m)										
COTAS ROJAS	DESMONTE	0.262 0.361																																																		
	TERRAPLEN	0.275																																																		
COTAS	RASANTE	113.437																																																		
	TERRENO	113.162																																																		
DISTANCIAS	PARCIALES	0.000																																																		
	AL ORIGEN	1.000.000																																																		
DIAGRAMA DE CURVATURA		RECTA																				RECTA																														
DIAGRAMA DE PERALTES		ESCALA 1% = 1.333 mm																				ESCALA 1% = 1.333 mm																														

PROXECTO: PROXECTO DE URBANIZACIÓN DA FASE B DO PROXECTO SECTORIAL MODIFICADO DO PARQUE DE ACTIVIDADES ECONÓMICAS DE ARTEIXO - ACTECA (A CORUÑA).
TÍTULO DO PLANO: PERFIL LONGITUDINAL EJE 1
CONSULTOR: SGS
DATA: MARZO 2020
ESCALA: 1:2000 ORIGINAL A-1 1:4000
Nº PLANO: 3.2.1
FOLLA: 1 DE 1

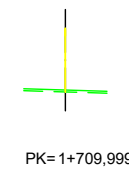
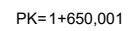
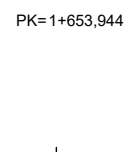
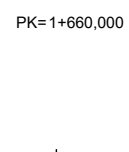
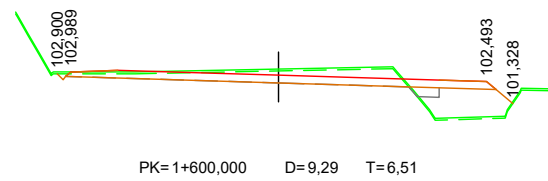
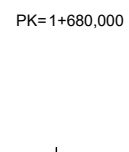
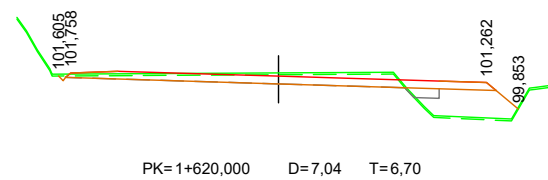
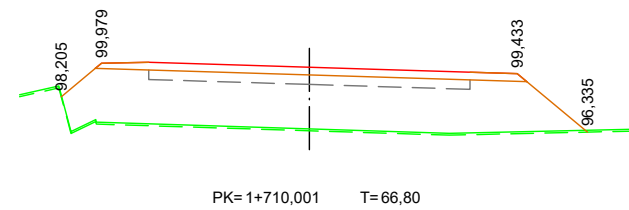
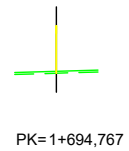
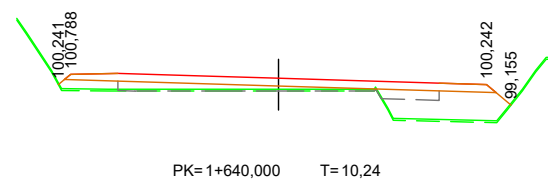
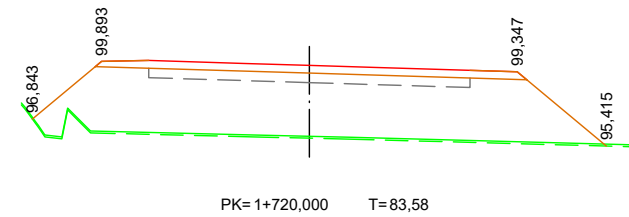
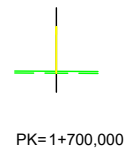
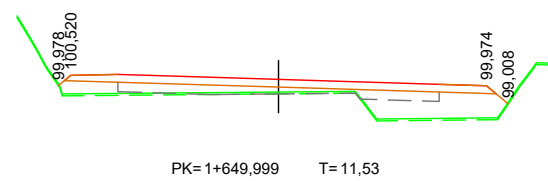


  		
PROXECTO: PROXECTO DE URBANIZACIÓN DA FASE B DO PROXECTO SECTORIAL MODIFICADO DO PARQUE DE ACTIVIDADES ECONÓMICAS DE ARTEIXO - ACTECA (A CORUÑA).		
TÍTULO DO PLANO: PERFIL LONGITUDINAL EJE 2	DATA: MARZO 2020	ESCALA: 1:2000 <small>ORIGINAL A-1</small> 1:4000
Nº PLANO: 3.2.2	FOLLA 1 DE 1	

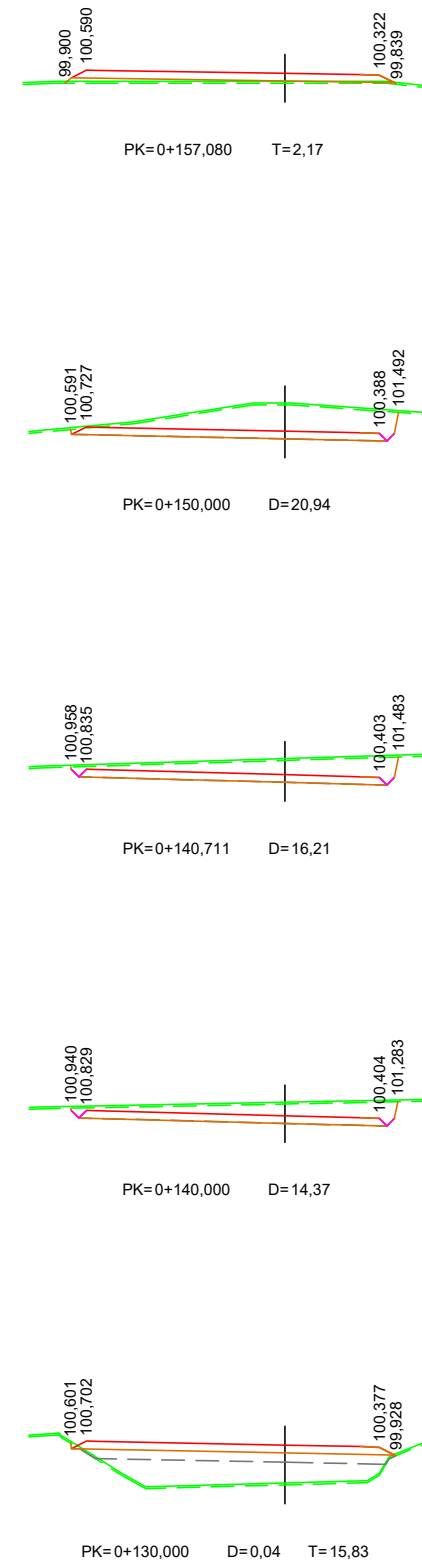
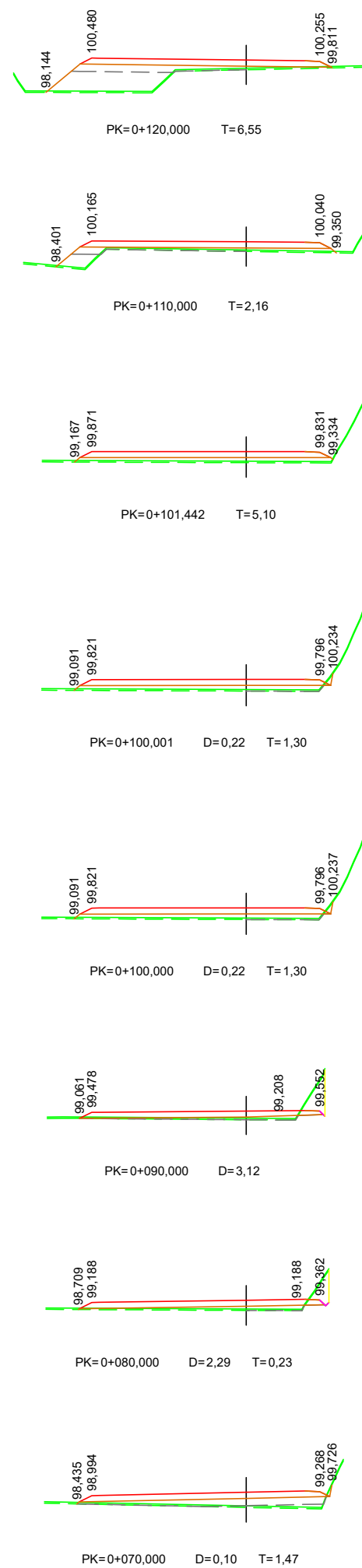
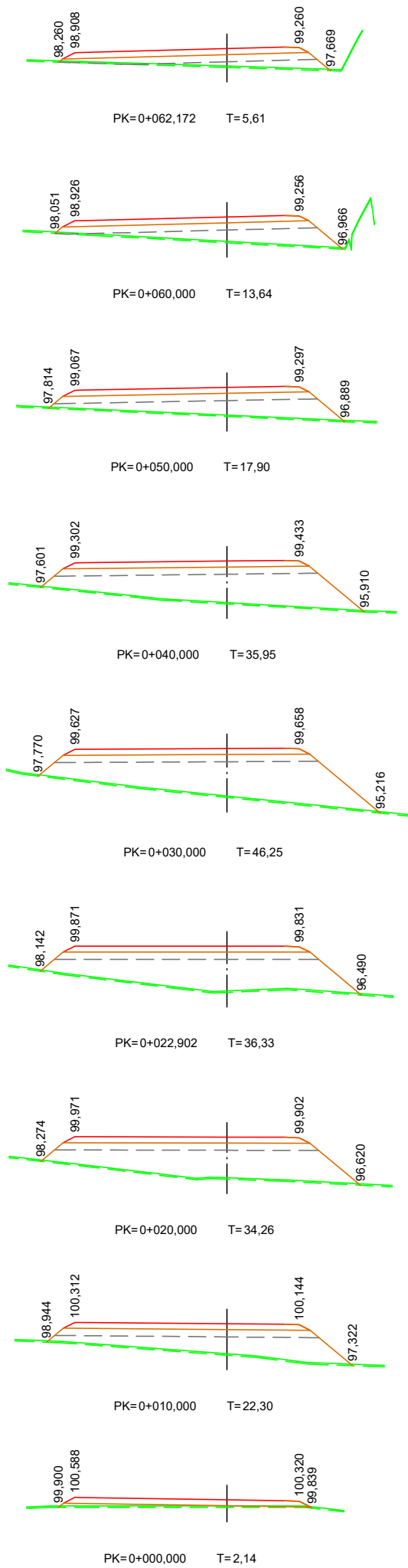




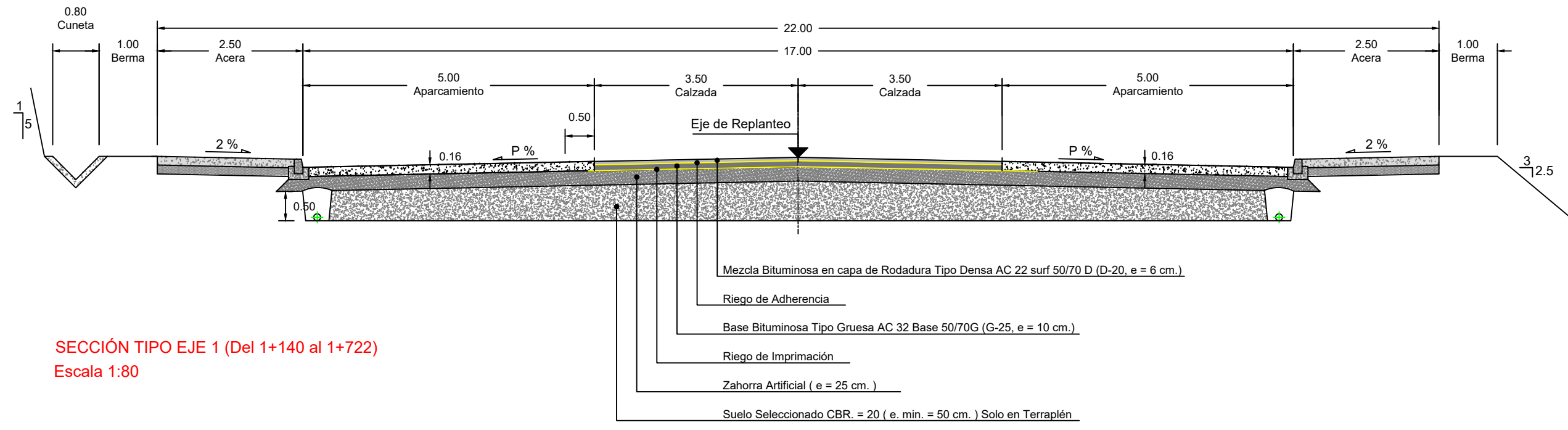
		CONSULTOR:
PROXECTO: PROXECTO DE URBANIZACIÓN DA FASE B DO PROXECTO SECTORIAL MODIFICADO DO PARQUE DE ACTIVIDADES ECONÓMICAS DE ARTEIXO - ACTECA (A CORUÑA).		
TÍTULO DO PLANO:	PERFILES TRANSVERSALES EJE 1	DATA: MARZO 2020 Nº PLANO: 3.3.1 ESCALA: 1:400 ORIGINAL A-1 1:800 FOLLA 1 DE 2



		CONSULTOR:
PROXECTO: PROXECTO DE URBANIZACIÓN DA FASE B DO PROXECTO SECTORIAL MODIFICADO DO PARQUE DE ACTIVIDADES ECONÓMICAS DE ARTEIXO - ACTECA (A CORUÑA).		
TÍTULO DO PLANO:	DATA:	ESCALA:
PERFILES TRANSVERSALES EJE 1	MARZO 2020	1:400 ORIGINAL A-1 1:800
Nº PLANO:	FOLLA	
3.3.1	2 DE 2	

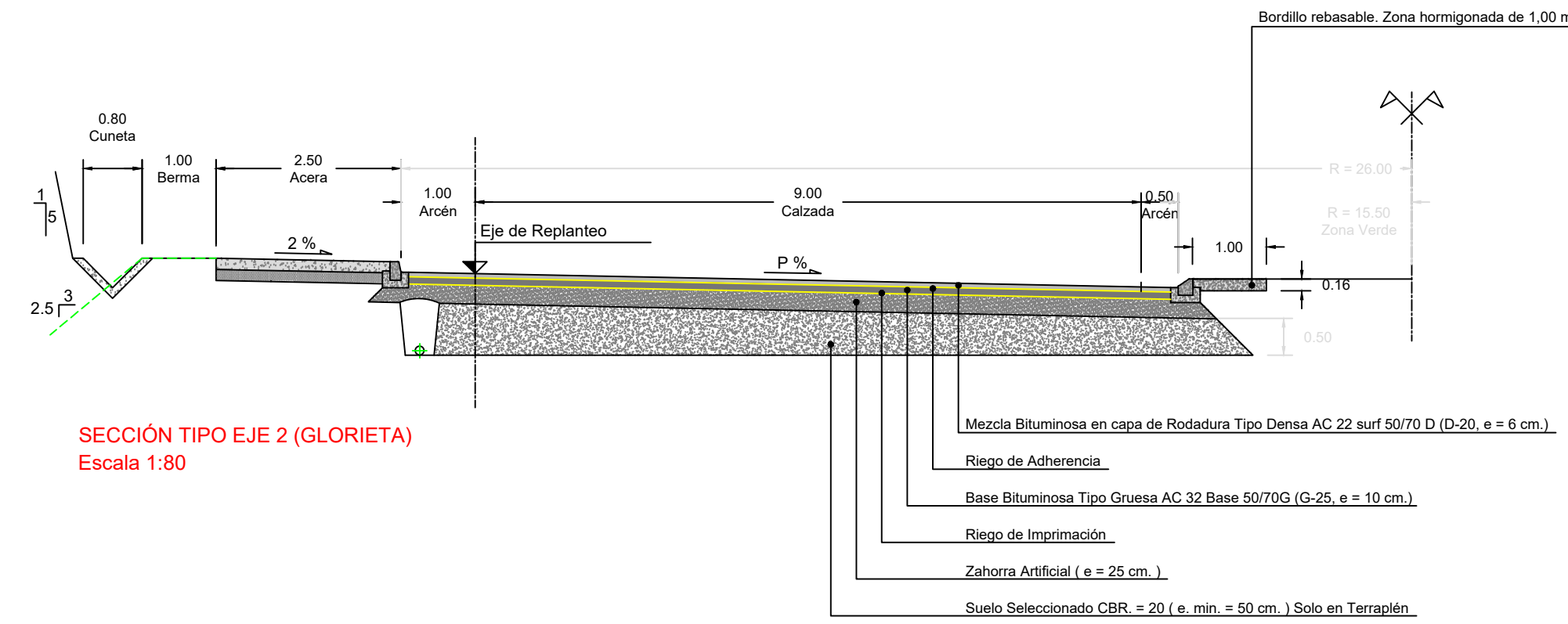


		CONSULTOR:
PROXECTO: PROXECTO DE URBANIZACIÓN DA FASE B DO PROXECTO SECTORIAL MODIFICADO DO PARQUE DE ACTIVIDADES ECONÓMICAS DE ARTEIXO - ACTECA (A CORUÑA).		ESCALA: 1:400 ORIGINAL A-1: 1:800
TÍTULO DO PLANO:	DATA: MARZO 2020 Nº PLANO: 3.3.2	ESCALA: 1:400 ORIGINAL A-1: 1:800 FOLLA 1 DE 1
PERFILES TRANSVERSALES EJE 2		



SECCIÓN TIPO EJE 1 (Del 1+140 al 1+722)
 Escala 1:80

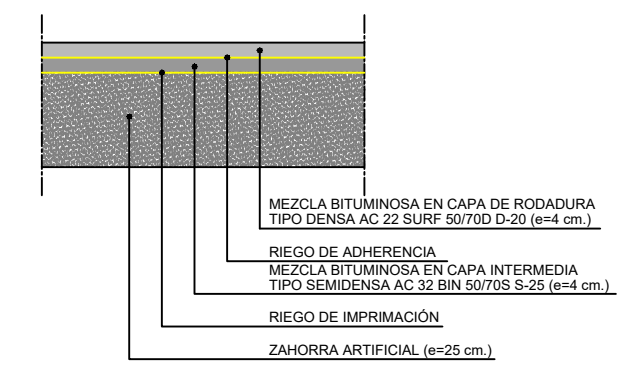
- Mezcla Bituminosa en capa de Rodadura Tipo Densa AC 22 surf 50/70 D (D-20, e = 6 cm.)
- Riego de Adherencia
- Base Bituminosa Tipo Gruesa AC 32 Base 50/70G (G-25, e = 10 cm.)
- Riego de Imprimación
- Zahorra Artificial (e = 25 cm.)
- Suelo Seleccionado CBR. = 20 (e. min. = 50 cm.) Solo en Terraplén



SECCIÓN TIPO EJE 2 (GLORIETA)
 Escala 1:80

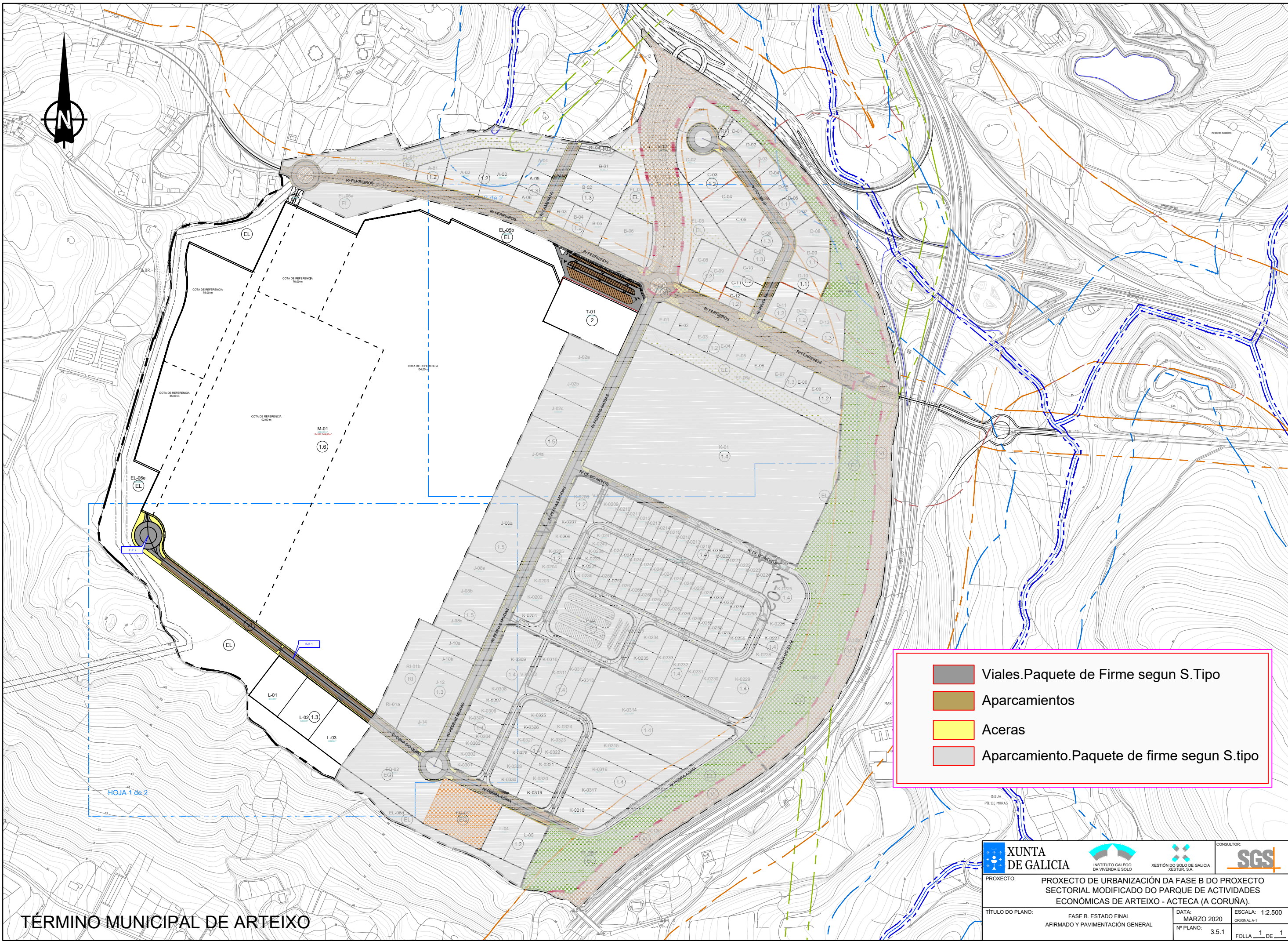
- Mezcla Bituminosa en capa de Rodadura Tipo Densa AC 22 surf 50/70 D (D-20, e = 6 cm.)
- Riego de Adherencia
- Base Bituminosa Tipo Gruesa AC 32 Base 50/70G (G-25, e = 10 cm.)
- Riego de Imprimación
- Zahorra Artificial (e = 25 cm.)
- Suelo Seleccionado CBR. = 20 (e. min. = 50 cm.) Solo en Terraplén

Bordillo rebasable. Zona hormigonada de 1,00 m de ancho con refuerzo de mallazo.



SECCIÓN TIPO APARCAMIENTOS PO-1 NORTE
 Escala 1:10

PROXECTO: PROXECTO DE URBANIZACIÓN DA FASE B DO PROXECTO SECTORIAL MODIFICADO DO PARQUE DE ACTIVIDADES ECONÓMICAS DE ARTEIXO - ACTECA (A CORUÑA).		
TITULO DO PLANO:	VIAL FASE B SECCIONES TIPO	DATA: MARZO 2020 Nº PLANO: 3.4
		ESCALA: 1:80 ORIGINAL A-1 FOLLA 1 DE 1

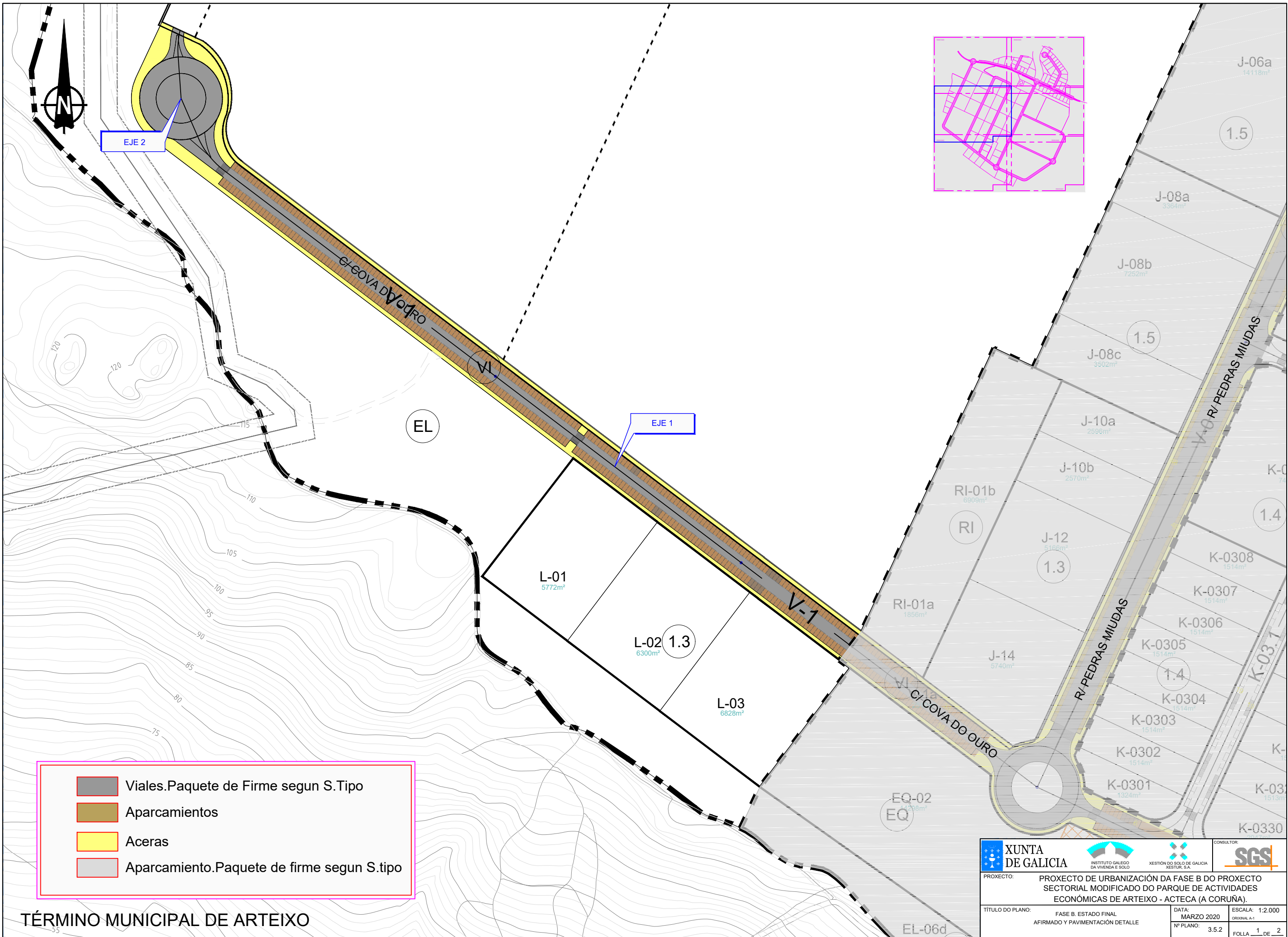


Legend:

- Viales. Paquete de Firme segun S.Tipo
- Aparcamientos
- Aceras
- Aparcamiento. Paquete de firme segun S.tipo

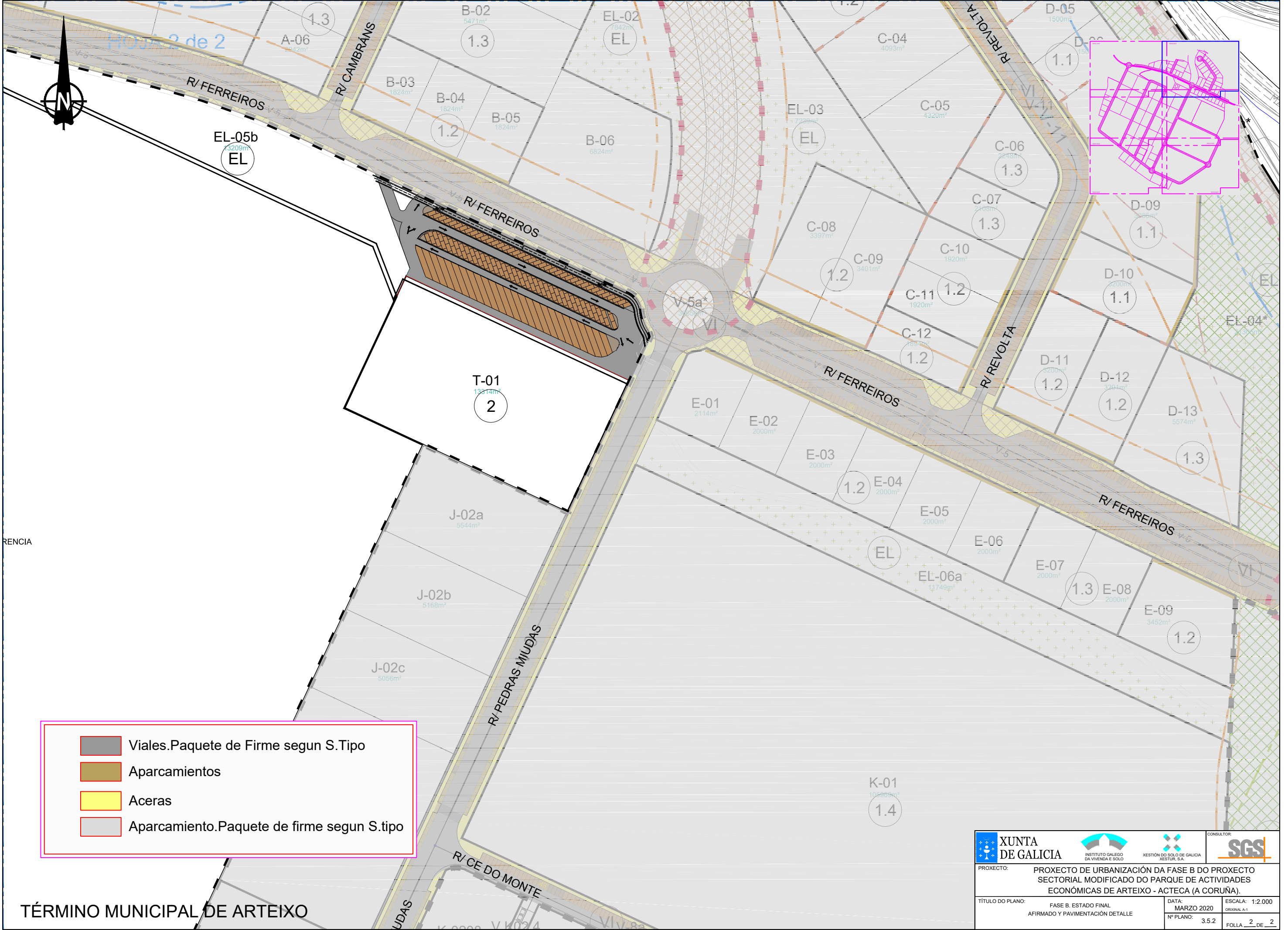
TÉRMINO MUNICIPAL DE ARTEIXO

 XUNTA DE GALICIA	 INSTITUTO GALEGO DA VIVIENDA E SOLO	 XESTIÓN DO SOLO DE GALICIA XESTUR, S.A.	 CONSULTOR
PROXECTO: PROXECTO DE URBANIZACIÓN DA FASE B DO PROXECTO SECTORIAL MODIFICADO DO PARQUE DE ACTIVIDADES ECONÓMICAS DE ARTEIXO - ACTECA (A CORUÑA).			
TÍTULO DO PLANO: FASE B. ESTADO FINAL AFIRMADO Y PAVIMENTACIÓN GENERAL		DATA: MARZO 2020	ESCALA: 1:2.500 ORIGINAL A:1
		Nº PLANO: 3.5.1	FOLLA 1 DE 1



TÉRMINO MUNICIPAL DE ARTEIXO

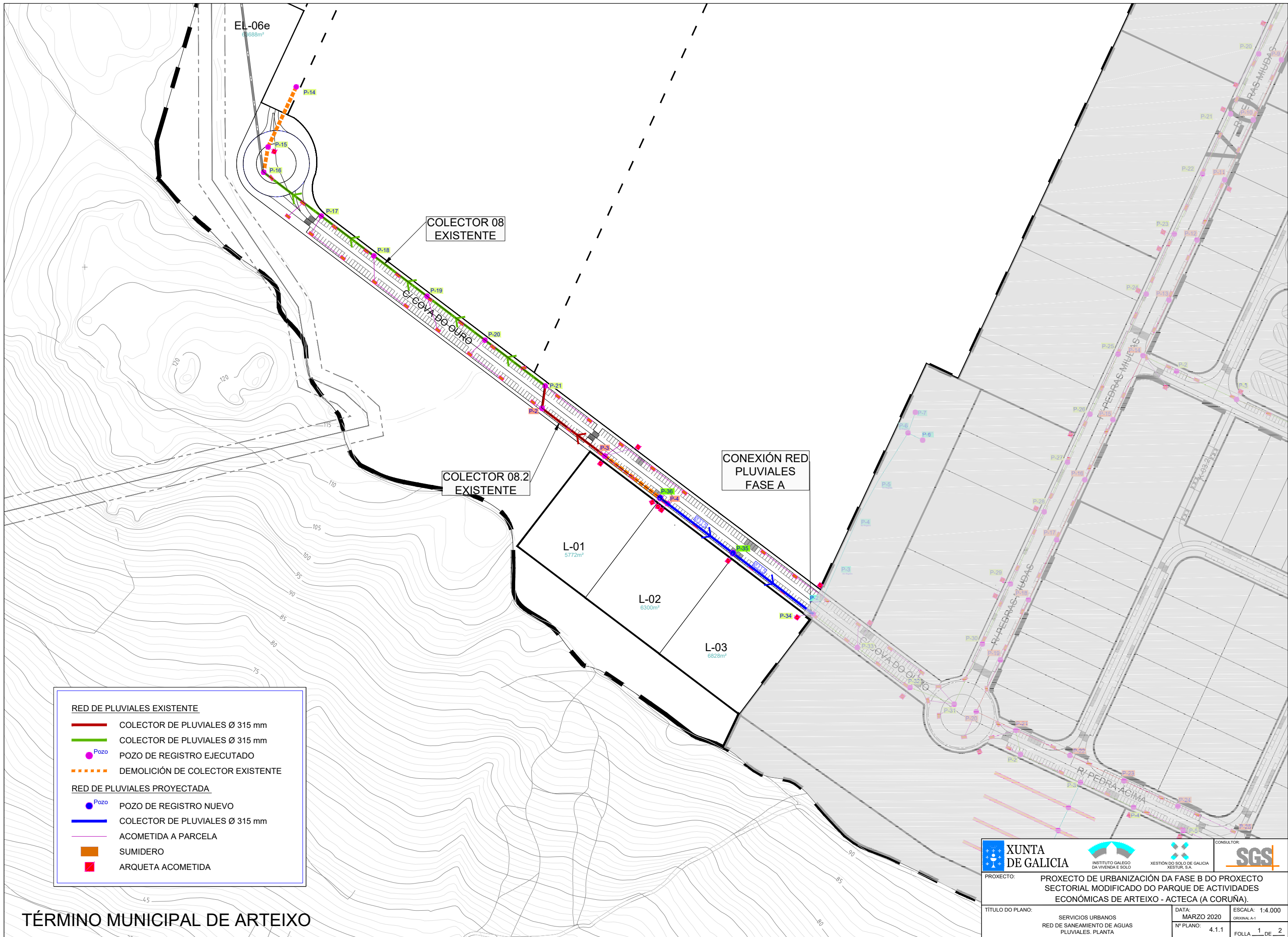
TÍTULO DO PLANO: FASE B. ESTADO FINAL AFIRMADO Y PAVIMENTACIÓN DETALLE	DATA: MARZO 2020	ESCALA: 1:2.000 ORIGINAL A:1	Nº PLANO: 3.5.2
			FOLLA 1 DE 2



- Viales. Paquete de Firme segun S.Tipo
- Aparcamientos
- Aceras
- Aparcamiento. Paquete de firme segun S.tipo

TÉRMINO MUNICIPAL DE ARTEIXO

PROXECTO: PROXECTO DE URBANIZACIÓN DA FASE B DO PROXECTO SECTORIAL MODIFICADO DO PARQUE DE ACTIVIDADES ECONÓMICAS DE ARTEIXO - ACTECA (A CORUÑA).			
TÍTULO DO PLANO: FASE B. ESTADO FINAL AFIRMADO Y PAVIMENTACIÓN DETALLE		DATA: MARZO 2020 <small>ORIGINAL A:1</small>	ESCALA: 1:2.000
Nº PLANO: 3.5.2		FOLLA 2 DE 2	



TÉRMINO MUNICIPAL DE ARTEIXO

RED DE PLUVIALES EXISTENTE	
	COLECTOR DE PLUVIALES Ø 315 mm
	COLECTOR DE PLUVIALES Ø 315 mm
	POZO DE REGISTRO EJECUTADO
	DEMOLICIÓN DE COLECTOR EXISTENTE
RED DE PLUVIALES PROYECTADA	
	POZO DE REGISTRO NUEVO
	COLECTOR DE PLUVIALES Ø 315 mm
	ACOMETIDA A PARCELA
	SUMIDERO
	ARQUETA ACOMETIDA

PROXECTO: PROXECTO DE URBANIZACIÓN DA FASE B DO PROXECTO SECTORIAL MODIFICADO DO PARQUE DE ACTIVIDADES ECONÓMICAS DE ARTEIXO - ACTECA (A CORUÑA).							
TÍTULO DO PLANO: SERVICIOS URBANOS RED DE SANEAMIENTO DE AGUAS PLUVIALES. PLANTA				DATA: MARZO 2020		ESCALA: 1:4.000 ORIGINAL A:1	
				Nº PLANO: 4.1.1		FOLLA 1 DE 2	