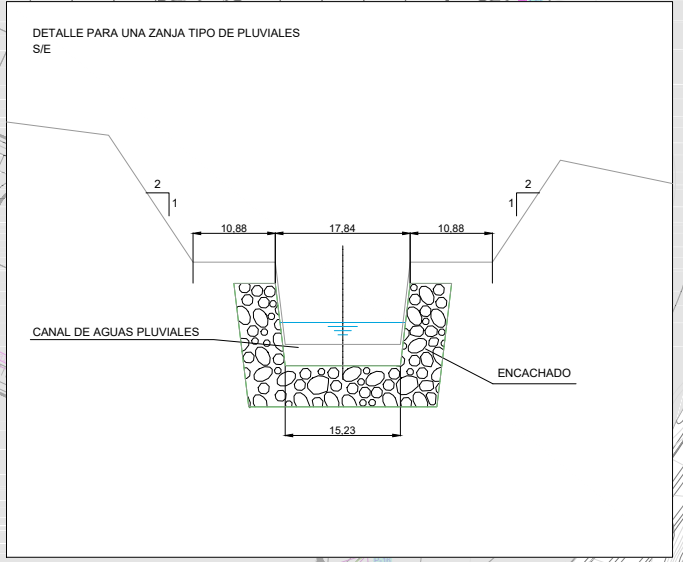


**RED DE PLUVIALES EXISTENTE**

- COLECTOR DE PLUVIALES Ø 315 mm
- COLECTOR DE PLUVIALES Ø 315 mm
- POZO DE REGISTRO EJECUTADO
- - - DEMOLICIÓN DE COLECTOR EXISTENTE

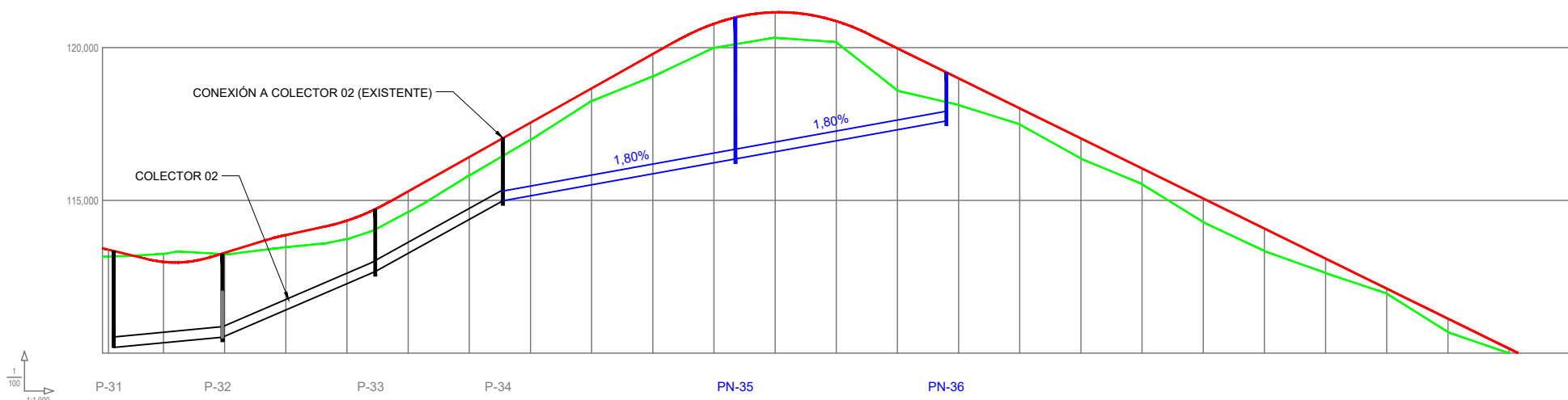
**RED DE PLUVIALES PROYECTADA**

- POZO DE REGISTRO NUEVO
- COLECTOR DE PLUVIALES Ø 315 mm
- ACOMETIDA A PARCELA
- SUMIDERO
- ARQUETA ACOMETIDA



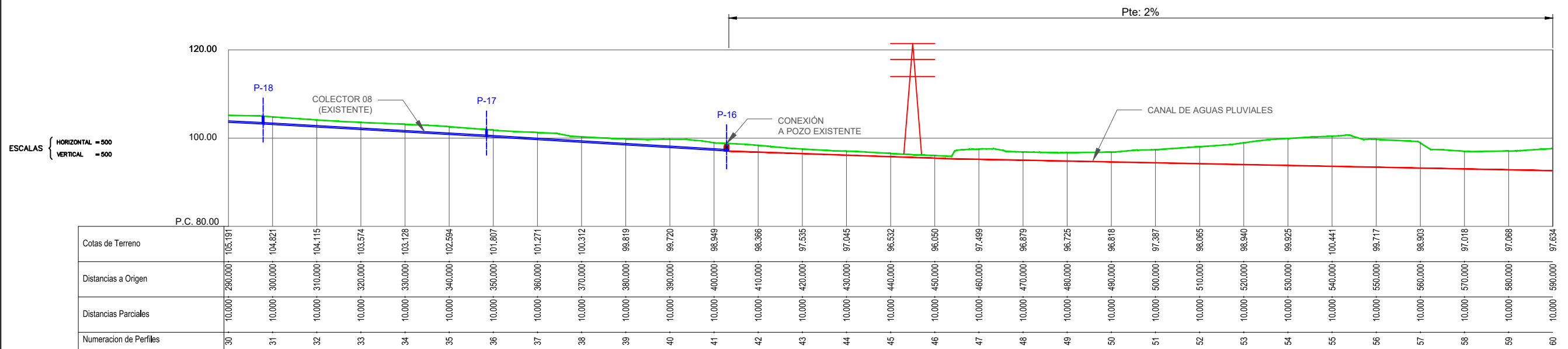
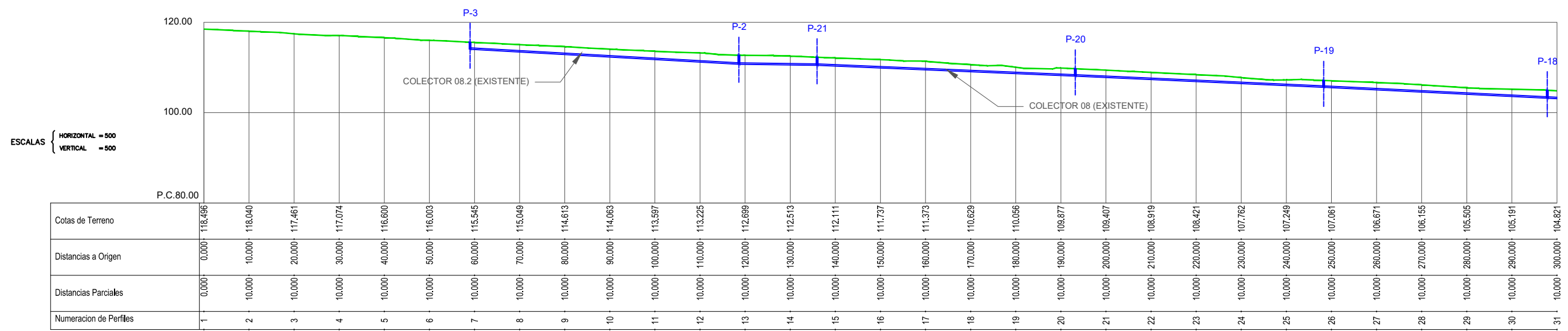
TÉRMINO MUNICIPAL DE ARTEIXO

	PROXECTO: PROXECTO DE URBANIZACIÓN DA FASE B DO PROXECTO SECTORIAL MODIFICADO DO PARQUE DE ACTIVIDADES ECONÓMICAS DE ARTEIXO - ACTECA (A CORUÑA).
	TÍTULO DO PLANO: SERVICIOS URBANOS RED DE SANEAMIENTO DE AGUAS PLUVIALES. PLANTA CANAL
DATA: MARZO 2020 Nº PLANO: 4.1.1	ESCALA: 1:4.000 ORIGINAL A:1 FOLLA 2 DE 2

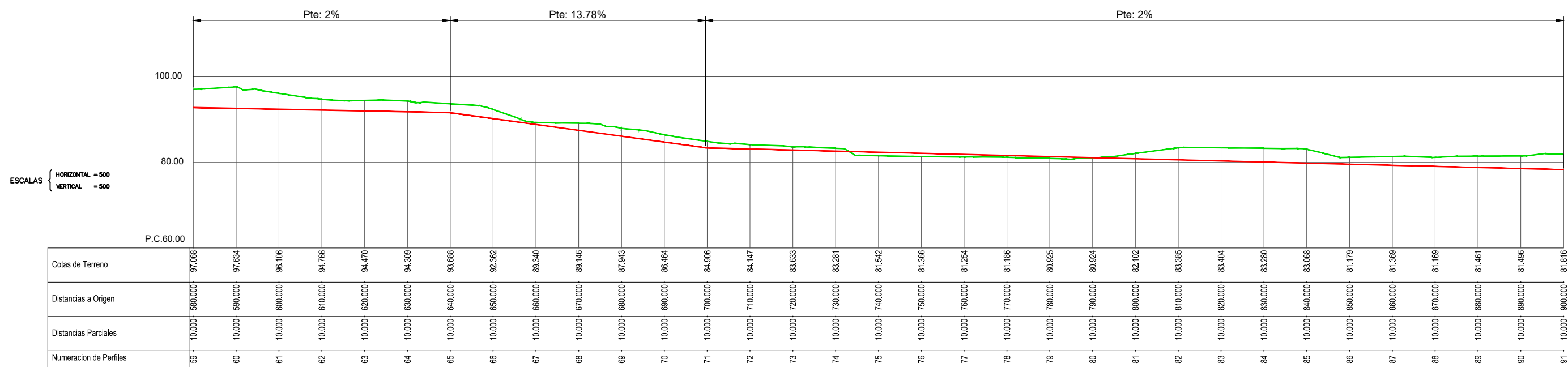


TIPO DE CANALIZACIÓN	← PVC Ø 315mm. TRAMO EXISTENTE →		← PVC Ø 315mm. →				
COTAS COLECTOR	110,187	110,370	112,570	114,880	116,519	117,598	
COTAS	RASANTE	113,346	113,242	114,715	117,040	128,990	119,194
	TERRENO	110,317	113,243	114,051	116,458	120,114	118,217
DISTANCIAS	PARCIALES	0,000	36,305	49,980	41,760	76,000	69,000
	AL ORIGEN	0,000	36,305	86,285	128,045	204,045	273,045

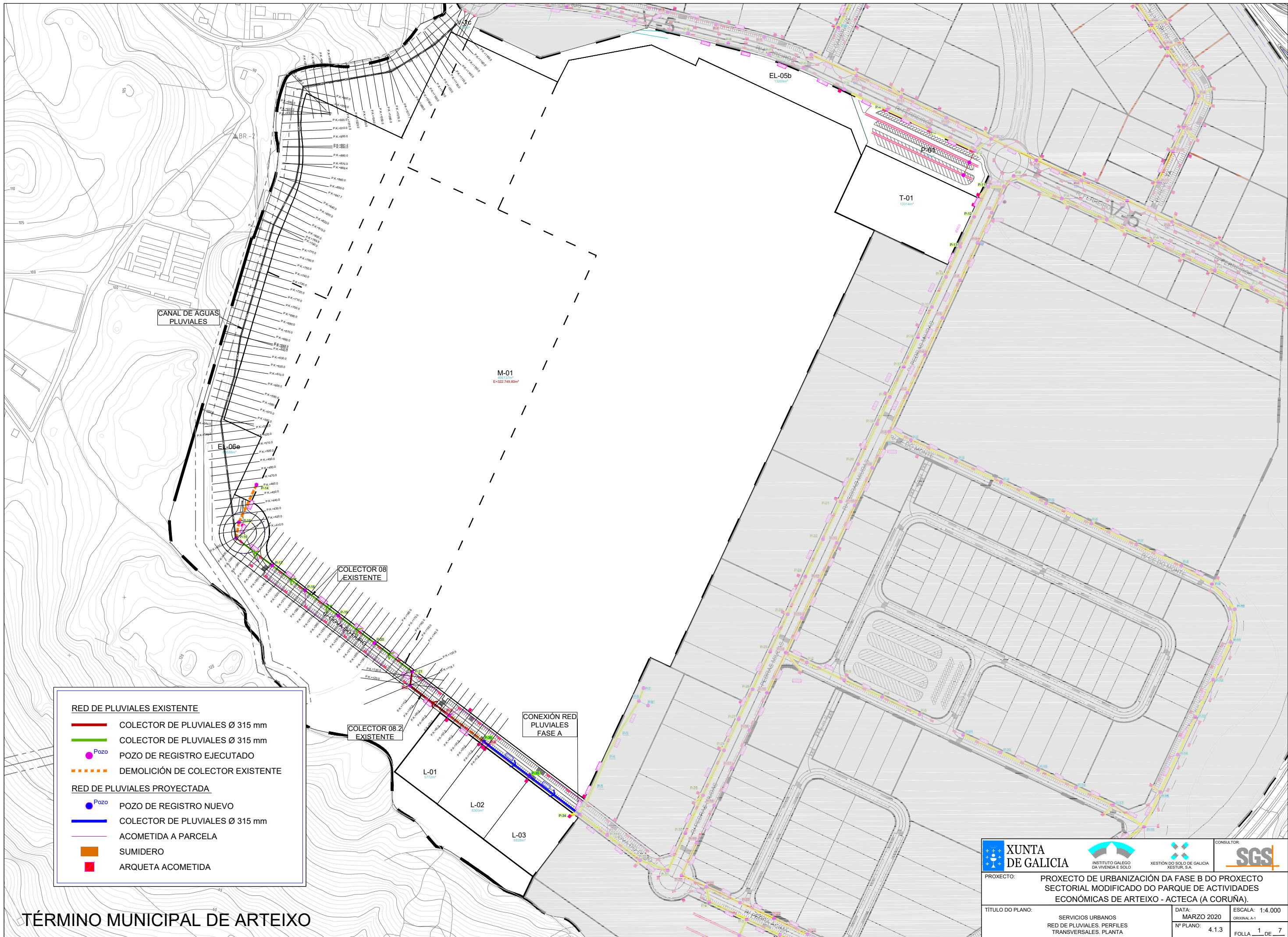
<b>PROXECTO:</b> PROXECTO DE URBANIZACIÓN DA FASE B DO PROXECTO SECTORIAL MODIFICADO DO PARQUE DE ACTIVIDADES ECONÓMICAS DE ARTEIXO - ACTECA (A CORUÑA).							
<b>TÍTULO DO PLANO:</b> SERVICIOS URBANOS. RED DE PLUVIALES PERFIL LONGITUDINAL COLECTOR DE PLUVIALES				<b>DATA:</b> MARZO 2020 <b>Nº PLANO:</b> 4.1.2		<b>ESCALA:</b> 1:2000 ORIGINAL A-1 1:4000 <b>FOLLA</b> 1 DE 3	



		CONSULTOR:
PROXECTO: PROXECTO DE URBANIZACIÓN DA FASE B DO PROXECTO SECTORIAL MODIFICADO DO PARQUE DE ACTIVIDADES ECONÓMICAS DE ARTEIXO - ACTECA (A CORUÑA).		
TÍTULO DO PLANO:	DATA:	ESCALA:
SERVICIOS URBANOS. RED DE PLUVIALES. PERFIL LONGITUDINAL CANAL	MARZO 2020	1:2000 ORIGINAL A-1 1:4000
Nº PLANO:	FOLLA:	
4.1.2	2 DE 3	



		CONSULTOR: 
PROXECTO: PROXECTO DE URBANIZACIÓN DA FASE B DO PROXECTO SECTORIAL MODIFICADO DO PARQUE DE ACTIVIDADES ECONÓMICAS DE ARTEIXO - ACTECA (A CORUÑA).		
TÍTULO DO PLANO: SERVICIOS URBANOS. RED DE PLUVIALES. PERFIL LONGITUDINAL CANAL		DATA: MARZO 2020 Nº PLANO: 4.1.2
		ESCALA: 1:2000 ORIGINAL A: 1:4000 FOLLA 3 DE 3



TÉRMINO MUNICIPAL DE ARTEIXO

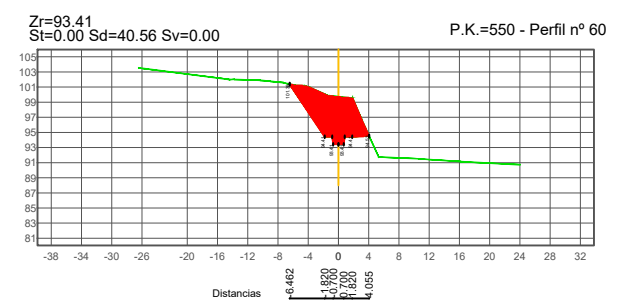
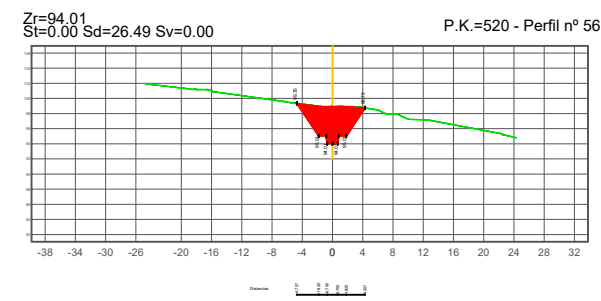
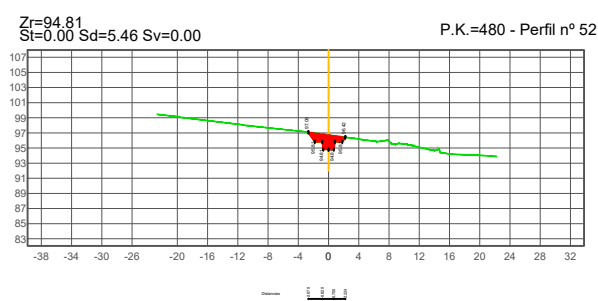
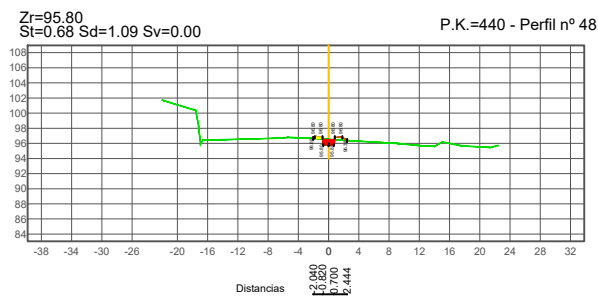
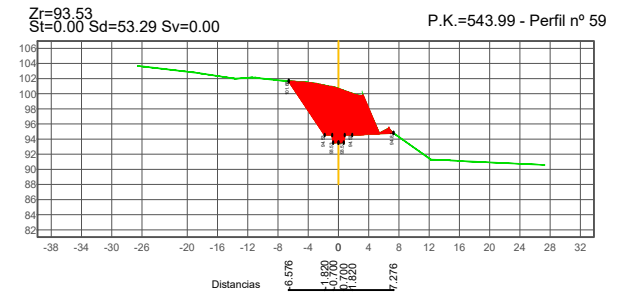
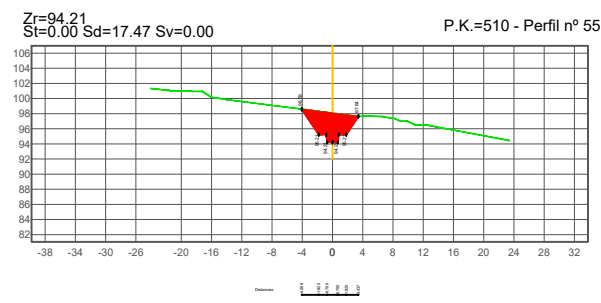
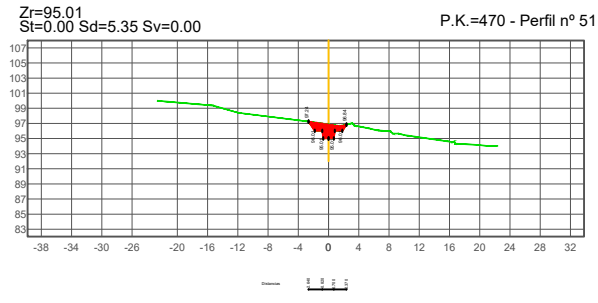
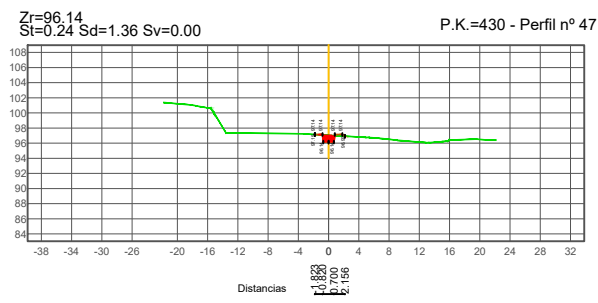
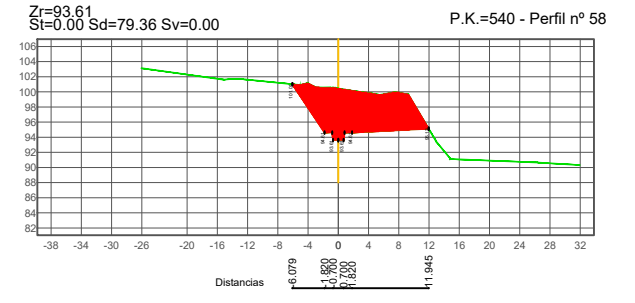
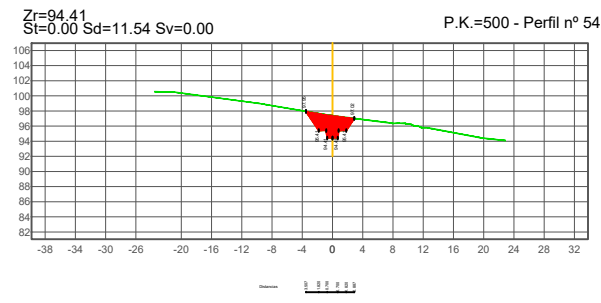
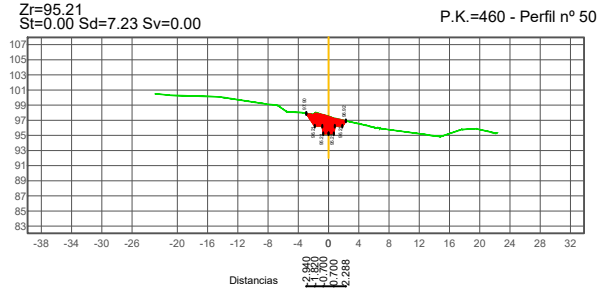
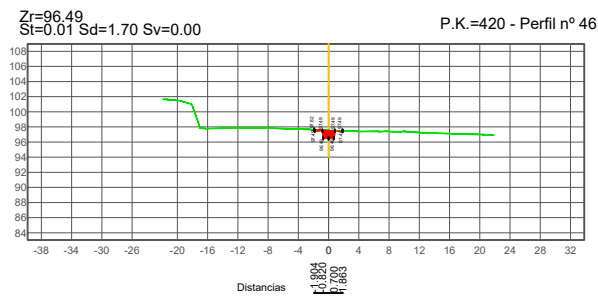
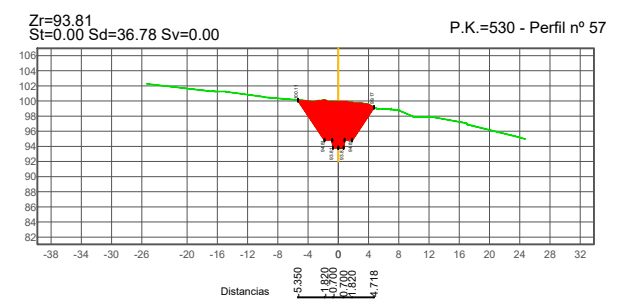
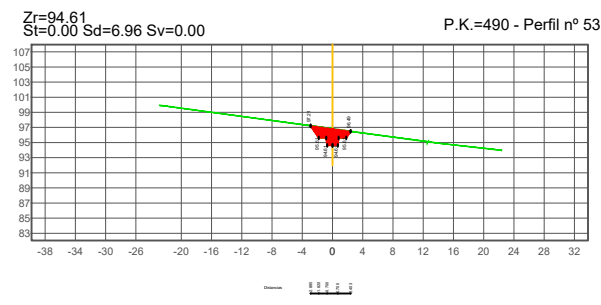
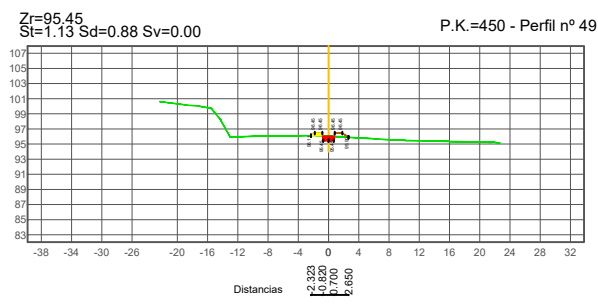
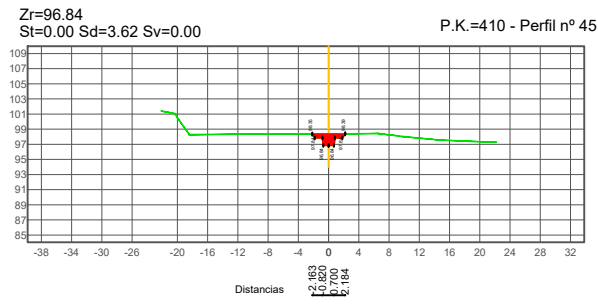
**RED DE PLUVIALES EXISTENTE**

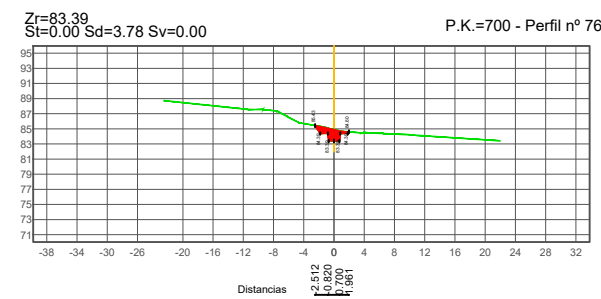
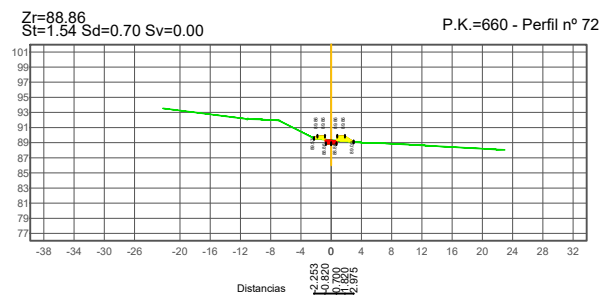
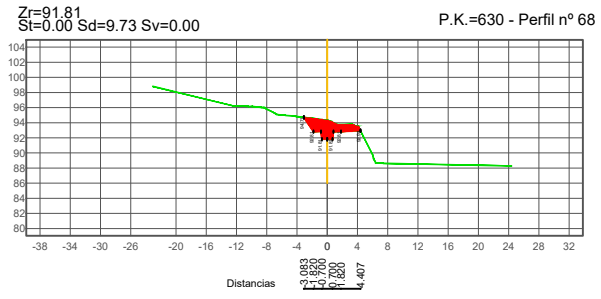
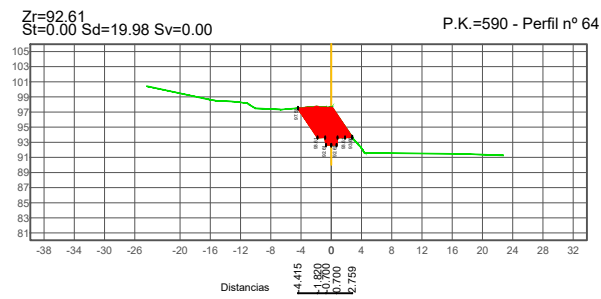
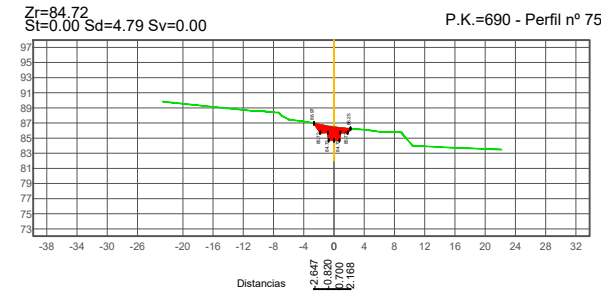
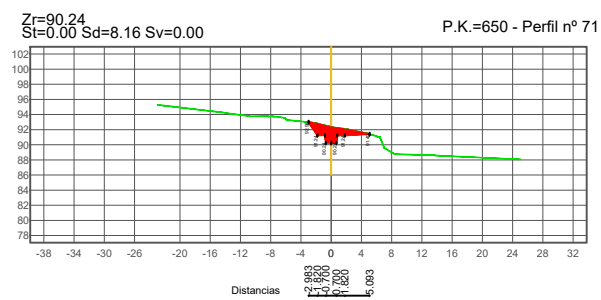
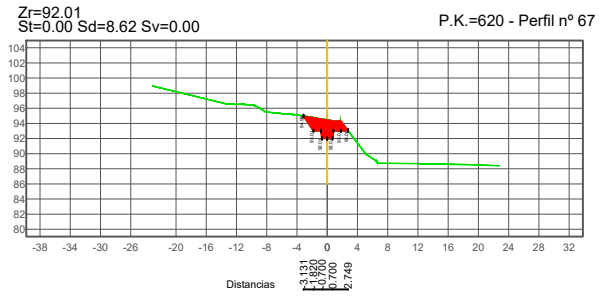
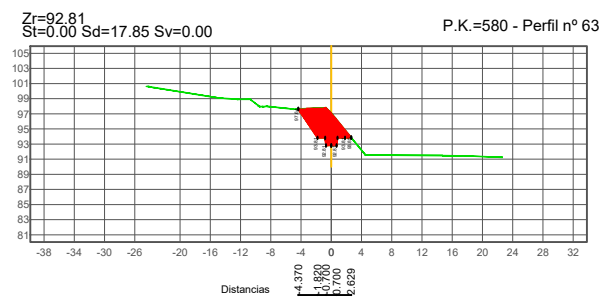
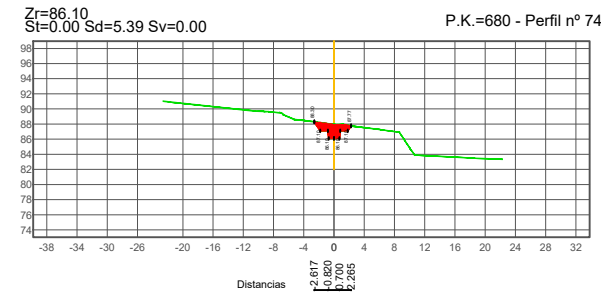
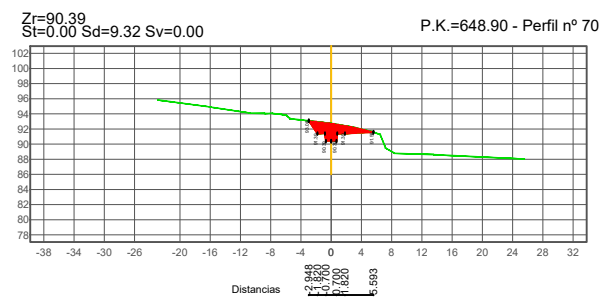
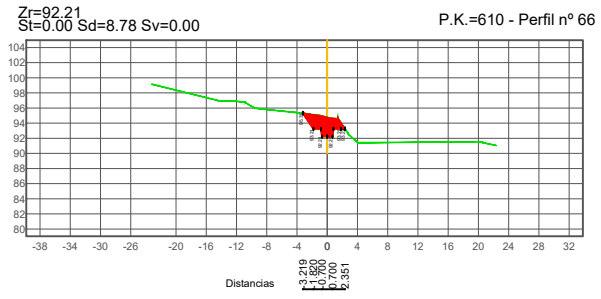
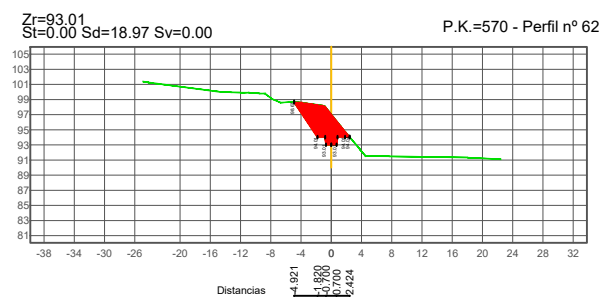
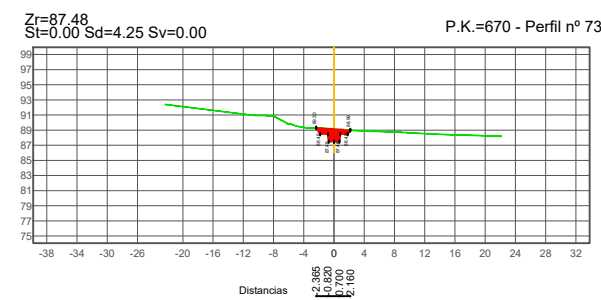
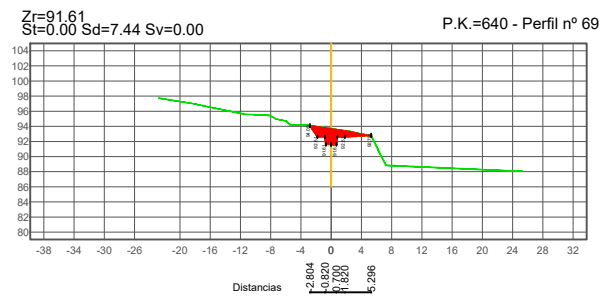
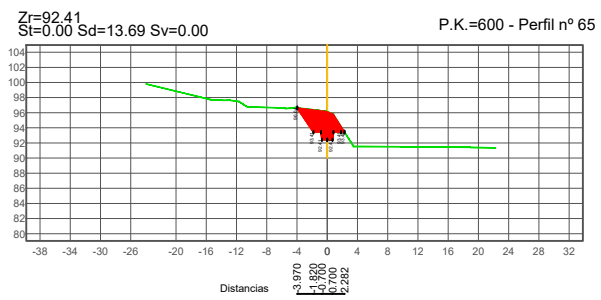
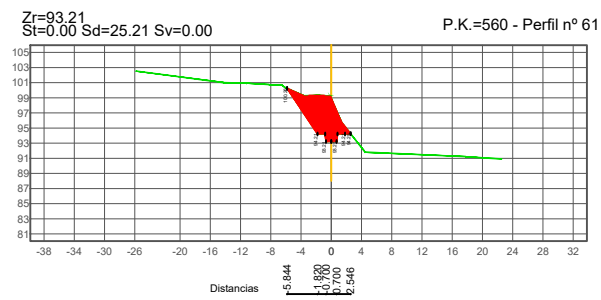
- COLECTOR DE PLUVIALES Ø 315 mm
- COLECTOR DE PLUVIALES Ø 315 mm
- POZO DE REGISTRO EJECUTADO
- - - DEMOLICIÓN DE COLECTOR EXISTENTE

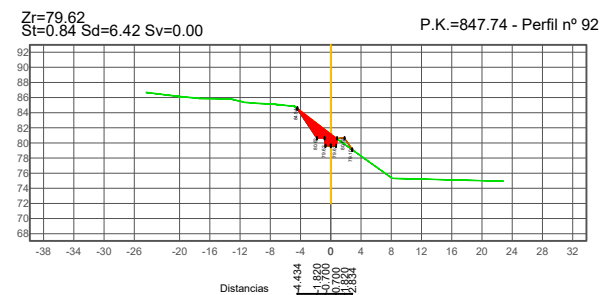
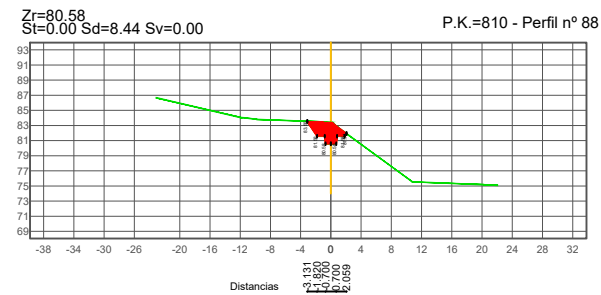
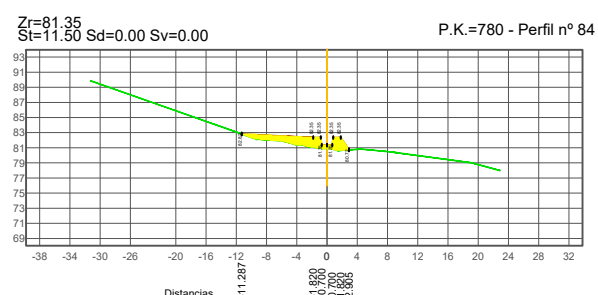
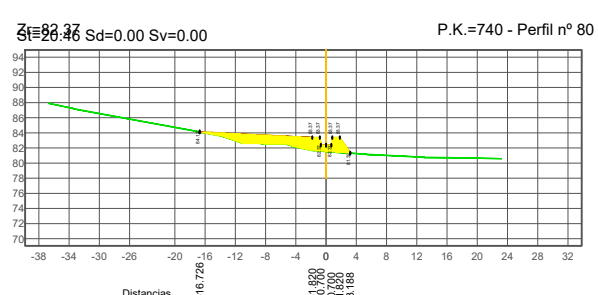
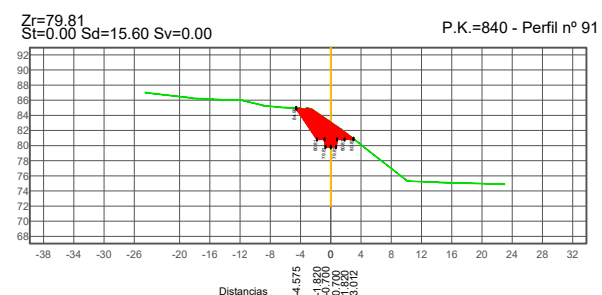
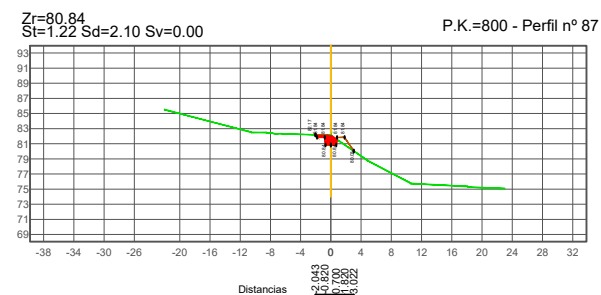
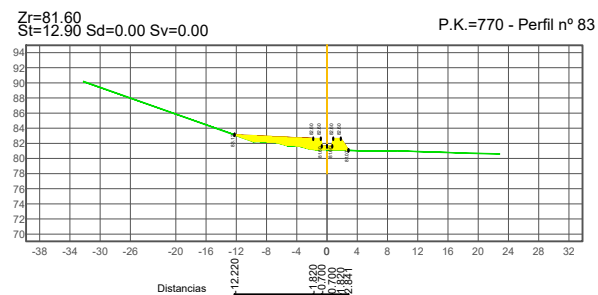
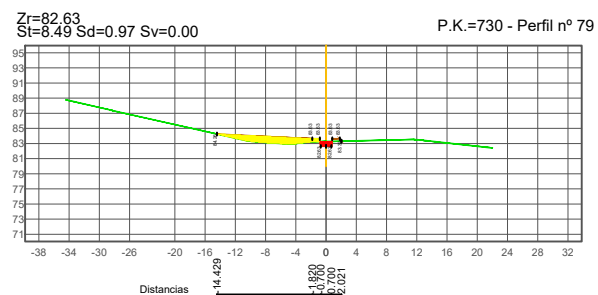
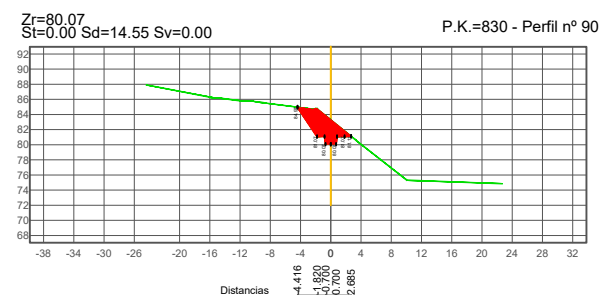
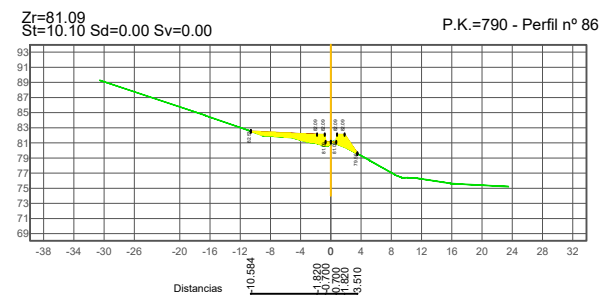
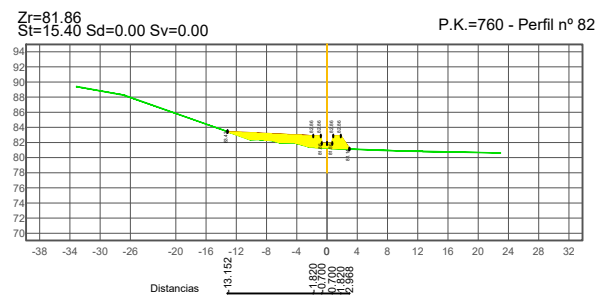
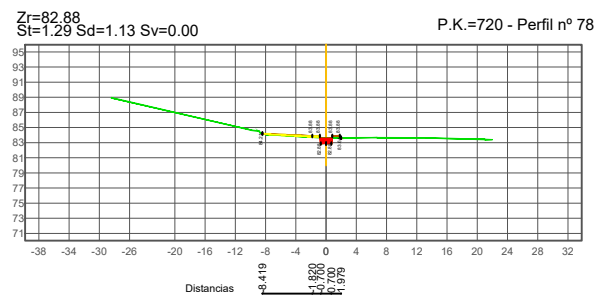
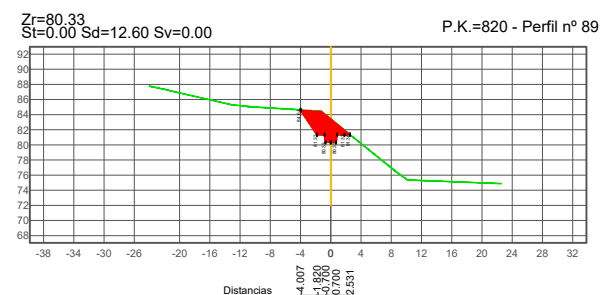
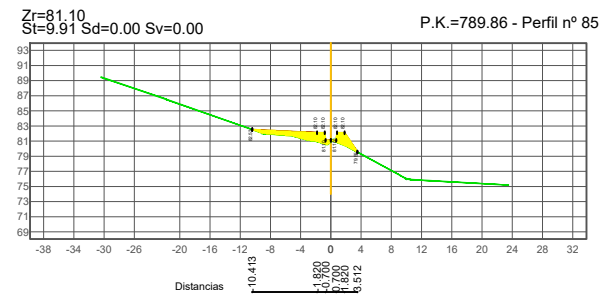
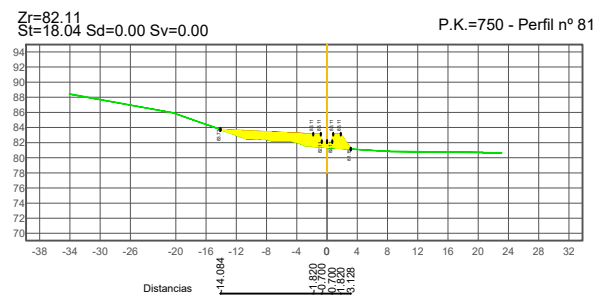
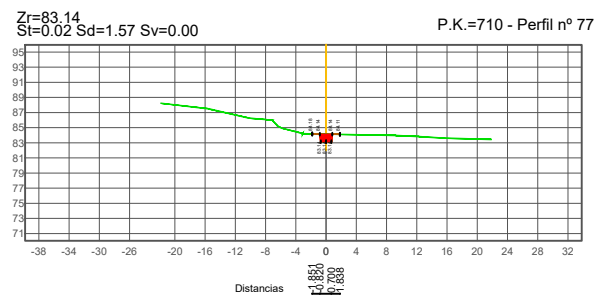
**RED DE PLUVIALES PROYECTADA**

- POZO DE REGISTRO NUEVO
- COLECTOR DE PLUVIALES Ø 315 mm
- ACOMETIDA A PARCELA
- SUMIDERO
- ARQUETA ACOMETIDA

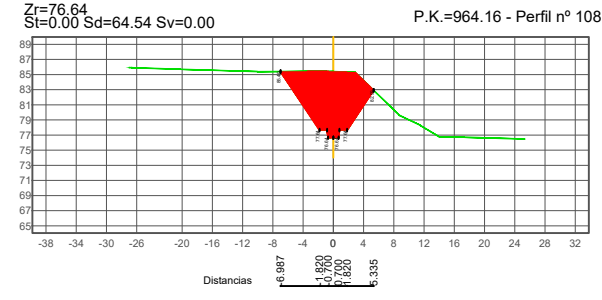
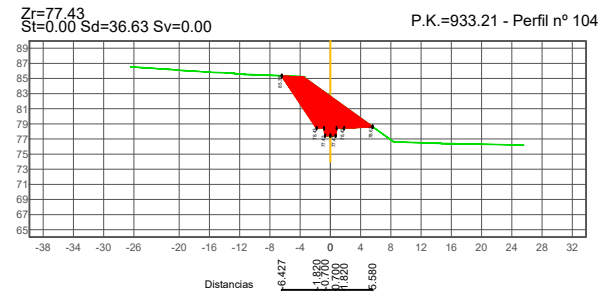
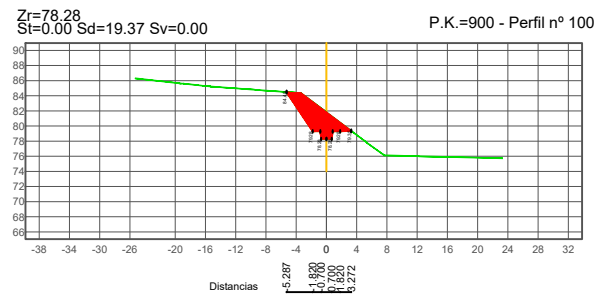
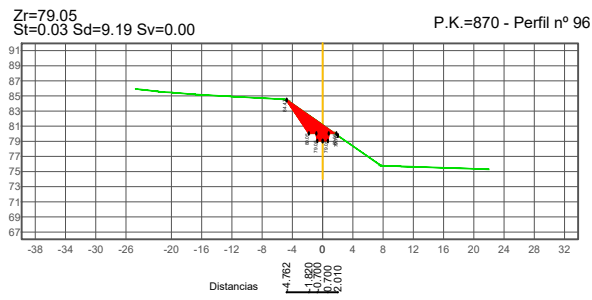
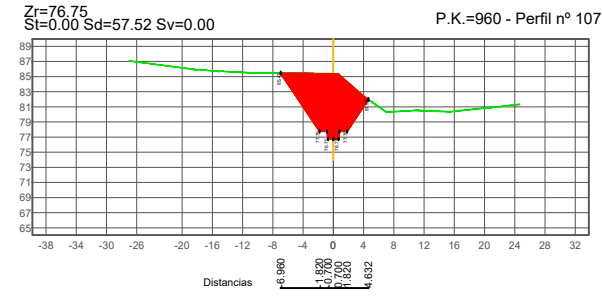
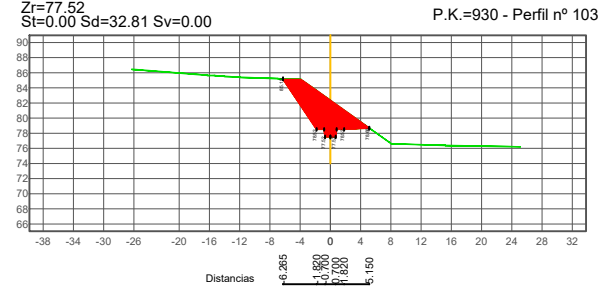
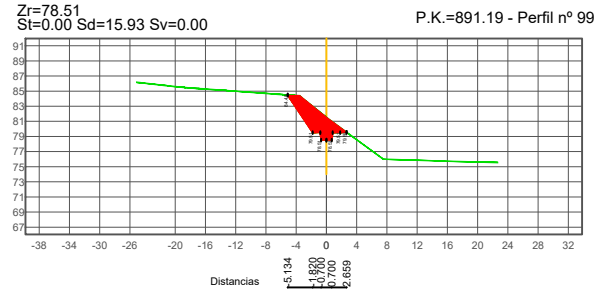
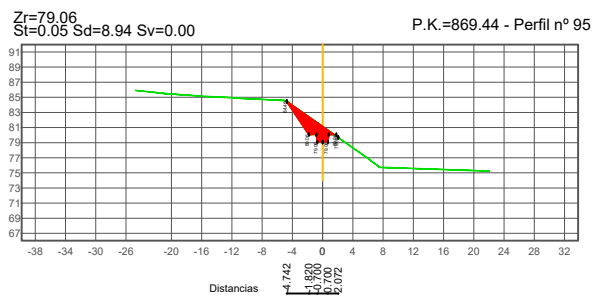
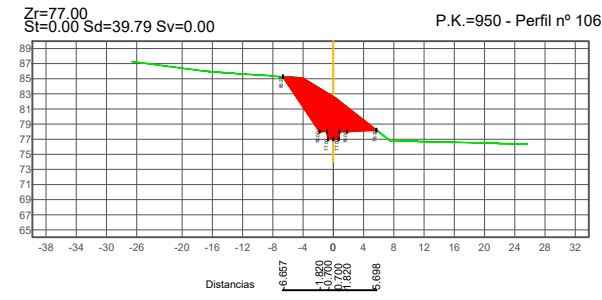
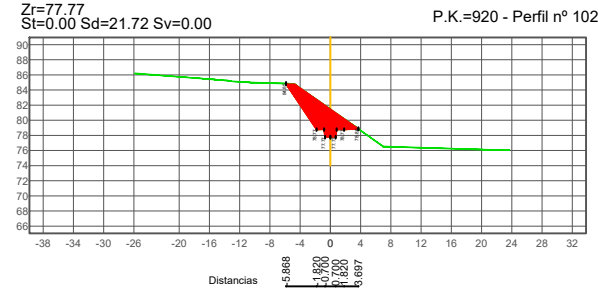
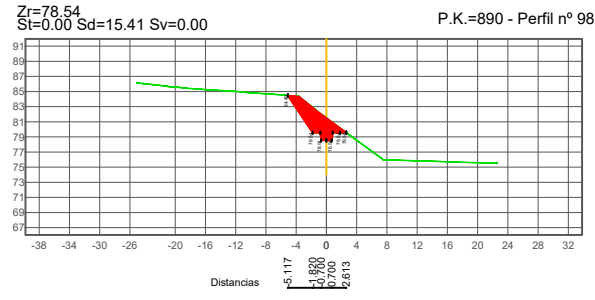
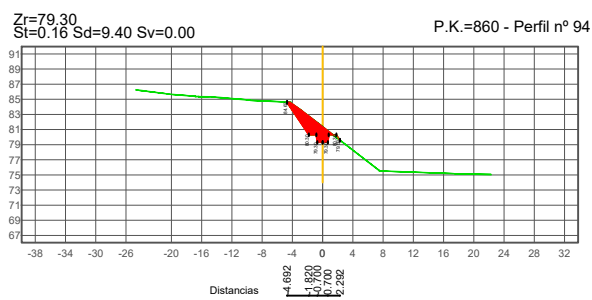
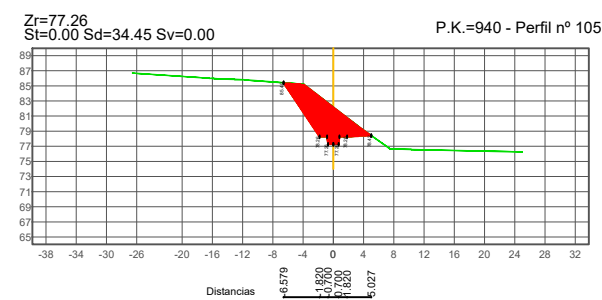
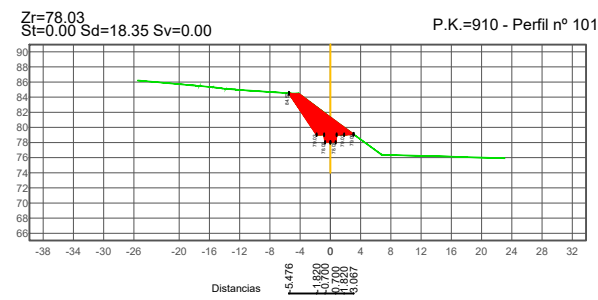
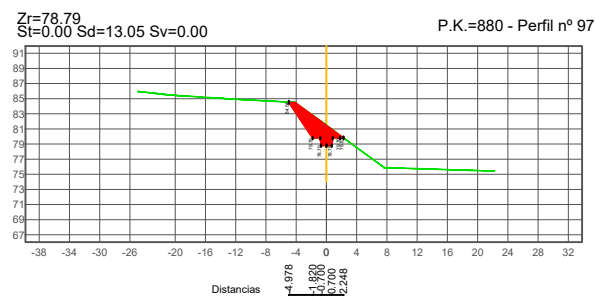
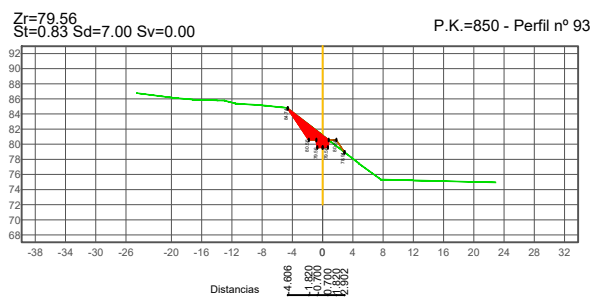
PROXECTO: PROXECTO DE URBANIZACIÓN DA FASE B DO PROXECTO SECTORIAL MODIFICADO DO PARQUE DE ACTIVIDADES ECONÓMICAS DE ARTEIXO - ACTECA (A CORUÑA).							
TÍTULO DO PLANO: SERVICIOS URBANOS RED DE PLUVIALES. PERFILES TRANSVERSALES. PLANTA				DATA: MARZO 2020 Nº PLANO: 4.1.3		ESCALA: 1:4.000 ORIGINAL A:1 FOLLA 1 DE 7	







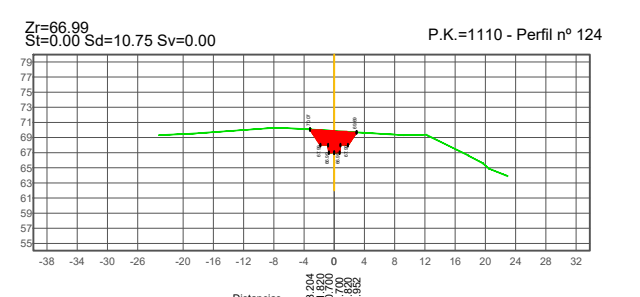
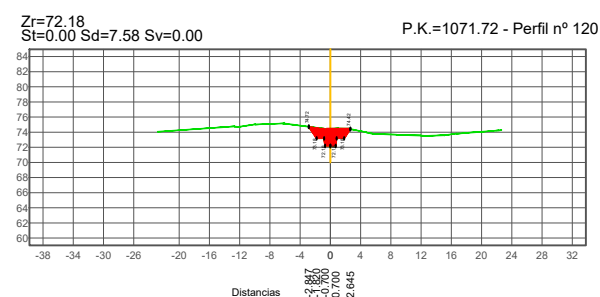
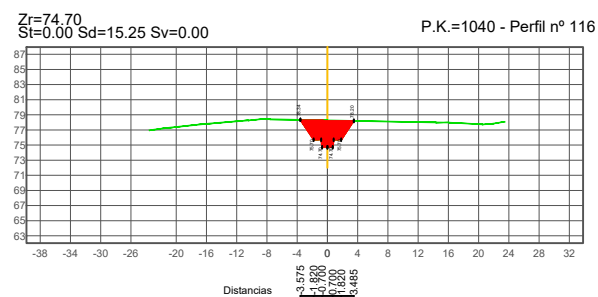
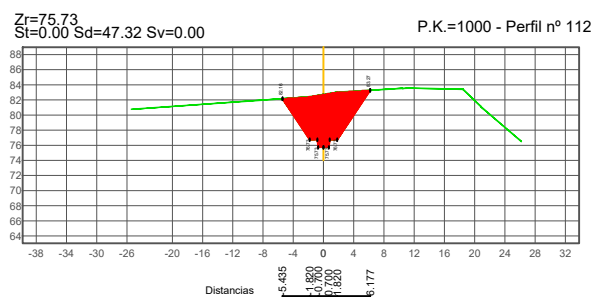
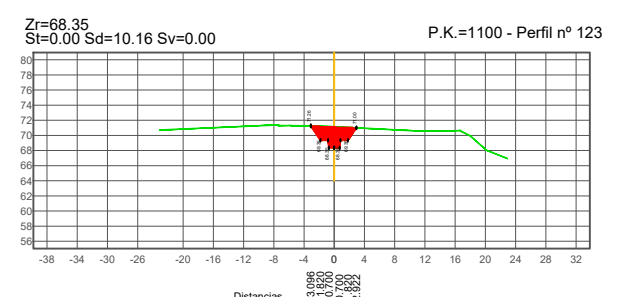
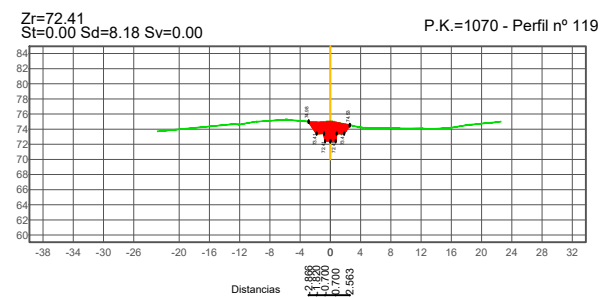
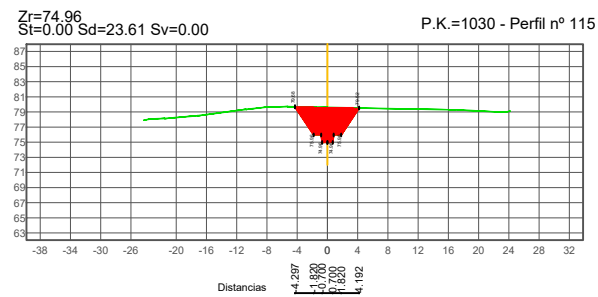
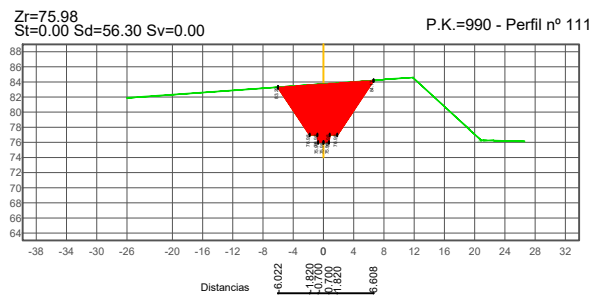
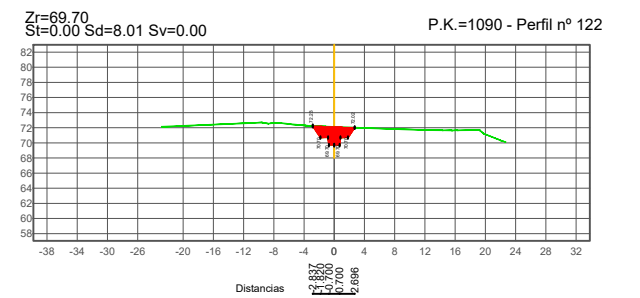
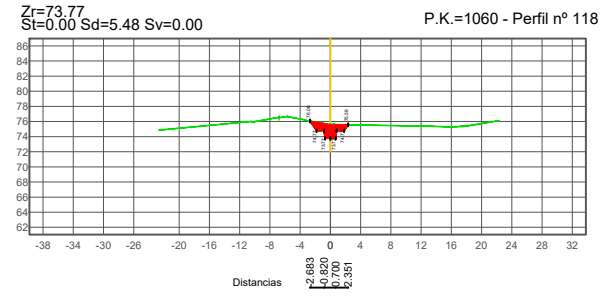
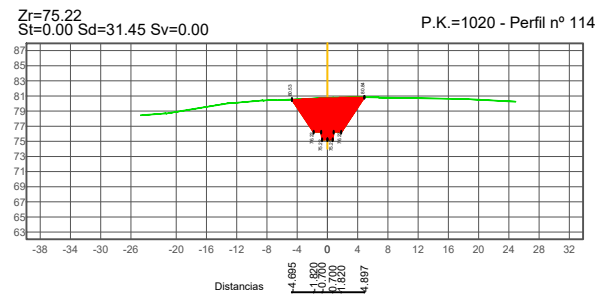
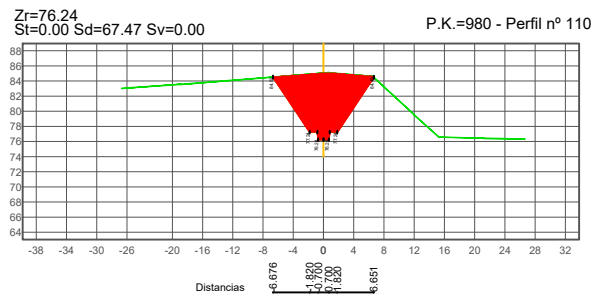
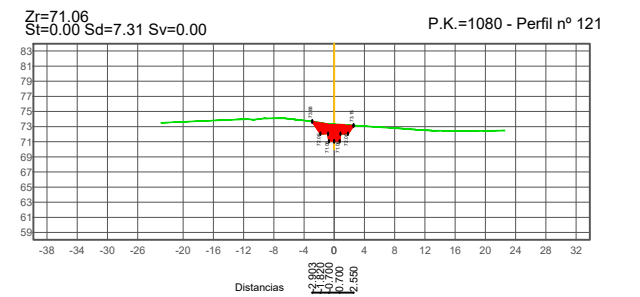
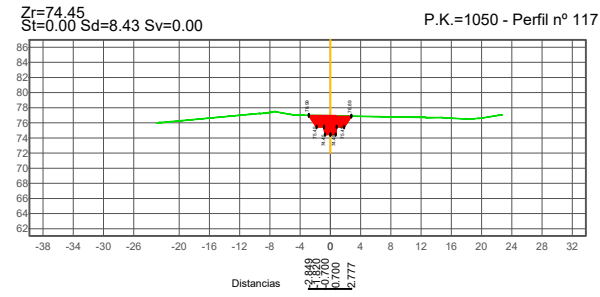
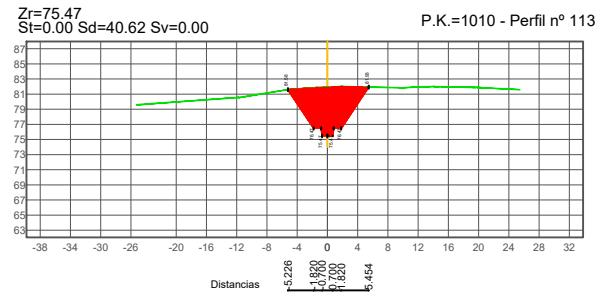
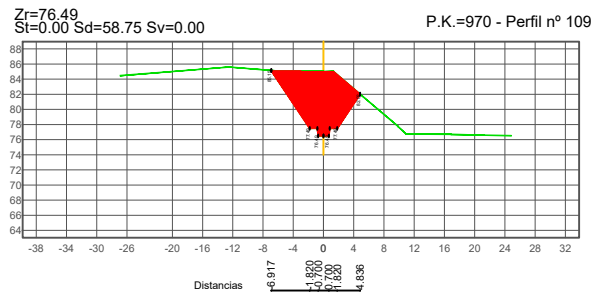


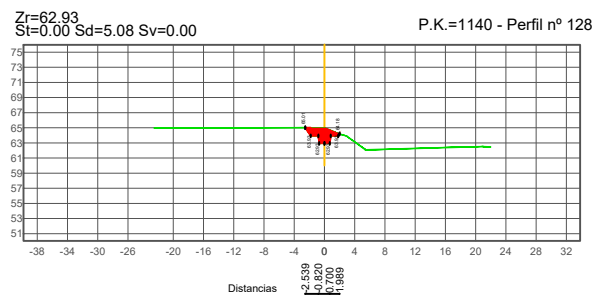
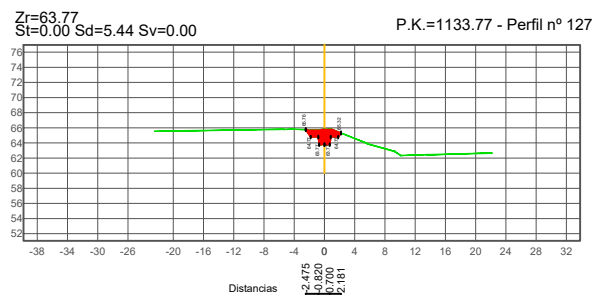
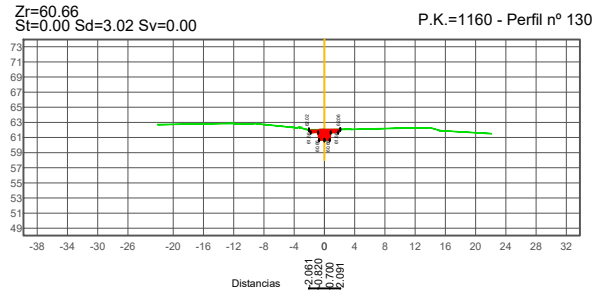
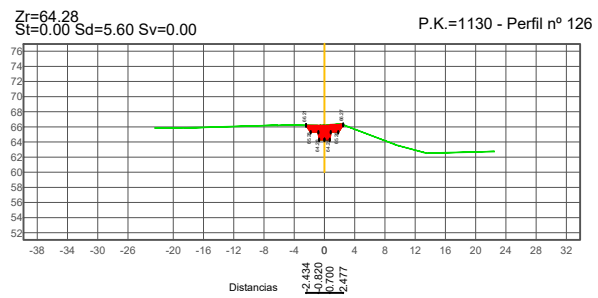
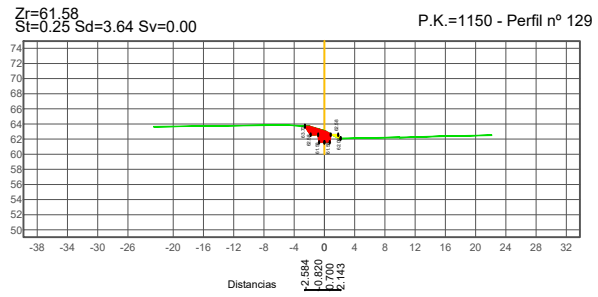
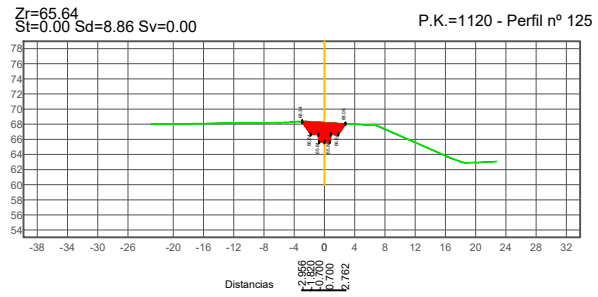




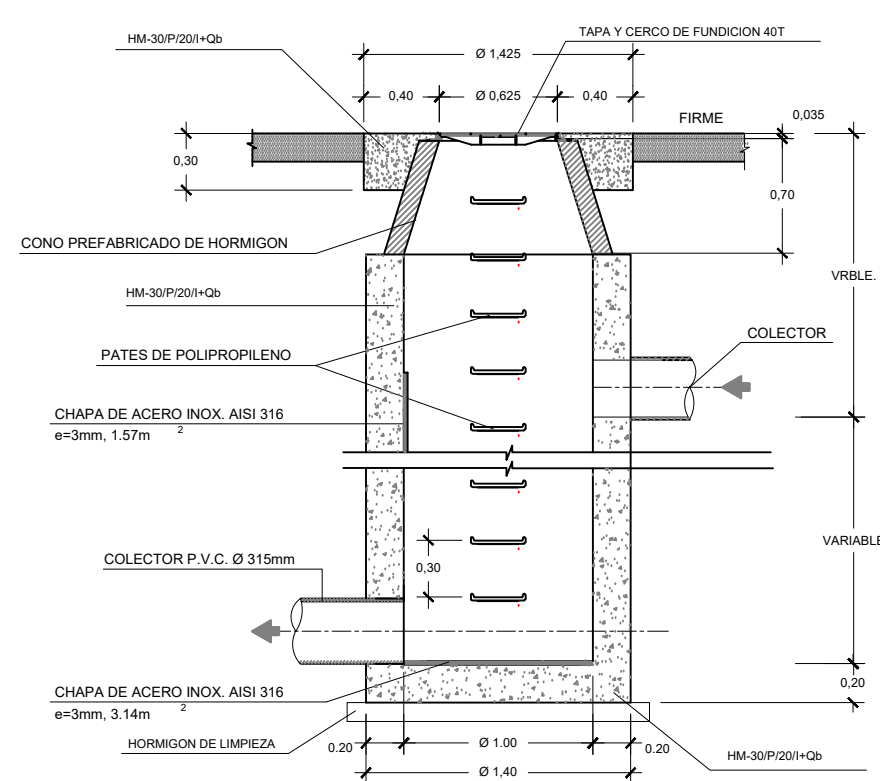


   		CONSULTOR:
PROXECTO: PROXECTO DE URBANIZACIÓN DA FASE B DO PROXECTO SECTORIAL MODIFICADO DO PARQUE DE ACTIVIDADES ECONÓMICAS DE ARTEIXO - ACTECA (A CORUÑA).		
TÍTULO DO PLANO:	DATA:	ESCALA:
SERVICIOS URBANOS. RED DE PLUVIALES. PERFILES TRANSVERSALES CANAL	MARZO 2020	1:1000 ORIXINAL A-1 1:500
Nº PLANO:	FOLLA:	
4.1.3	5 DE 7	

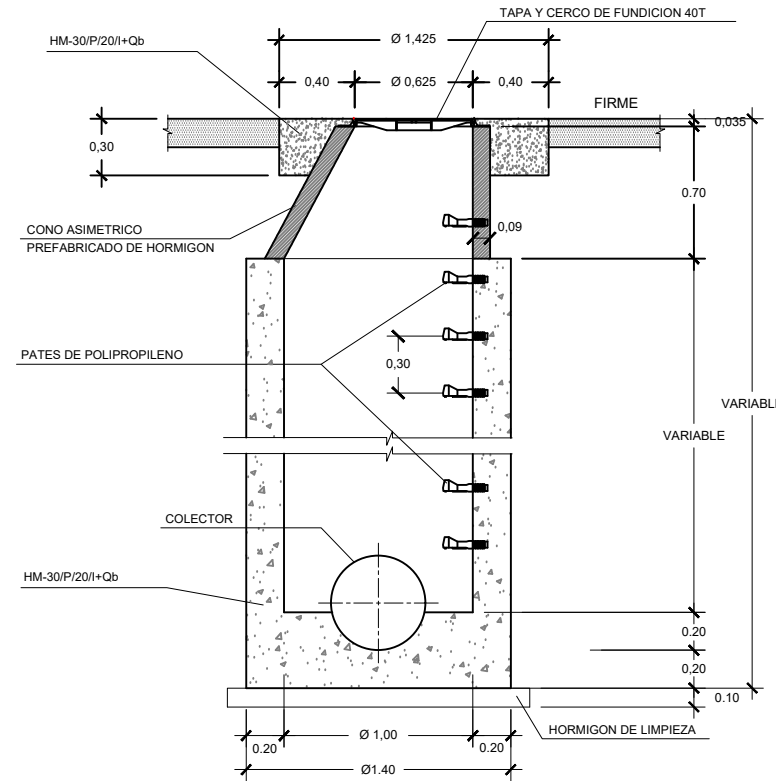




PROXECTO: PROXECTO DE URBANIZACIÓN DA FASE B DO PROXECTO SECTORIAL MODIFICADO DO PARQUE DE ACTIVIDADES ECONÓMICAS DE ARTEIXO - ACTECA (A CORUÑA).							
TÍTULO DO PLANO: SERVICIOS URBANOS. RED DE PLUVIALES. PERFILES TRANSVERSALES CANAL				DATA: MARZO 2020 Nº PLANO: 4.1.3		ESCALA: 1:1000 ORIGINAL A-1 1:500 FOLLA 7 DE 7	

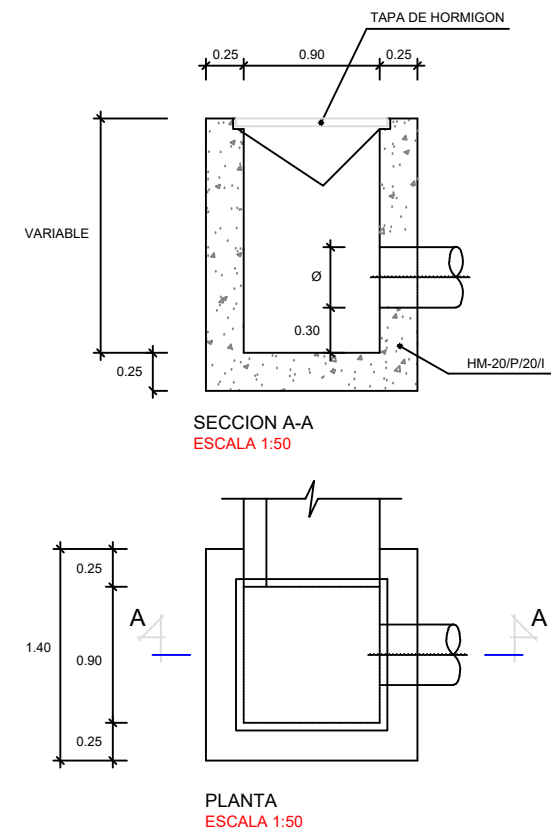


POZO DE RESALTO PARA Ø DE COLECTOR IGUALES O INFERIORES A Ø800  
 ESCALA 1:40



POZO DE REGISTRO PARA Ø DE COLECTOR IGUALES O INFERIORES A Ø800  
 ESCALA 1:40

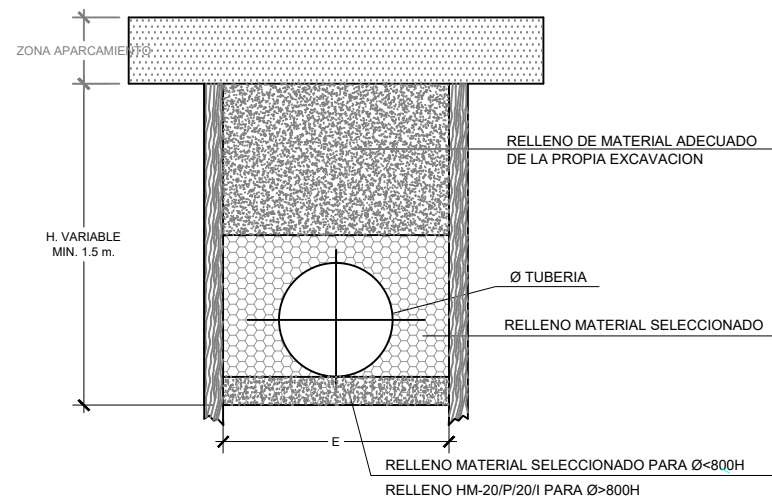
DETALLE DE ARQUETA ACOMETIDA PARA UN TUBO Ø < 0,80 m.



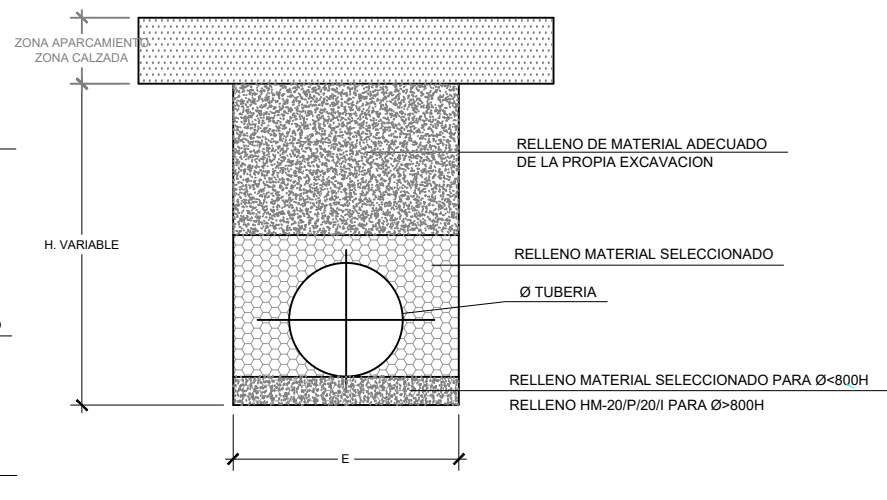
SECCION A-A  
 ESCALA 1:50

PLANTA  
 ESCALA 1:50

EXCAVACIÓN EN ZANJA EN ZONAS DE RELLENO



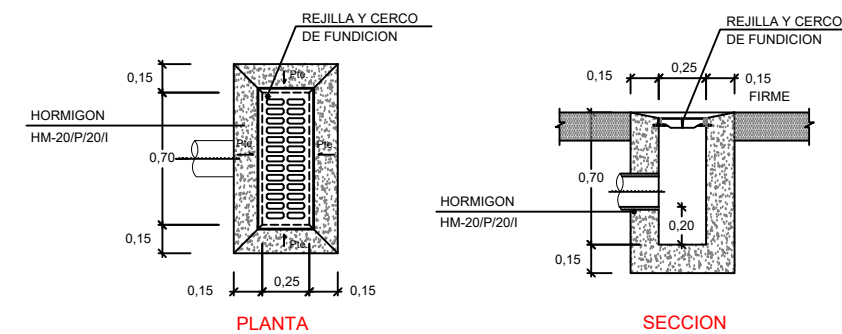
SECCION TIPO ENTIBADA EN ZANJA EN ZONAS DE RELLENO  
 ESCALA 1:40



SECCION TIPO  
 ESCALA 1:40

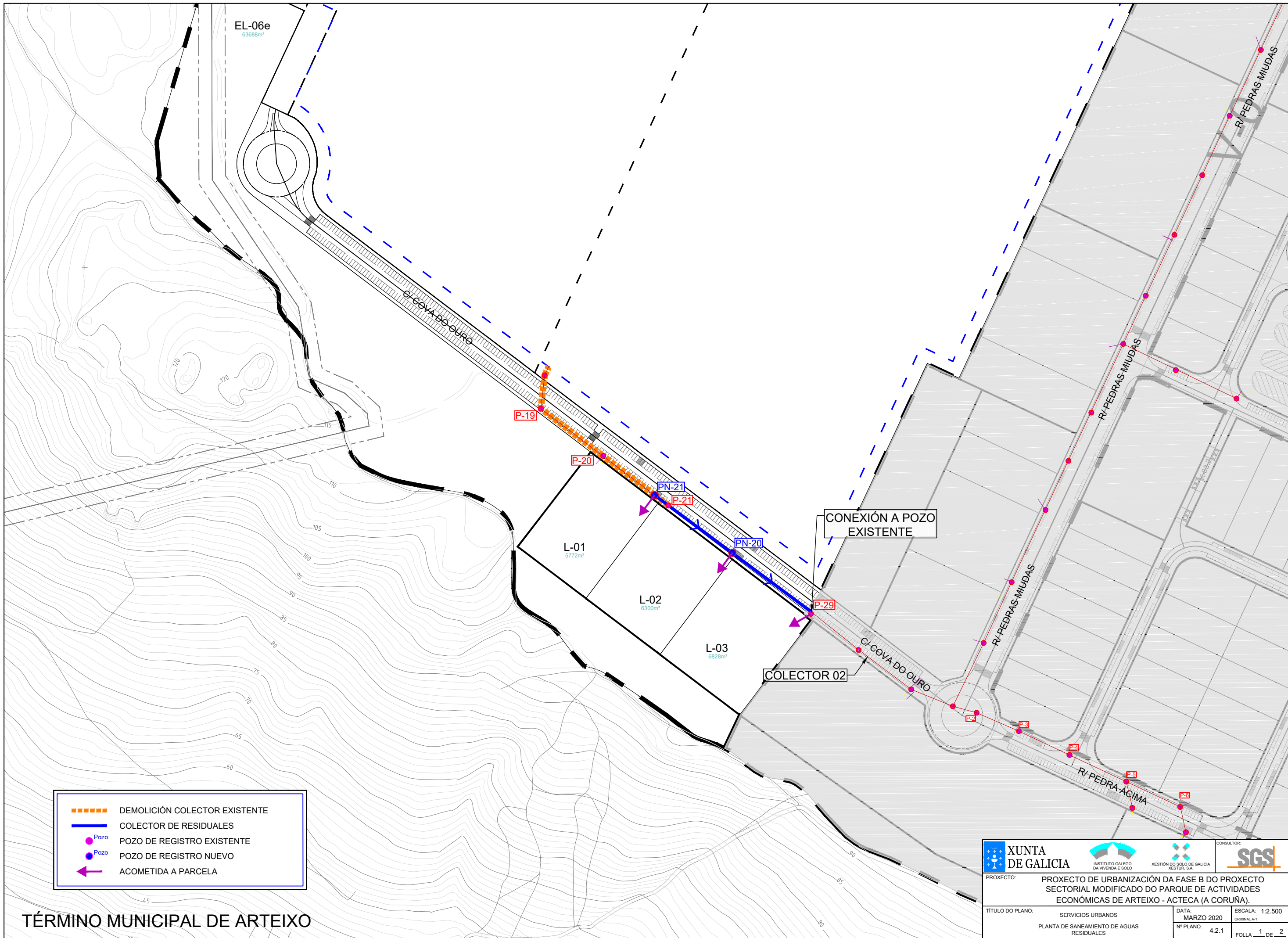
	Ø<800H	Ø>800H
E	1,20	2,30

SUMIDERO  
 ESCALA 1:40



PLANTA

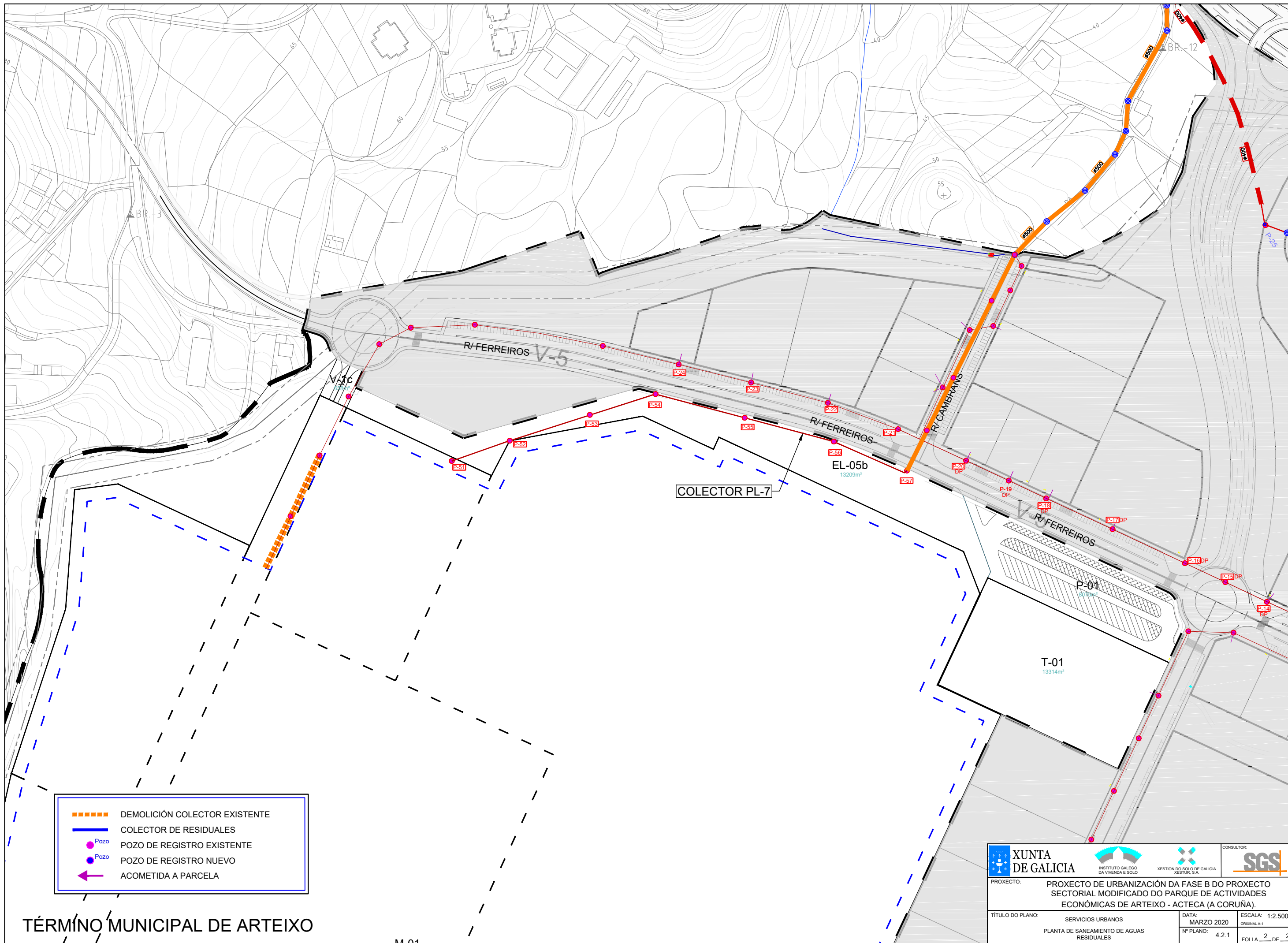
SECCION



	DEMOLICIÓN COLECTOR EXISTENTE
	COLECTOR DE RESIDUALES
	POZO DE REGISTRO EXISTENTE
	POZO DE REGISTRO NUEVO
	ACOMETIDA A PARCELA

TÉRMINO MUNICIPAL DE ARTEIXO

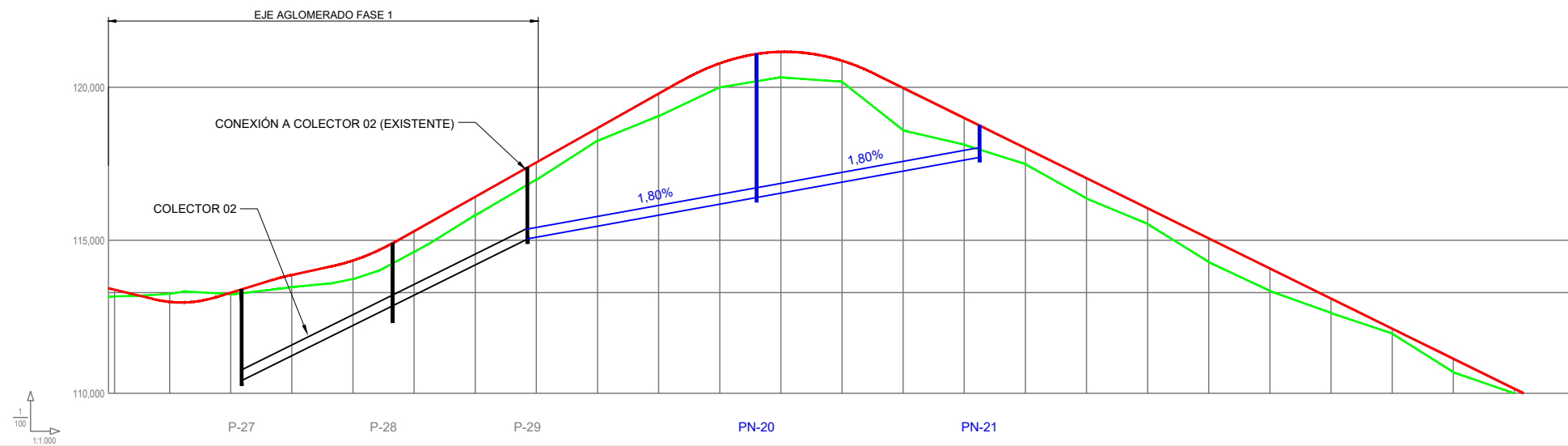
 XUNTA DE GALICIA	 INSTITUTO GALEGO DA VIVENDA E SOLO	 XESTIÓN DO SOLO DE GALICIA XESTUR, S.A.	 CONSULTOR
TÍTULO DO PLANO: SERVICIOS URBANOS		DATA: MARZO 2020	ESCALA: 1:2.500
PLANTA DE SANEAMIENTO DE AGUAS RESIDUALES		Nº PLANO: 4.2.1	FOLLA 1 DE 2



	DEMOLICIÓN COLECTOR EXISTENTE
	COLECTOR DE RESIDUALES
	POZO DE REGISTRO EXISTENTE
	POZO DE REGISTRO NUEVO
	ACOMETIDA A PARCELA

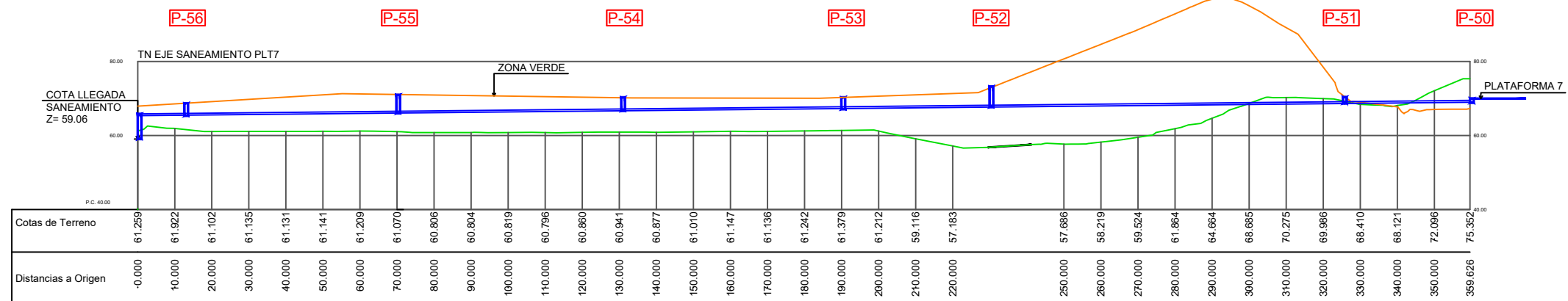
TÉRMINO MUNICIPAL DE ARTEIXO

PROXECTO: PROXECTO DE URBANIZACIÓN DA FASE B DO PROXECTO SECTORIAL MODIFICADO DO PARQUE DE ACTIVIDADES ECONÓMICAS DE ARTEIXO - ACTECA (A CORUÑA).	
TÍTULO DO PLANO:	SERVICIOS URBANOS
PLANTA DE SANEAMENTO DE AGUAS RESIDUALES	
DATA:	MARZO 2020
Nº PLANO:	4.2.1
ESCALA:	1:2.500
	FOLLA 2 DE 2



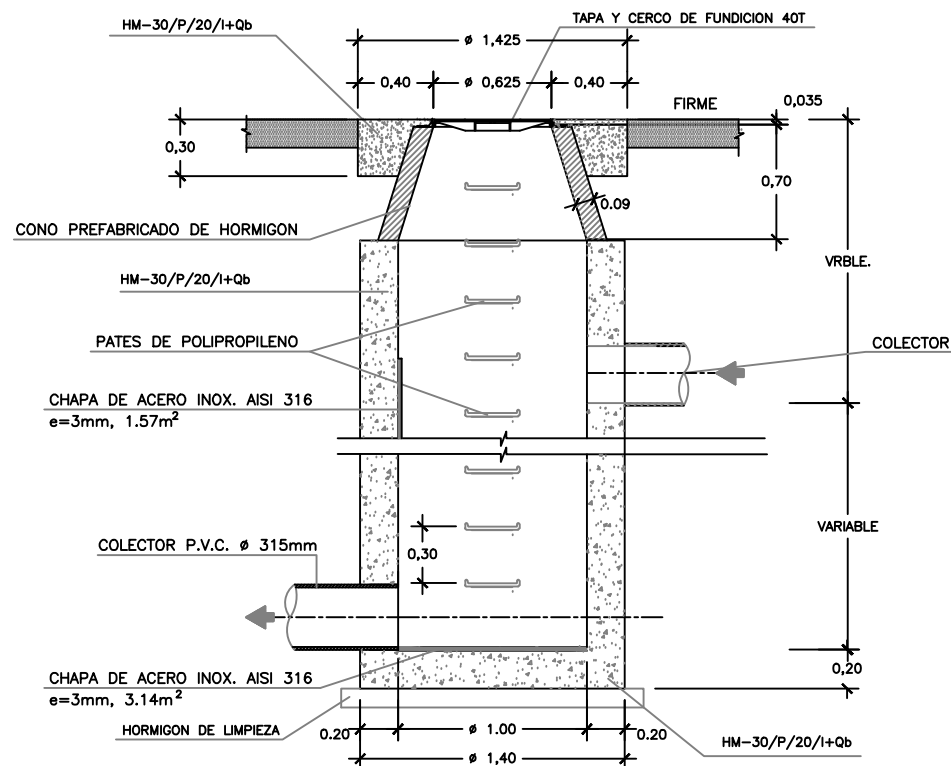
TIPO DE CANALIZACIÓN		← PVC Ø 315mm. TRAMO EXISTENTE →		← PVC Ø 315mm. →	
COTAS COLECTOR		110,250	112,310	114,890	116,246
COTAS	RASANTE	113,397	114,907	117,380	121,089
	TERRENO	113,271	114,247	116,812	120,196
DISTANCIAS	PARCIALES	0,000	49,372	44,105	75,000
	AL ORIGEN	0,000	49,372	93,477	168,477

PROXECTO: PROXECTO DE URBANIZACIÓN DA FASE B DO PROXECTO SECTORIAL MODIFICADO DO PARQUE DE ACTIVIDADES ECONÓMICAS DE ARTEIXO - ACTECA (A CORUÑA).							
TÍTULO DO PLANO: SERVICIOS URBANOS PERFIL LONGITUDINAL RESIDUALES				DATA: MARZO 2020 Nº PLANO: 4.2.2		ESCALA: 1:2000 ORIGINAL A:1 FOLLA 1 DE 2	

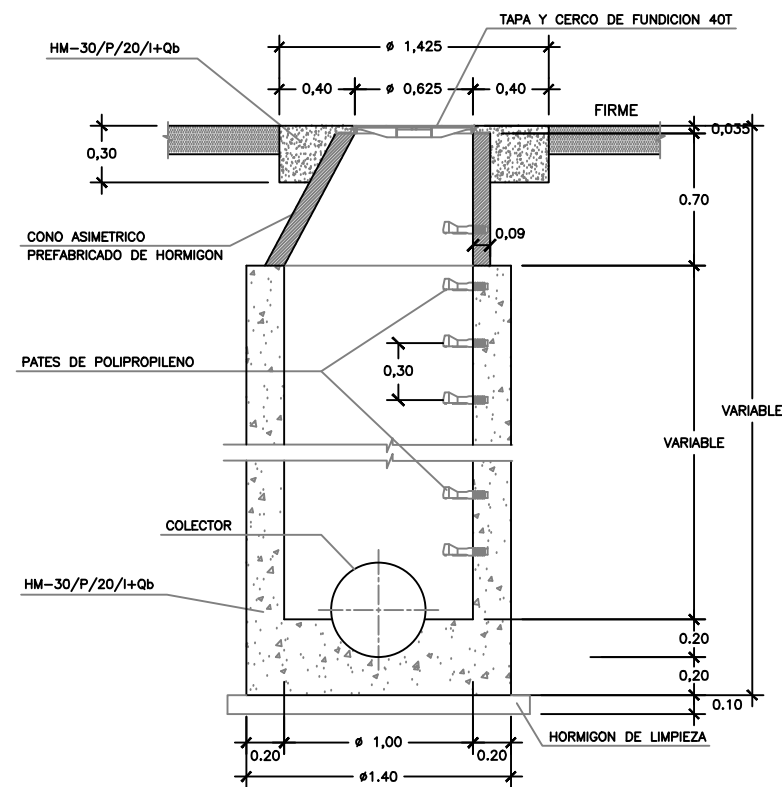


<b>PROXECTO:</b> PROXECTO DE URBANIZACIÓN DA FASE B DO PROXECTO SECTORIAL MODIFICADO DO PARQUE DE ACTIVIDADES ECONÓMICAS DE ARTEIXO - ACTECA (A CORUÑA).	
<b>TÍTULO DO PLANO:</b> SERVICIOS URBANOS PERFIL LONGITUDINAL RESIDUALES	<b>DATA:</b> MARZO 2020 <b>Nº PLANO:</b> 4.2.2 <b>ESCALA:</b> 1:1500 <small>ORIGINAL A-1</small> 1:3000 <b>FOLLA:</b> 2 DE 2

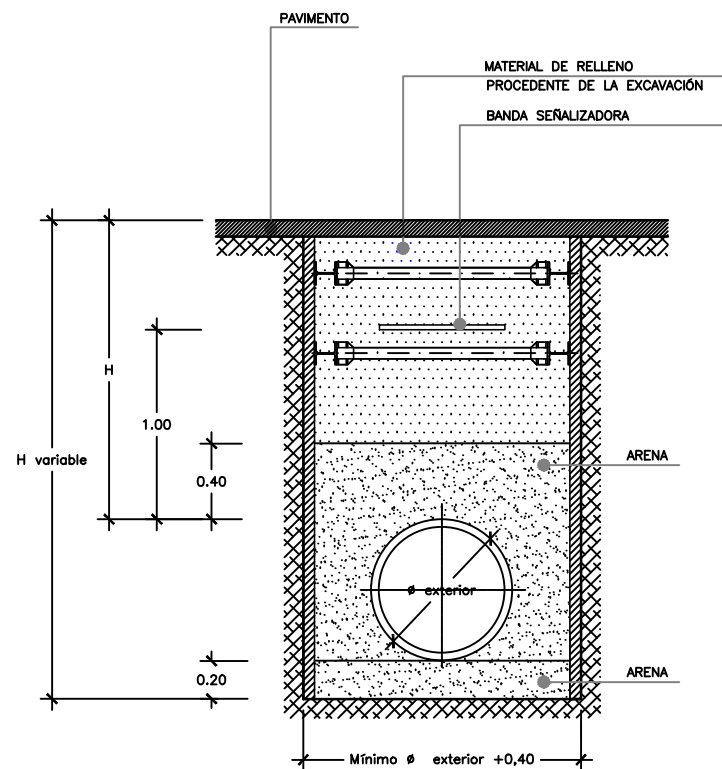




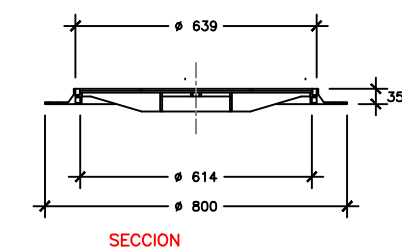
**POZO DE REGISTRO DE RESALTO**  
 ESCALA 1:40



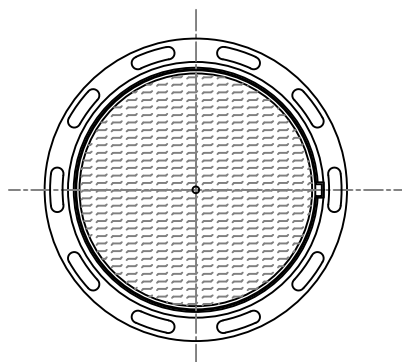
**POZO DE REGISTRO**  
 ESCALA 1:40



**ZANJA COLECTOR DE RESIDUALES**  
 ESCALA 1:20 (Cotas en m.)

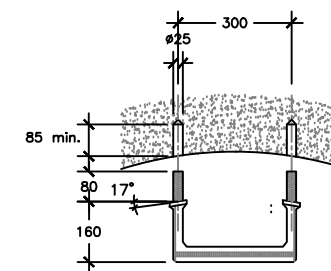


SECCION



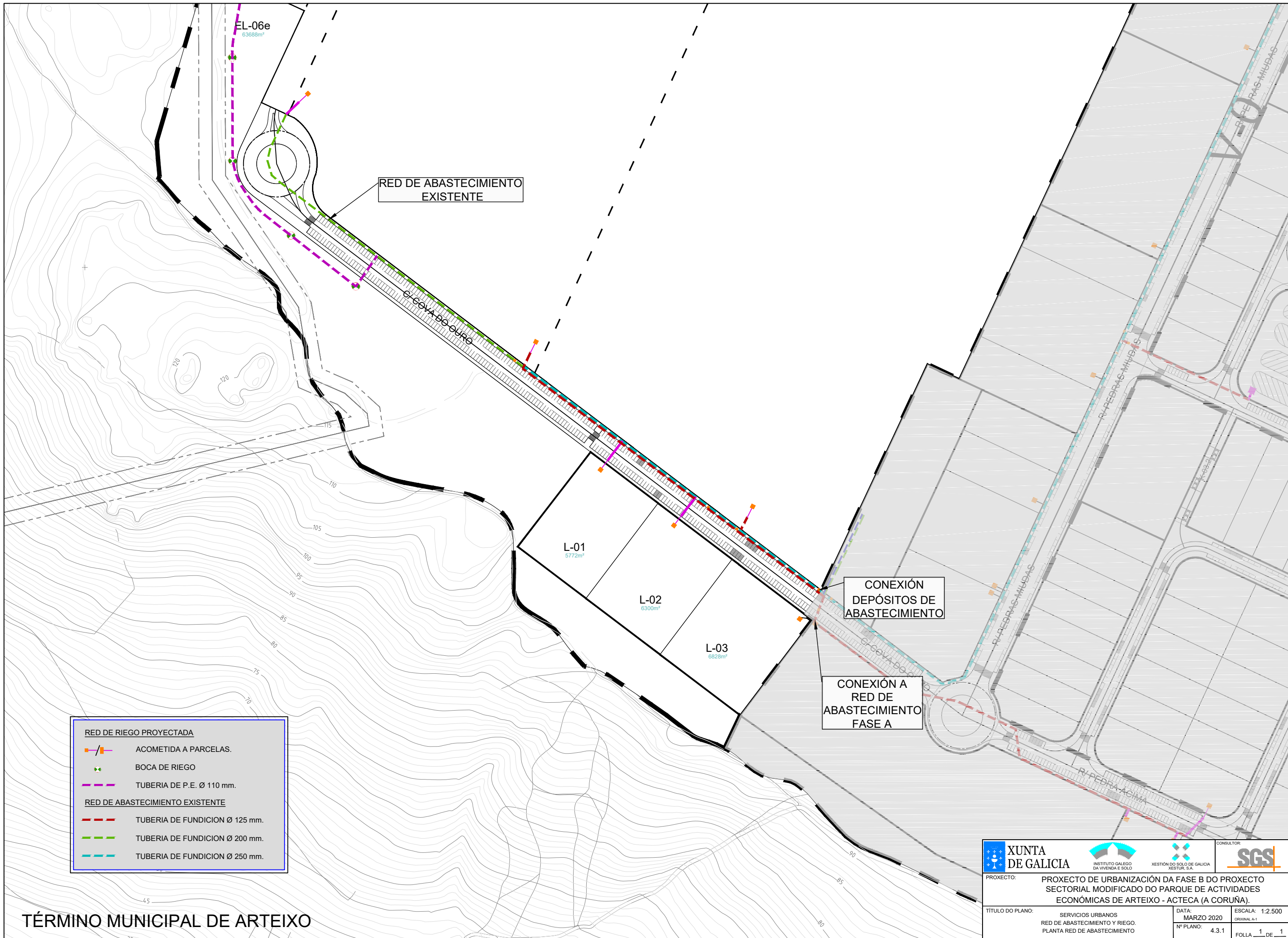
PLANTA

**TAPA DE REGISTRO CON CERCO REDONDO PARA 40T**  
 ESCALA 1:20 (Cotas en m.m.)



**PATE DE POLIPROPILENO**  
 ESCALA 1:20 (Cotas en m.m.)

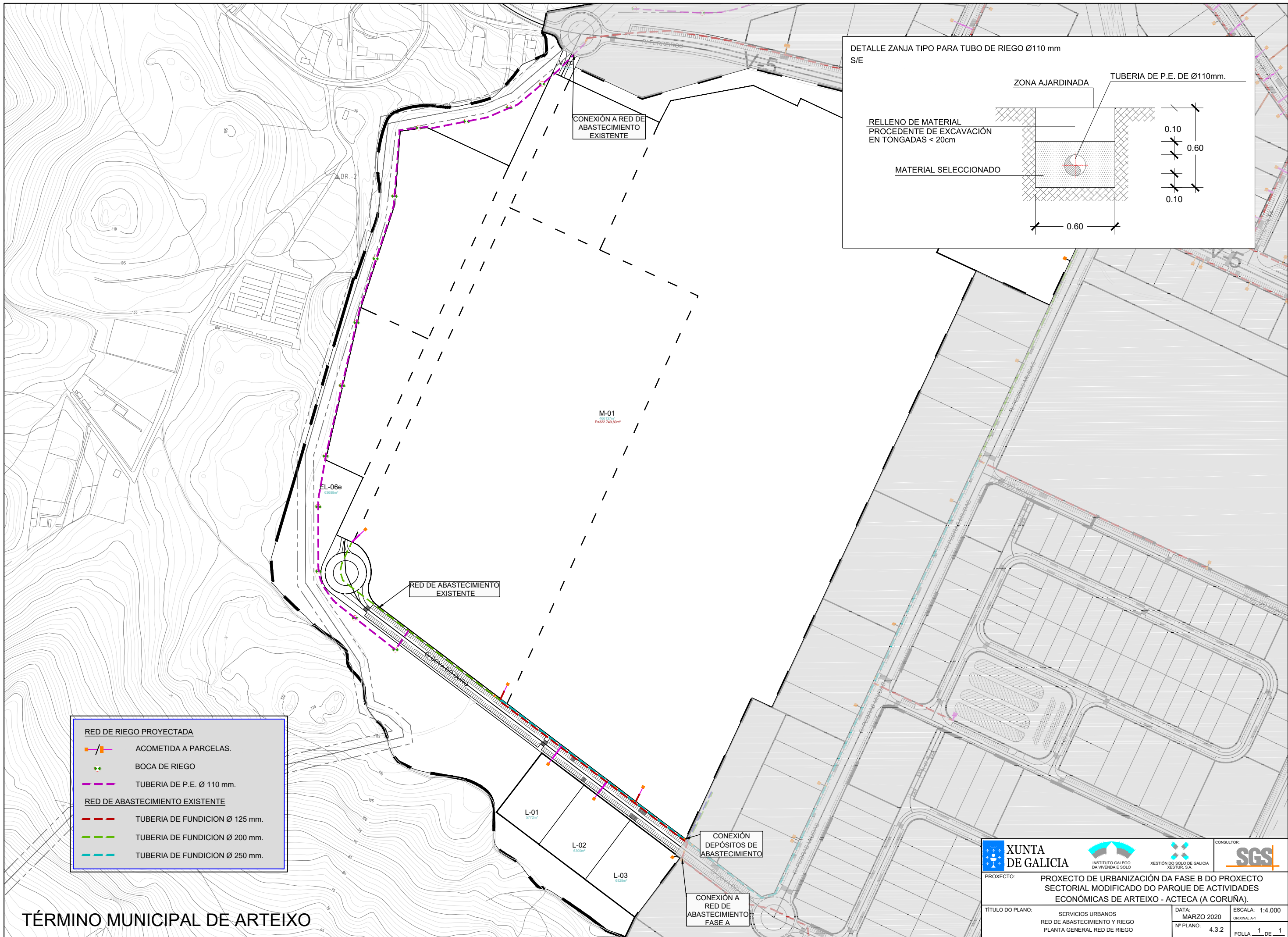
		CONSULTOR: <b>SGS</b>
PROXECTO: PROXECTO DE URBANIZACIÓN DA FASE B DO PROXECTO SECTORIAL MODIFICADO DO PARQUE DE ACTIVIDADES ECONÓMICAS DE ARTEIXO - ACTECA (A CORUÑA).		
TÍTULO DO PLANO: SERVICIOS URBANOS SANEAMIENTO DE AGUAS RESIDUALES DETALLES		DATA: MARZO 2020 Nº PLANO: 4.2.3 ESCALA: VARIAS ORIGINAL A:1 FOLLA 1 DE 1



RED DE RIEGO PROYECTADA	
	ACOMETIDA A PARCELAS.
	BOCA DE RIEGO
	TUBERIA DE P.E. Ø 110 mm.
RED DE ABASTECIMIENTO EXISTENTE	
	TUBERIA DE FUNDICIÓN Ø 125 mm.
	TUBERIA DE FUNDICIÓN Ø 200 mm.
	TUBERIA DE FUNDICIÓN Ø 250 mm.

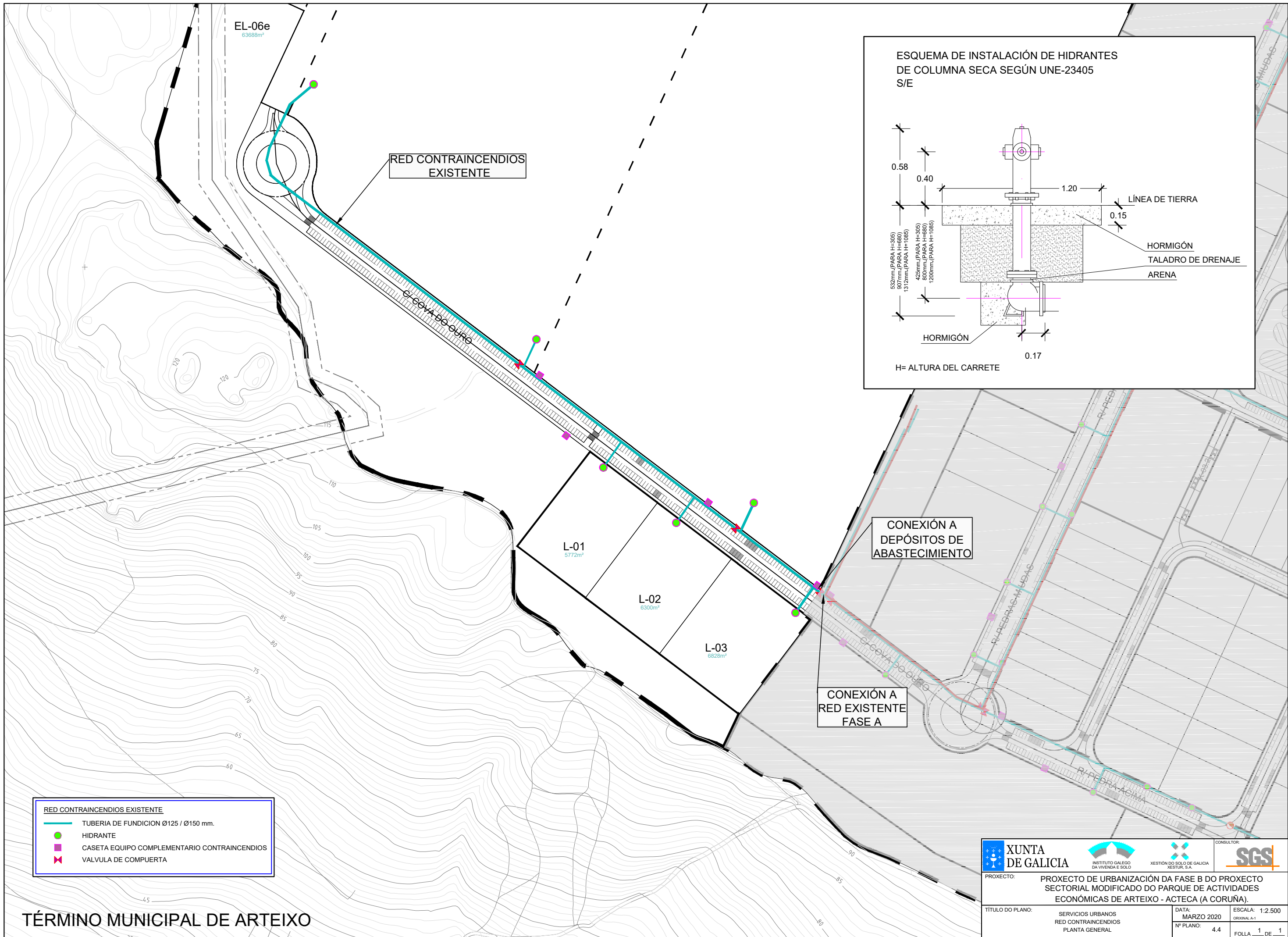
TÉRMINO MUNICIPAL DE ARTEIXO

PROXECTO: PROXECTO DE URBANIZACIÓN DA FASE B DO PROXECTO SECTORIAL MODIFICADO DO PARQUE DE ACTIVIDADES ECONÓMICAS DE ARTEIXO - ACTECA (A CORUÑA).							
TÍTULO DO PLANO: SERVICIOS URBANOS RED DE ABASTECIMIENTO Y RIEGO. PLANTA RED DE ABASTECIMIENTO				DATA: MARZO 2020 Nº PLANO: 4.3.1		ESCALA: 1:2.500 ORIGINAL A:1 FOLLA 1 DE 1	



TÉRMINO MUNICIPAL DE ARTEIXO

PROXECTO: PROXECTO DE URBANIZACIÓN DA FASE B DO PROXECTO SECTORIAL MODIFICADO DO PARQUE DE ACTIVIDADES ECONÓMICAS DE ARTEIXO - ACTECA (A CORUÑA).							
TÍTULO DO PLANO: SERVICIOS URBANOS RED DE ABASTECIMIENTO Y RIEGO PLANTA GENERAL RED DE RIEGO		DATA: MARZO 2020 Nº PLANO: 4.3.2		ESCALA: 1:4.000 ORIGINAL A:1		FOLLA 1 DE 1	

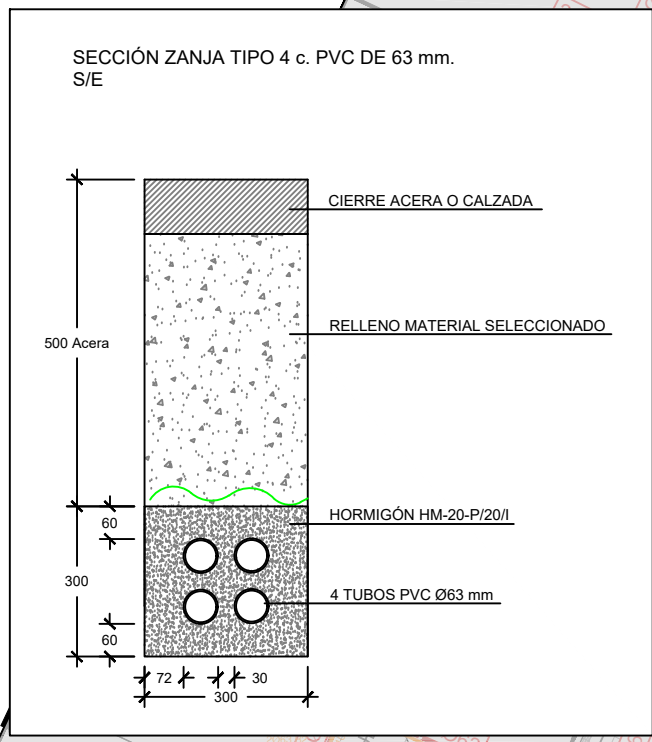
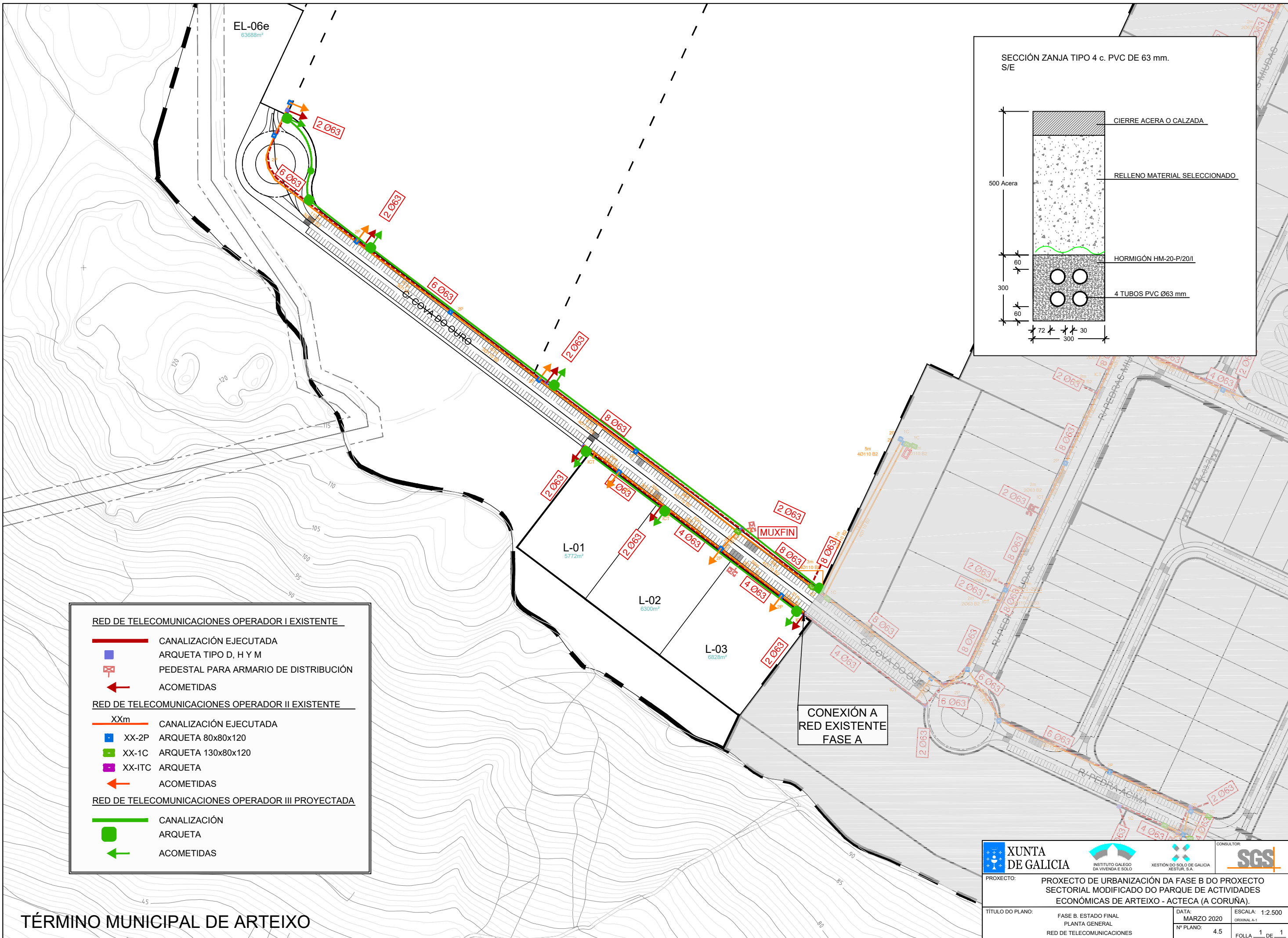


**RED CONTRAINCENDIOS EXISTENTE**

- TUBERIA DE FUNDICION Ø125 / Ø150 mm.
- HIDRANTE
- CASETA EQUIPO COMPLEMENTARIO CONTRAINCENDIOS
- ✕ VALVULA DE COMPUERTA

TÉRMINO MUNICIPAL DE ARTEIXO

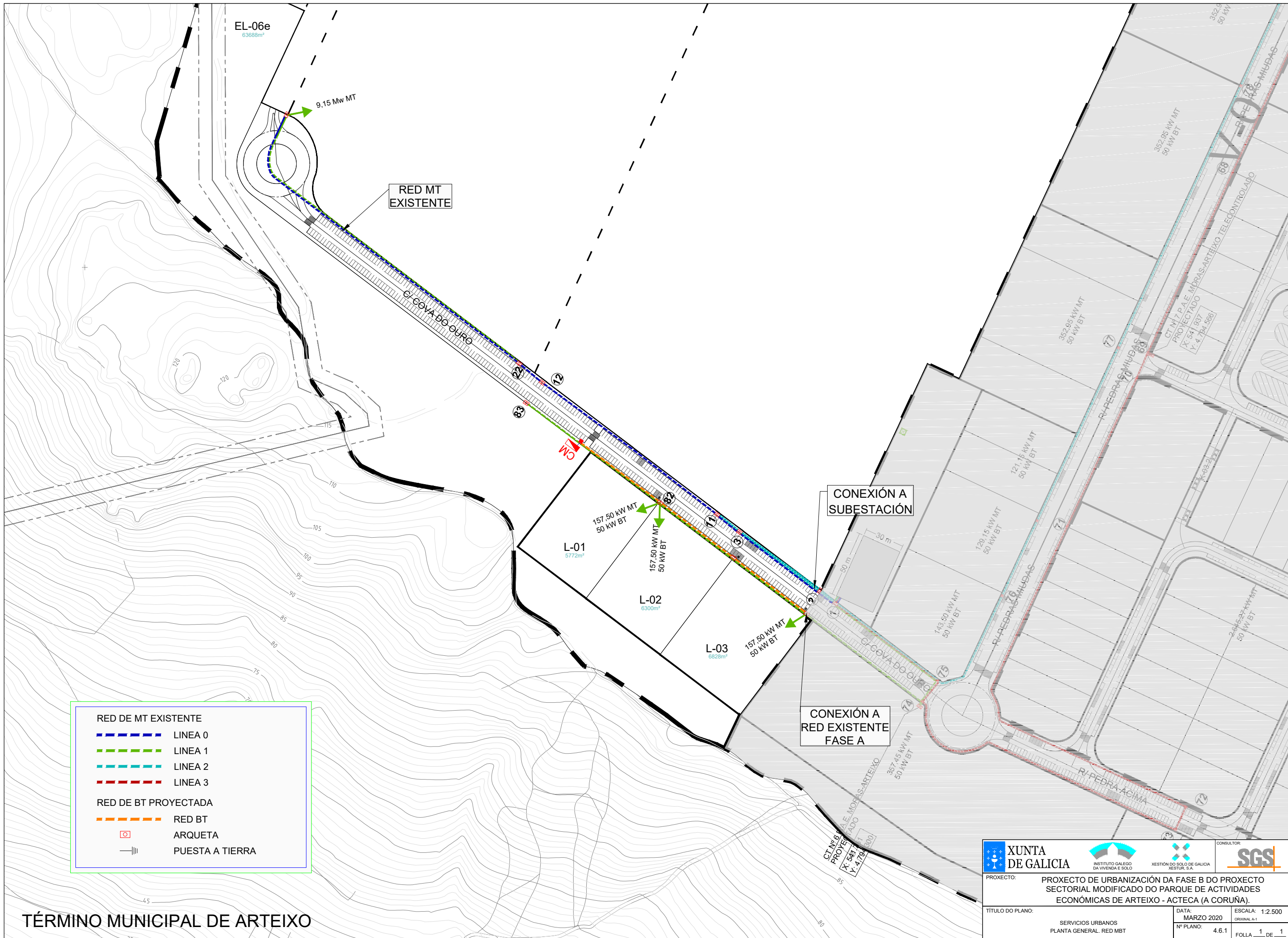
PROXECTO: PROXECTO DE URBANIZACIÓN DA FASE B DO PROXECTO SECTORIAL MODIFICADO DO PARQUE DE ACTIVIDADES ECONÓMICAS DE ARTEIXO - ACTECA (A CORUÑA).	
TÍTULO DO PLANO: SERVICIOS URBANOS RED CONTRAINCENDIOS PLANTA GENERAL	DATA: MARZO 2020 Nº PLANO: 4.4 ESCALA: 1:2.500 ORIGINAL A:1 FOLLA 1 DE 1



RED DE TELECOMUNICACIONES OPERADOR I EXISTENTE	
	CANALIZACIÓN EJECUTADA
	ARQUETA TIPO D, H Y M
	PEDESTAL PARA ARMARIO DE DISTRIBUCIÓN
	ACOMETIDAS
RED DE TELECOMUNICACIONES OPERADOR II EXISTENTE	
	XXm CANALIZACIÓN EJECUTADA
	XX-2P ARQUETA 80x80x120
	XX-1C ARQUETA 130x80x120
	XX-ITC ARQUETA
	ACOMETIDAS
RED DE TELECOMUNICACIONES OPERADOR III PROYECTADA	
	CANALIZACIÓN
	ARQUETA
	ACOMETIDAS

**TÉRMINO MUNICIPAL DE ARTEIXO**

<p><b>XUNTA DE GALICIA</b></p> <p>INSTITUTO GALEGO DA VIVIENDA E SOLO</p> <p>XESTIÓN DO SOLO DE GALICIA XESTUR, S.A.</p>	PROXECTO: <b>PROXECTO DE URBANIZACIÓN DA FASE B DO PROXECTO SECTORIAL MODIFICADO DO PARQUE DE ACTIVIDADES ECONÓMICAS DE ARTEIXO - ACTECA (A CORUÑA).</b>	
	TÍTULO DO PLANO: <b>FASE B. ESTADO FINAL PLANTA GENERAL RED DE TELECOMUNICACIONES</b>	DATA: <b>MARZO 2020</b> Nº PLANO: <b>4.5</b>



**RED DE MT EXISTENTE**

- LINEA 0
- LINEA 1
- LINEA 2
- LINEA 3

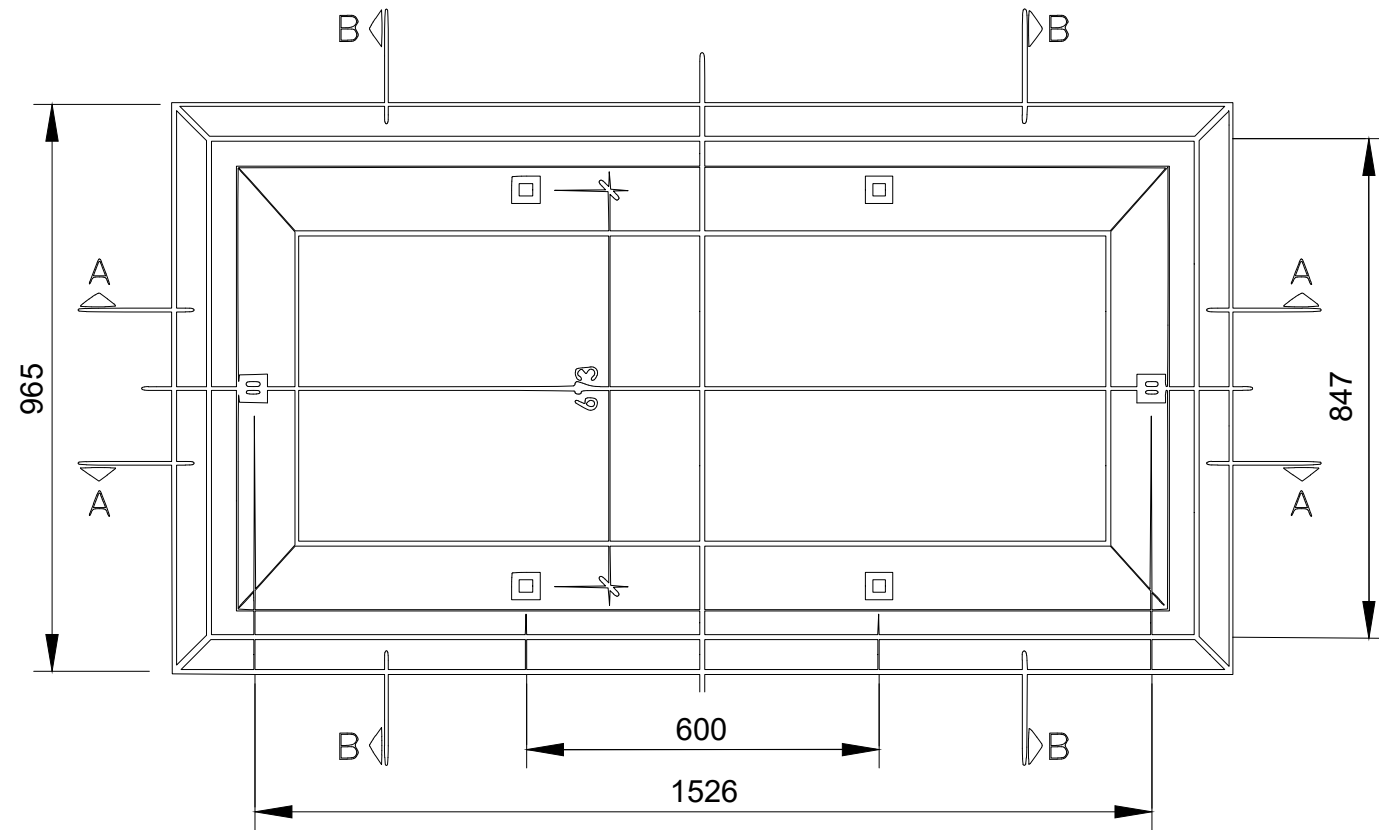
**RED DE BT PROYECTADA**

- RED BT
- ARQUETA
- PUESTA A TIERRA

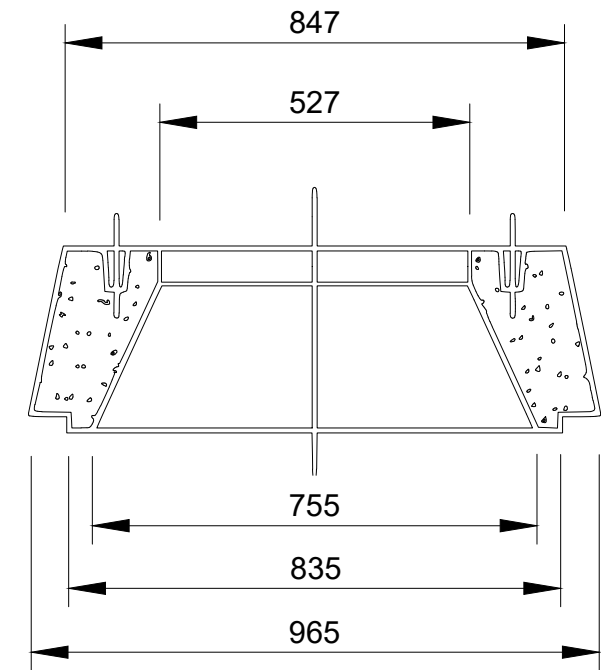
TÉRMINO MUNICIPAL DE ARTEIXO

PROXECTO: PROXECTO DE URBANIZACIÓN DA FASE B DO PROXECTO SECTORIAL MODIFICADO DO PARQUE DE ACTIVIDADES ECONÓMICAS DE ARTEIXO - ACTECA (A CORUÑA).							
TÍTULO DO PLANO: SERVICIOS URBANOS PLANTA GENERAL. RED MBT				DATA: MARZO 2020		ESCALA: 1:2.500 ORIGINAL A:1	
Nº PLANO: 4.6.1				FOLLA 1 DE 1		CONSULTOR:	

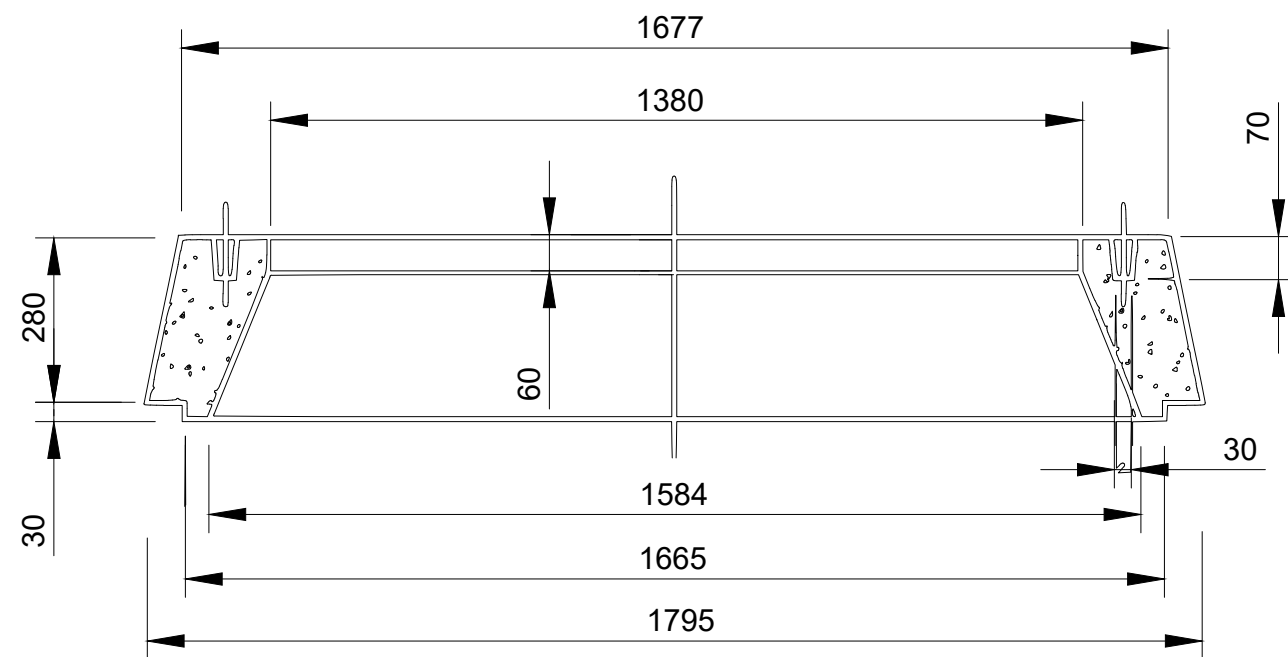
# PLANTA



# SECCIÓN A-A

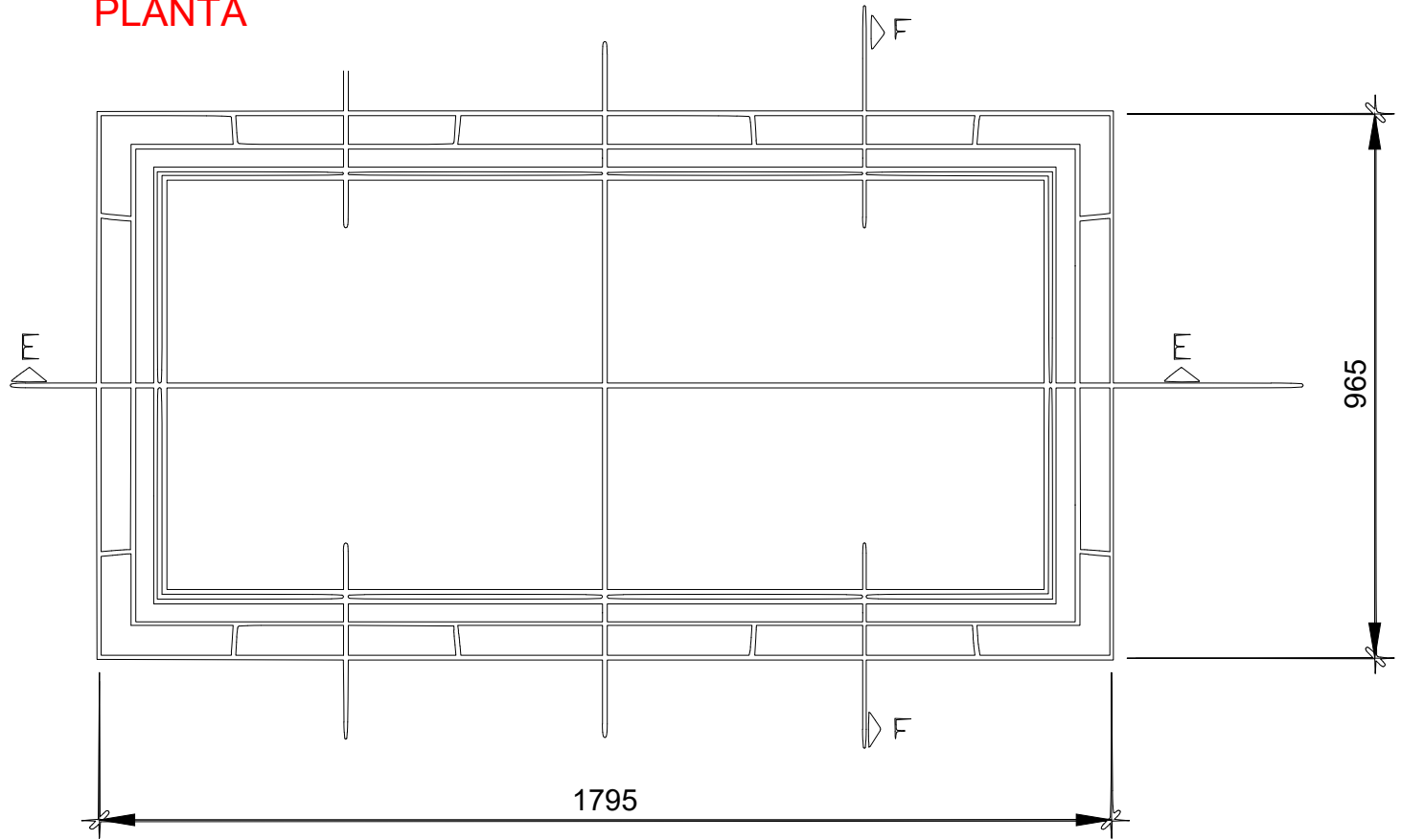


# SECCIÓN B-B

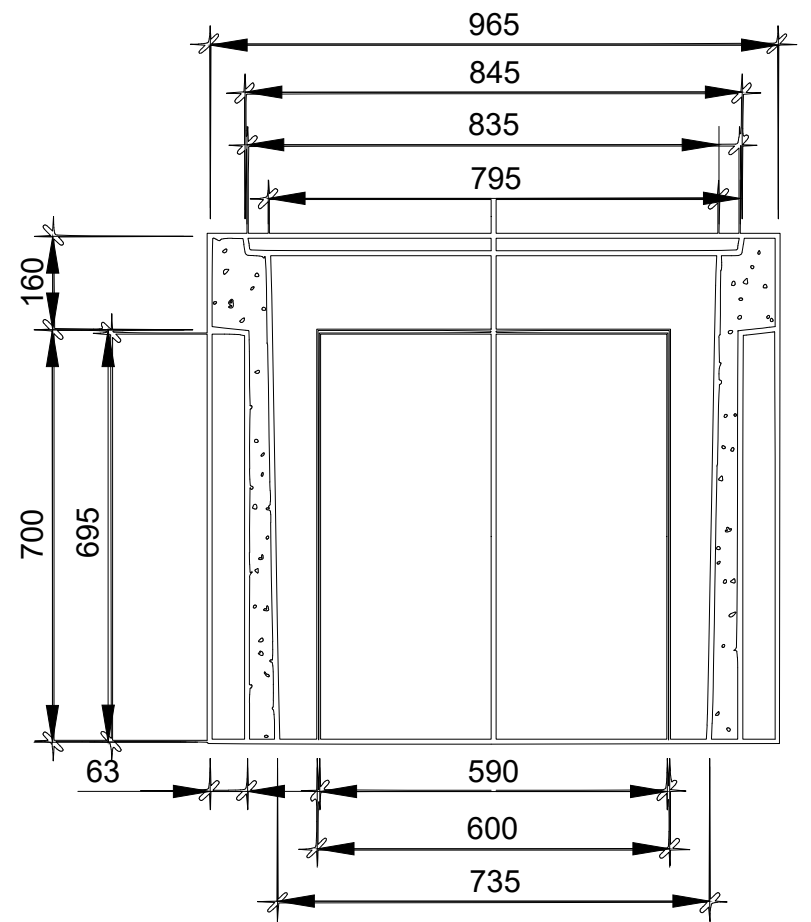


PROXECTO: PROXECTO DE URBANIZACIÓN DA FASE B DO PROXECTO SECTORIAL MODIFICADO DO PARQUE DE ACTIVIDADES ECONÓMICAS DE ARTEIXO - ACTECA (A CORUÑA).							
TÍTULO DO PLANO: SERVICIOS URBANOS DETALLES DE RED MBT				DATA: MARZO 2020 Nº PLANO: 4.6.2		ESCALA: S/E ORIGINAL A:1 FOLLA 1 DE 4	

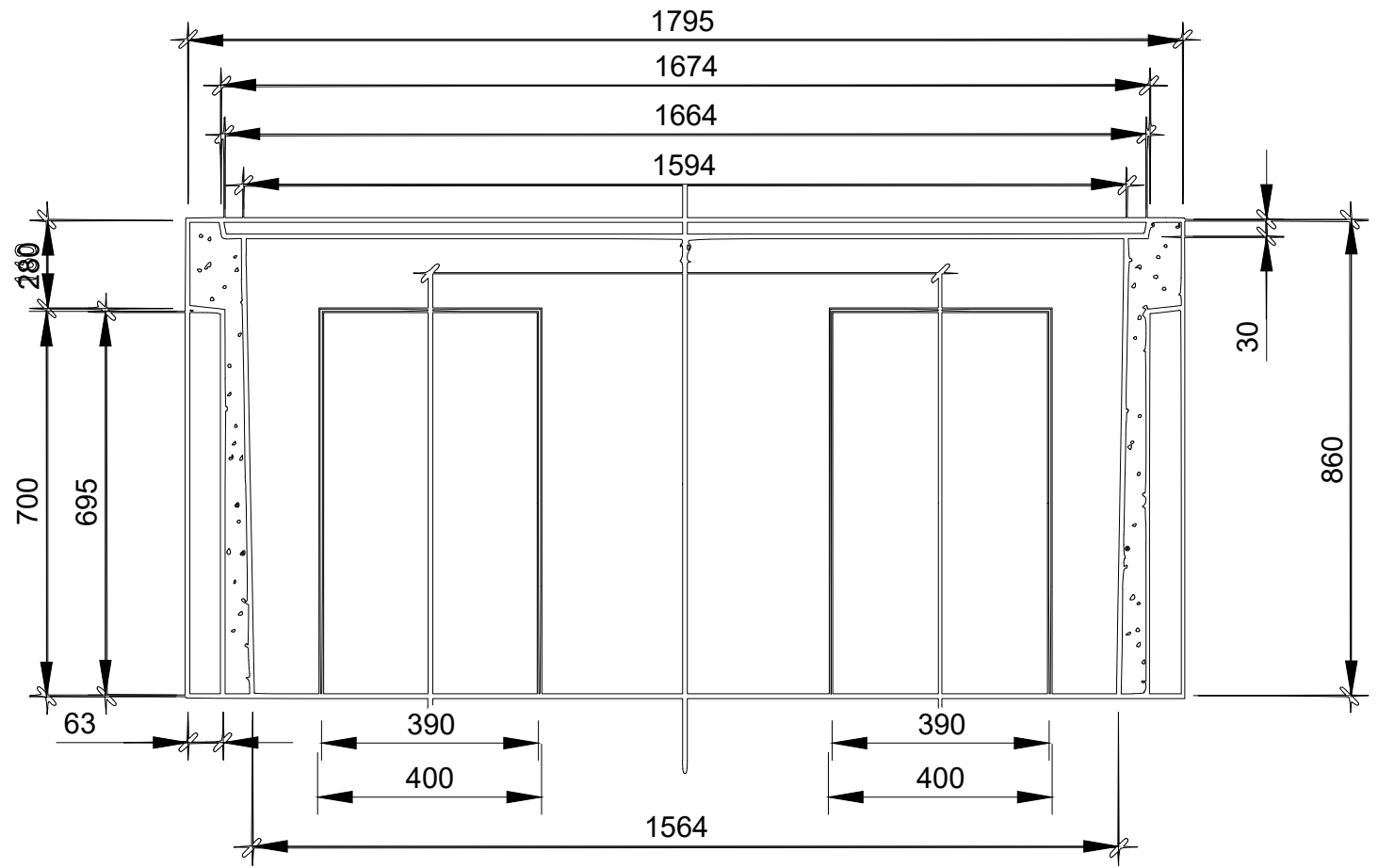
# PLANTA



# SECCIÓN F-F



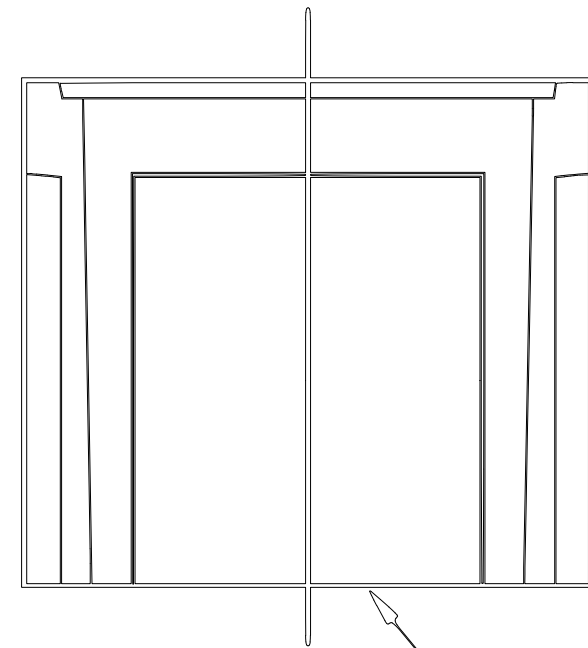
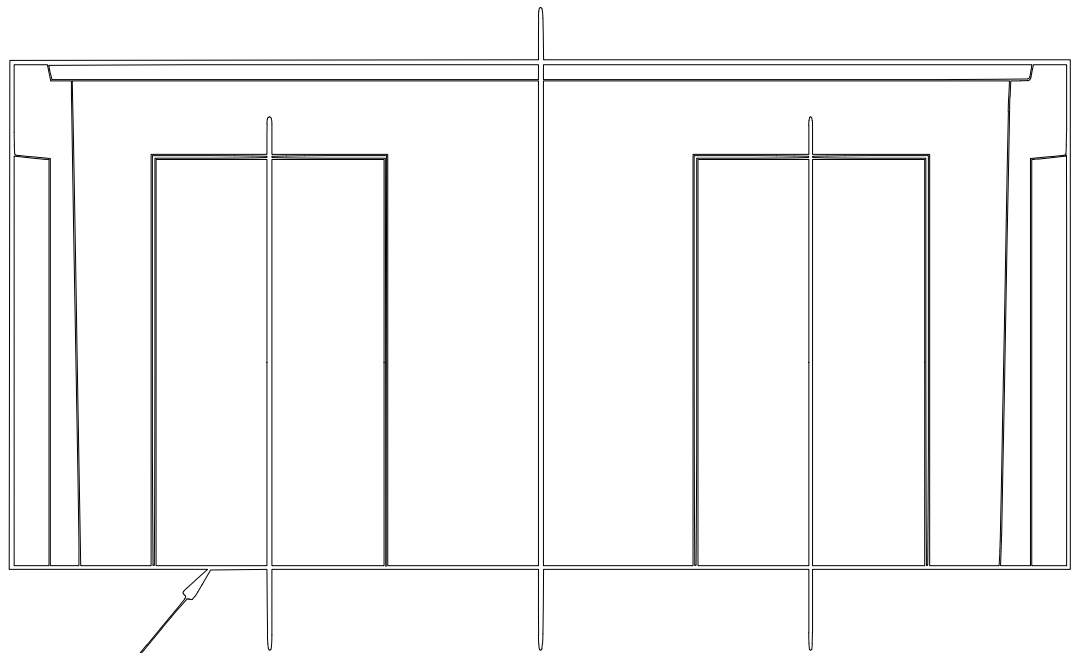
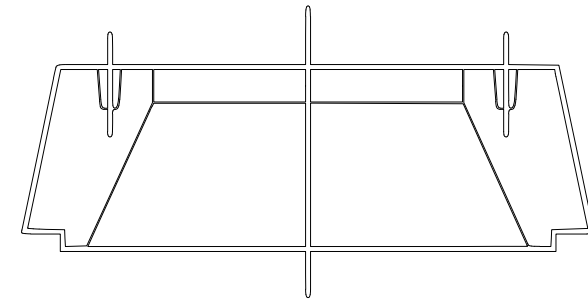
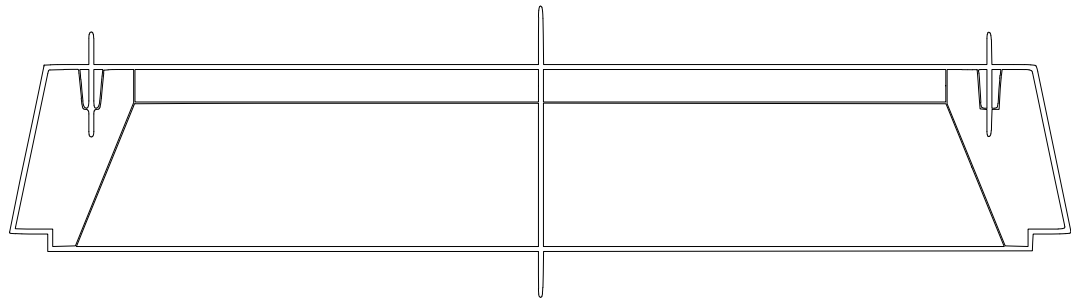
# SECCIÓN E-E



PROXECTO: PROXECTO DE URBANIZACIÓN DA FASE B DO PROXECTO SECTORIAL MODIFICADO DO PARQUE DE ACTIVIDADES ECONÓMICAS DE ARTEIXO - ACTECA (A CORUÑA).							
TÍTULO DO PLANO: SERVICIOS URBANOS DETALLES DE RED MBT				DATA: MARZO 2020 Nº PLANO: 4.6.2		ESCALA: S/E ORIGINAL A:1 FOLLA 2 DE 4	

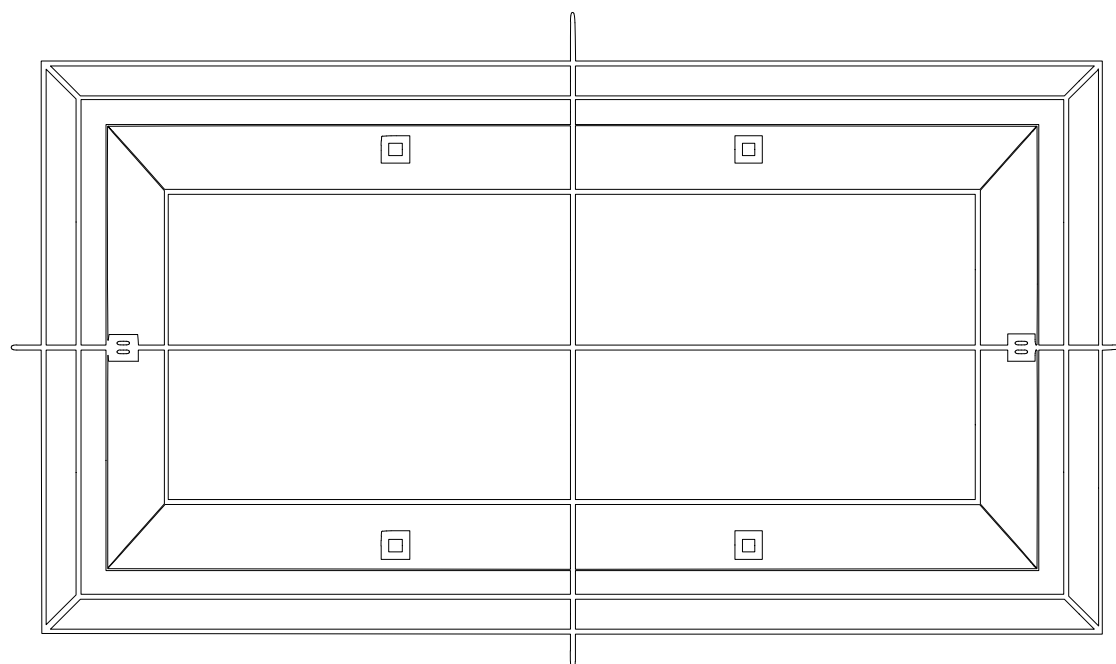


## PLANO DE CONJUNTO



Nota 1

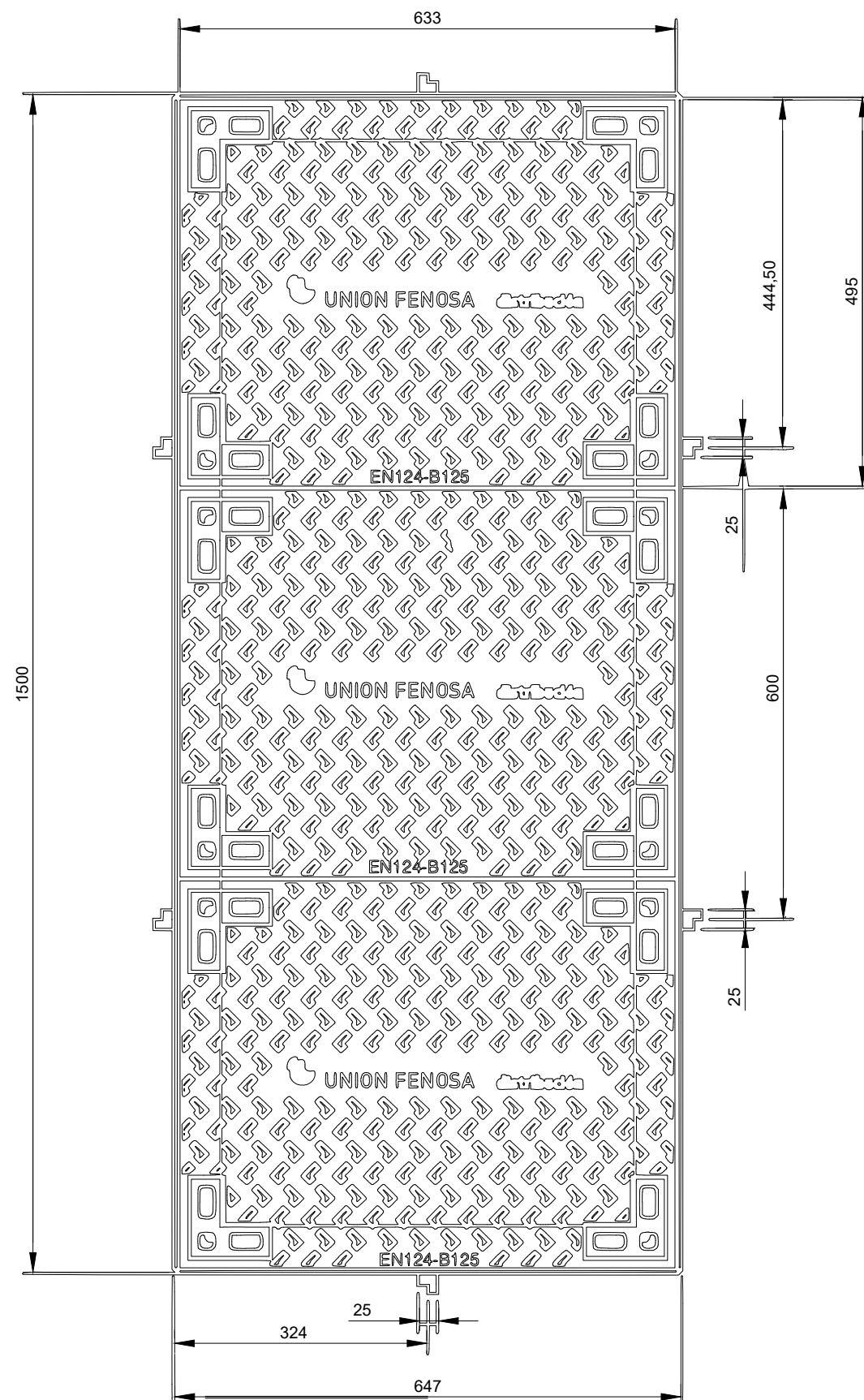
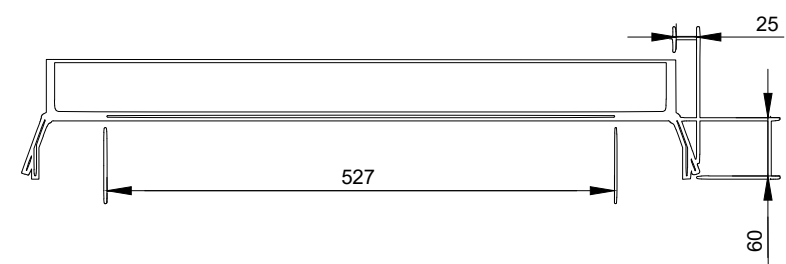
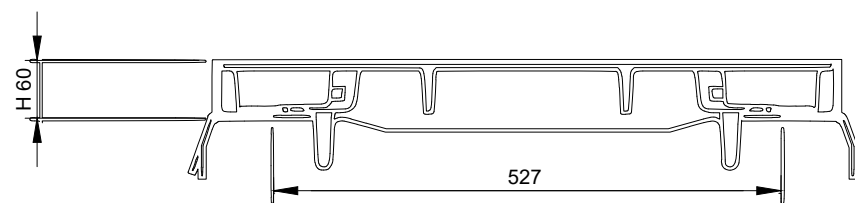
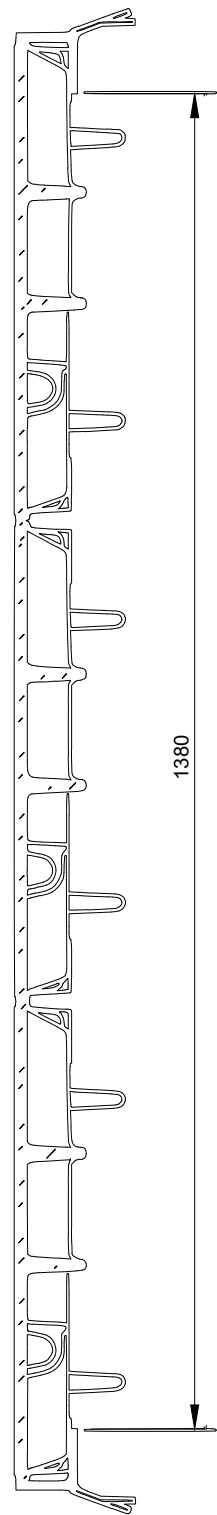
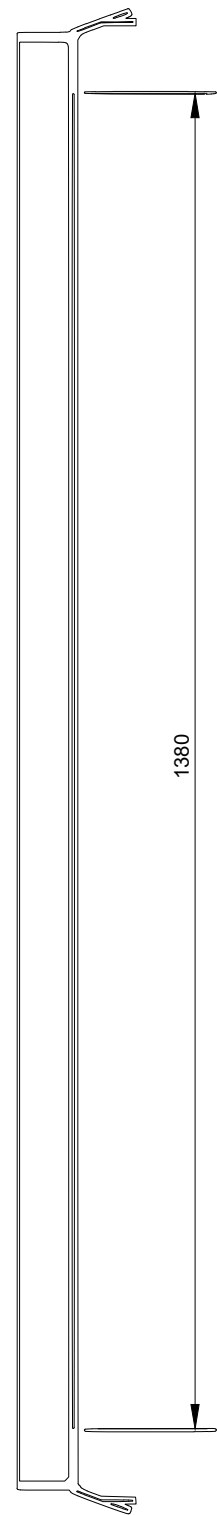
Nota 1



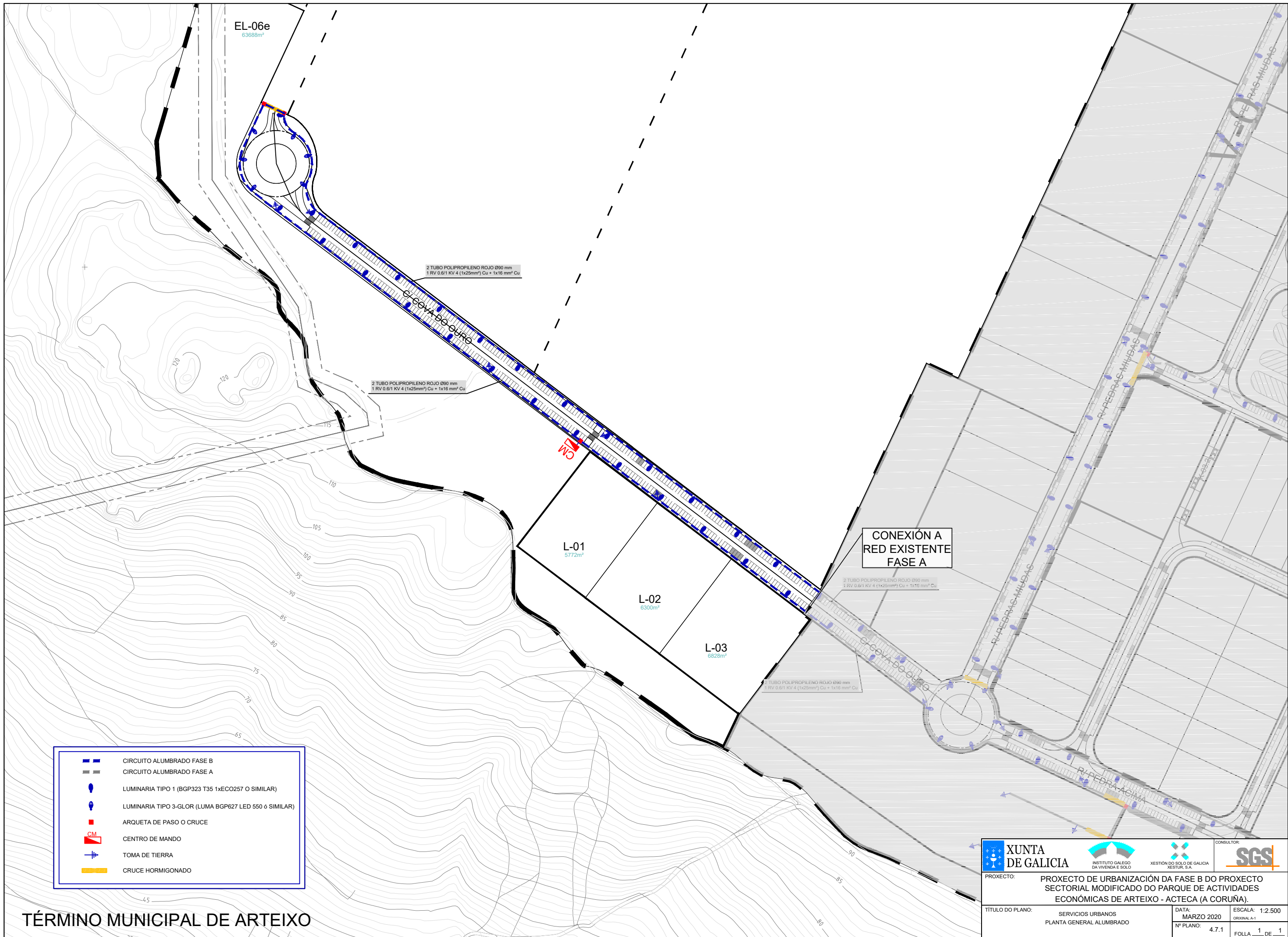
Nota 1: Éste tamaño de pre-roto podrá albergar hasta 6 tubos más el correspondiente tubo de comunicaciones

Nota 2: Éste tamaño de pre-roto podrá albergar hasta 9 tubos más el correspondiente tubo de comunicaciones

PROXECTO: PROXECTO DE URBANIZACIÓN DA FASE B DO PROXECTO SECTORIAL MODIFICADO DO PARQUE DE ACTIVIDADES ECONÓMICAS DE ARTEIXO - ACTECA (A CORUÑA).							
TÍTULO DO PLANO: SERVICIOS URBANOS DETALLES DE RED MBT				DATA: MARZO 2020 Nº PLANO: 4.6.2		ESCALA: S/E ORIXINAL A:1 FOLLA 3 DE 4	



PROXECTO: PROXECTO DE URBANIZACIÓN DA FASE B DO PROXECTO SECTORIAL MODIFICADO DO PARQUE DE ACTIVIDADES ECONÓMICAS DE ARTEIXO - ACTECA (A CORUÑA).							
TÍTULO DO PLANO: SERVICIOS URBANOS DETALLES DE RED MBT				DATA: MARZO 2020 Nº PLANO: 4.6.2		ESCALA: S/E ORIGINAL A:1 FOLLA 4 DE 4	

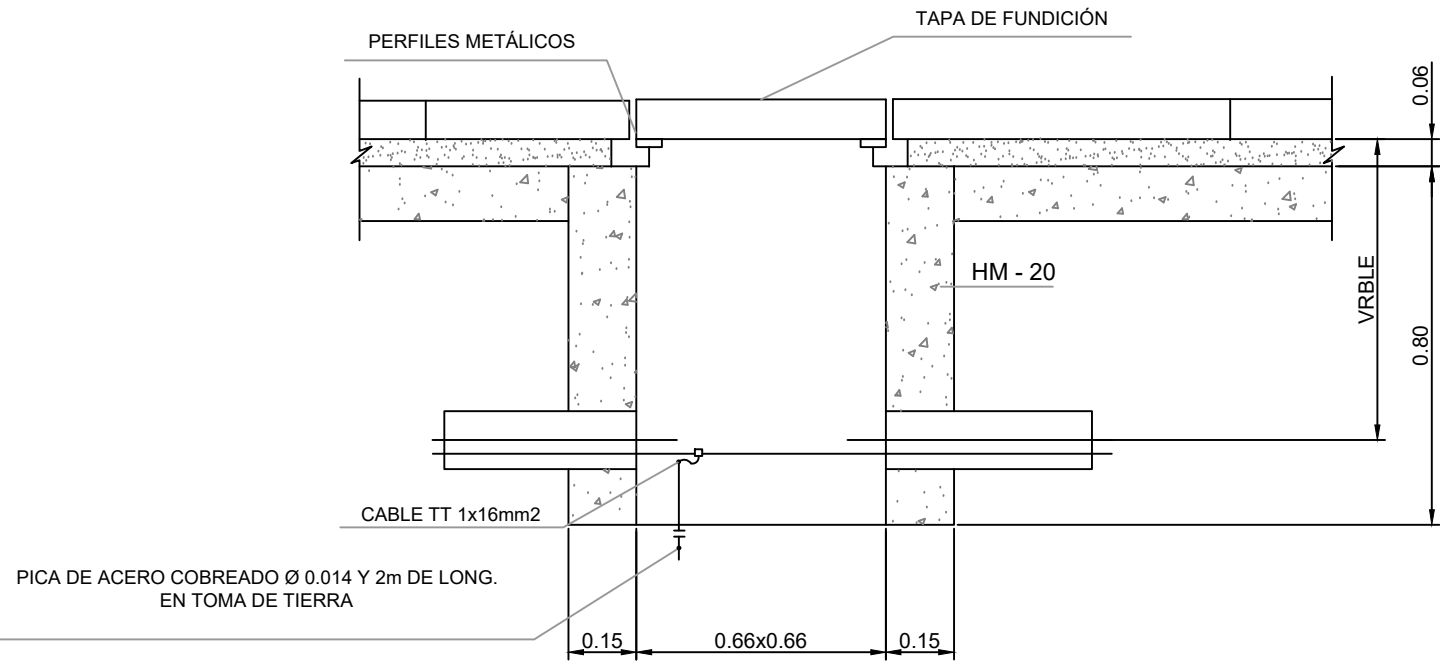


- CIRCUITO ALUMBRADO FASE B
- CIRCUITO ALUMBRADO FASE A
- LUMINARIA TIPO 1 (BGP323 T35 1xECO257 O SIMILAR)
- LUMINARIA TIPO 3-GLOR (LUMA BGP627 LED 550 6 SIMILAR)
- ARQUETA DE PASO O CRUCE
- CENTRO DE MANDO
- ⚡ TOMA DE TIERRA
- CRUCE HORMIGONADO

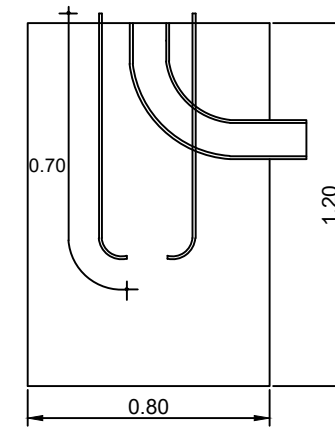
TÉRMINO MUNICIPAL DE ARTEIXO

<p><b>XUNTA DE GALICIA</b></p>	<p>INSTITUTO GALEGO DA VIVENDA E SOLO</p>	<p>XESTIÓN DO SOLO DE GALICIA XESTUR, S.A.</p>	<p>CONSULTOR</p>
PROXECTO: PROXECTO DE URBANIZACIÓN DA FASE B DO PROXECTO SECTORIAL MODIFICADO DO PARQUE DE ACTIVIDADES ECONÓMICAS DE ARTEIXO - ACTECA (A CORUÑA).			
TÍTULO DO PLANO: SERVICIOS URBANOS PLANTA GENERAL ALUMBRADO		DATA: MARZO 2020 Nº PLANO: 4.7.1	ESCALA: 1:2.500 ORIGINAL A:1 FOLLA 1 DE 1

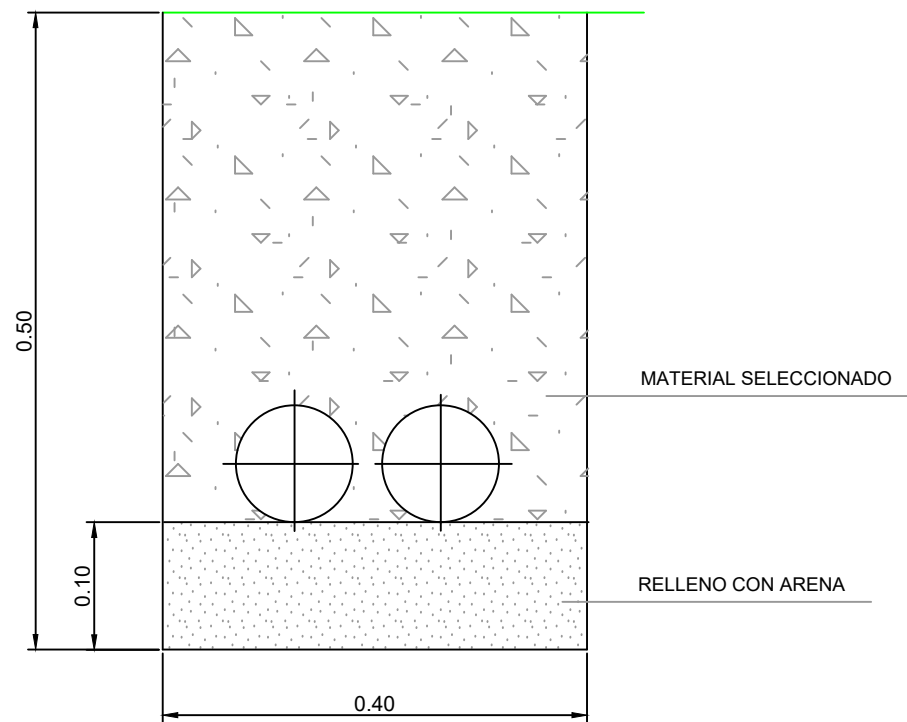
**ARQUETA DE ALUMBRADO**



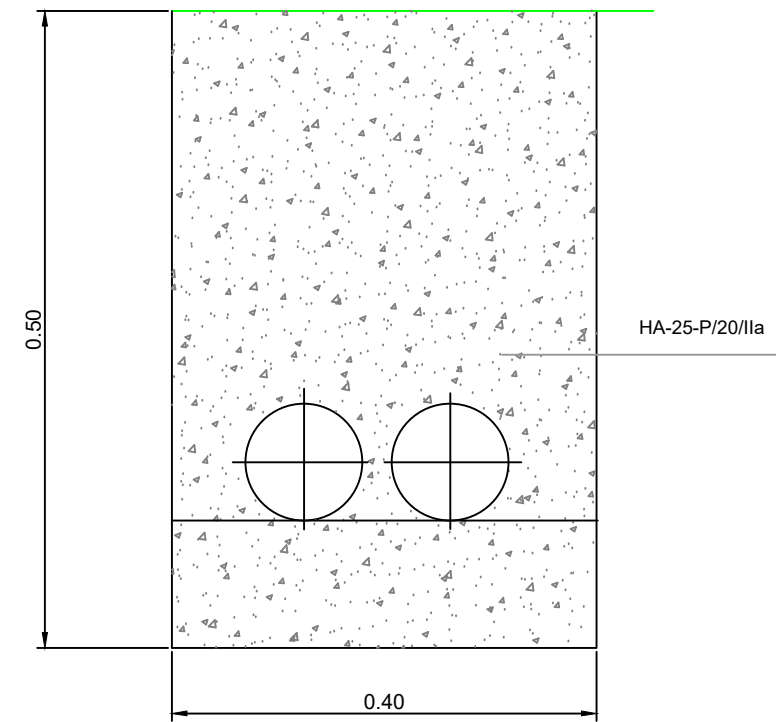
**DETALLE CIMENTACIÓN BÁCULO**



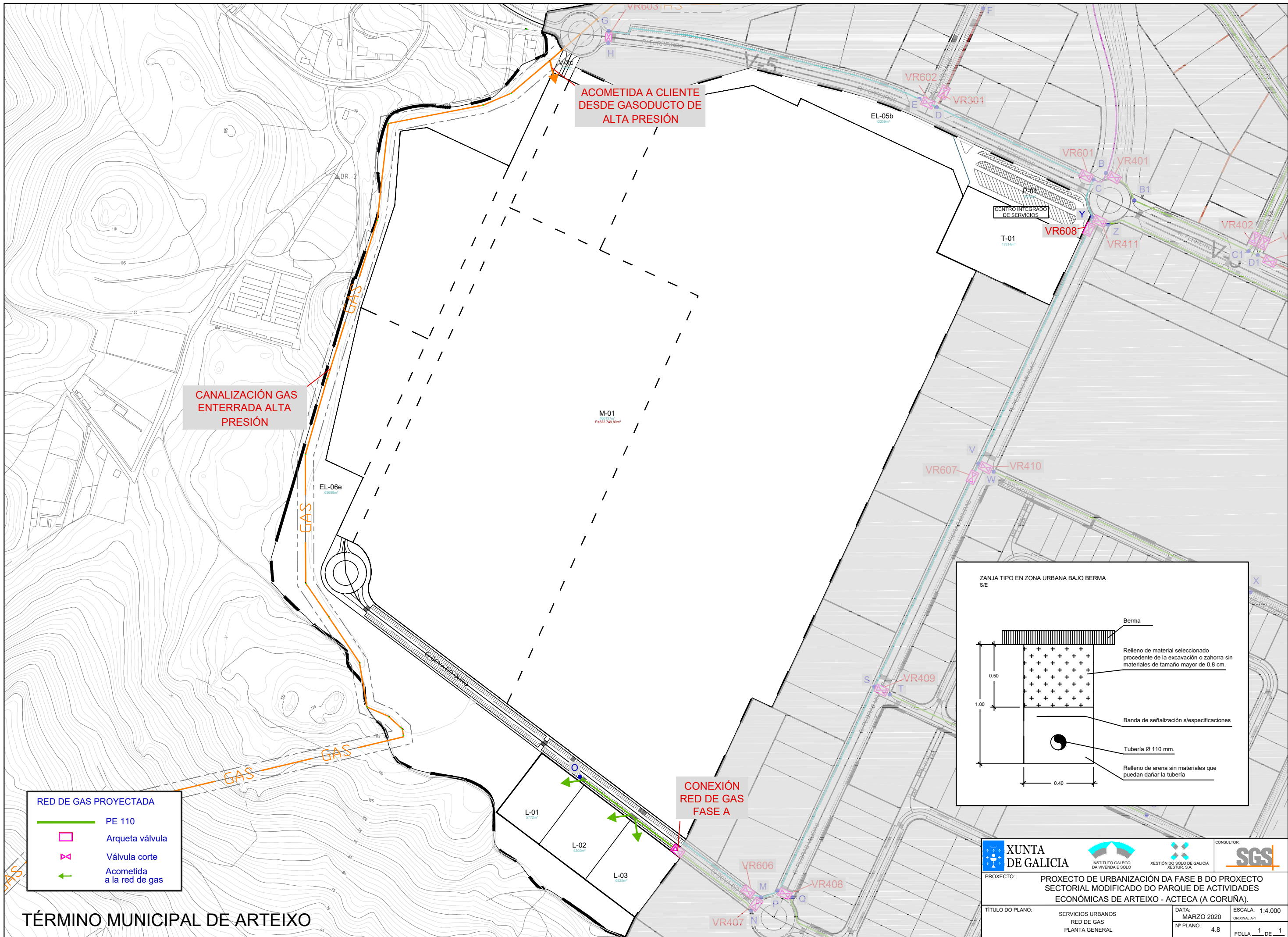
**ZANJA TIPO**



**ZANJA TIPO CRUCE HORMIGONADO**

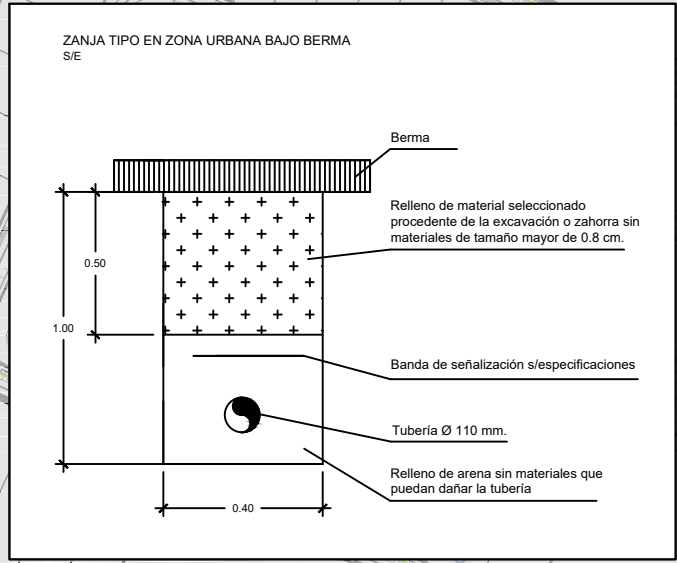


PROXECTO: PROXECTO DE URBANIZACIÓN DA FASE B DO PROXECTO SECTORIAL MODIFICADO DO PARQUE DE ACTIVIDADES ECONÓMICAS DE ARTEIXO - ACTECA (A CORUÑA).							
TÍTULO DO PLANO: SERVICIOS URBANOS DETALLES DE ALUMBRADO				DATA: MARZO 2020 Nº PLANO: 4.7.2		ESCALA: S/E FOLLA 1 DE 1	



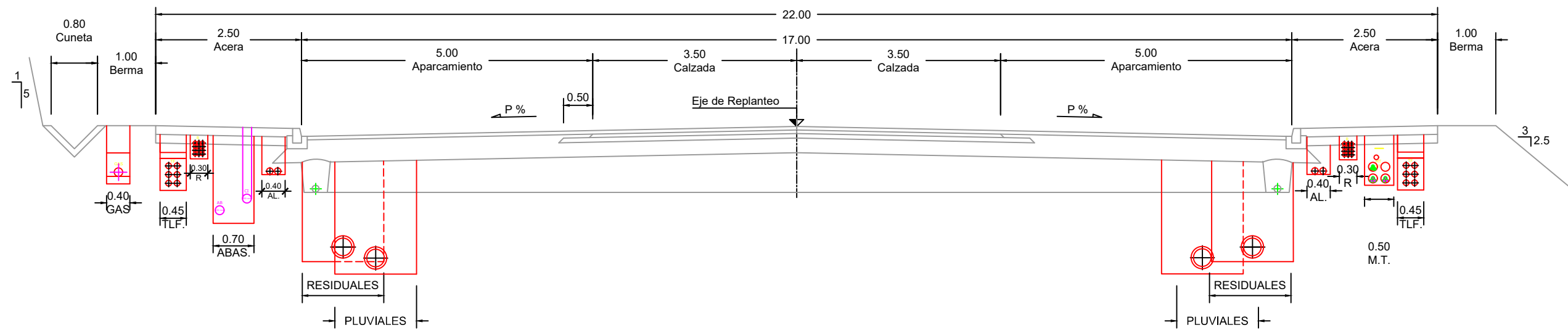
**RED DE GAS PROYECTADA**

- PE 110
- Arqueta válvula
- ✕ Válvula corte
- ← Acometida a la red de gas



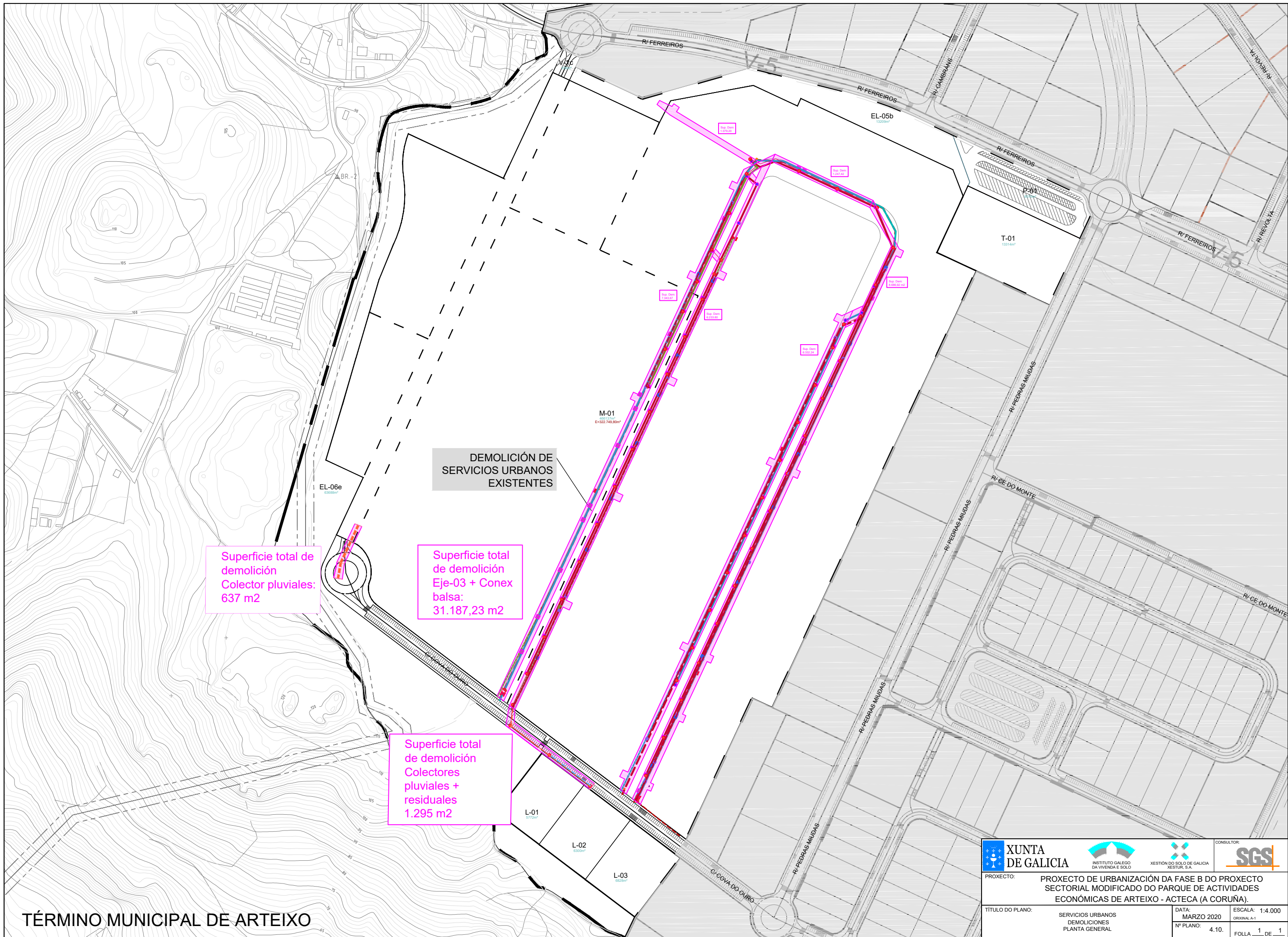
TÉRMINO MUNICIPAL DE ARTEIXO

		CONSULTOR:
PROXECTO: PROXECTO DE URBANIZACIÓN DA FASE B DO PROXECTO SECTORIAL MODIFICADO DO PARQUE DE ACTIVIDADES ECONÓMICAS DE ARTEIXO - ACTECA (A CORUÑA).		
TÍTULO DO PLANO:	SERVICIOS URBANOS RED DE GAS PLANTA GENERAL	DATA: MARZO 2020 Nº PLANO: 4.8 ESCALA: 1:4.000 ORIGINAL A:1 FOLLA 1 DE 1



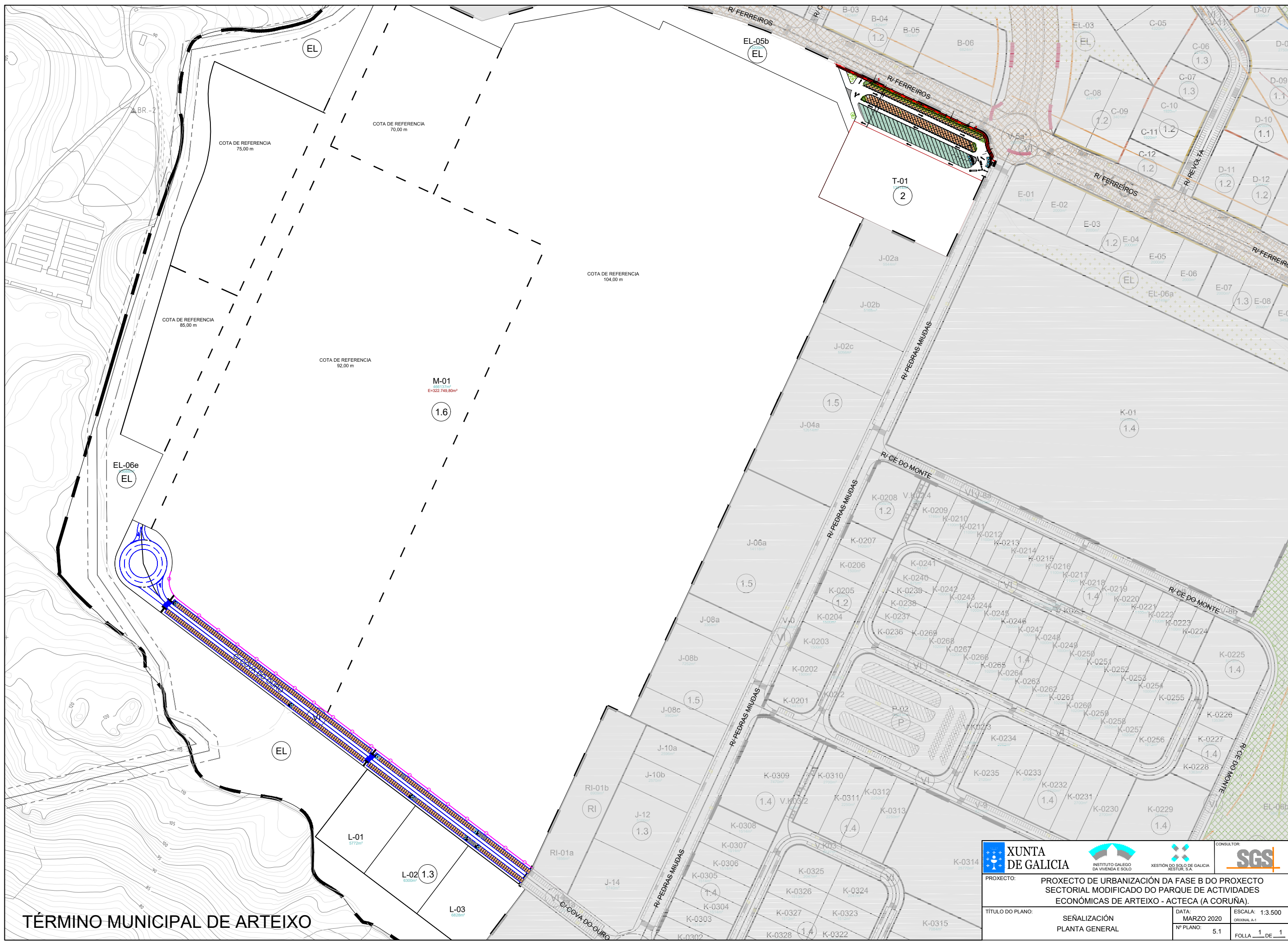
SECCIÓN TIPO EJE "1"  
 Escala 1:80

PROXECTO: PROXECTO DE URBANIZACIÓN DA FASE B DO PROXECTO SECTORIAL MODIFICADO DO PARQUE DE ACTIVIDADES ECONÓMICAS DE ARTEIXO - ACTECA (A CORUÑA).							
TÍTULO DO PLANO: SERVICIOS URBANOS COORDINACIÓN DE SERVICIOS				DATA: MARZO 2020		ESCALA: 1:80 ORIGINAL A-1	
				Nº PLANO: 4.9		FOLLA 1 DE 1	



TÉRMINO MUNICIPAL DE ARTEIXO

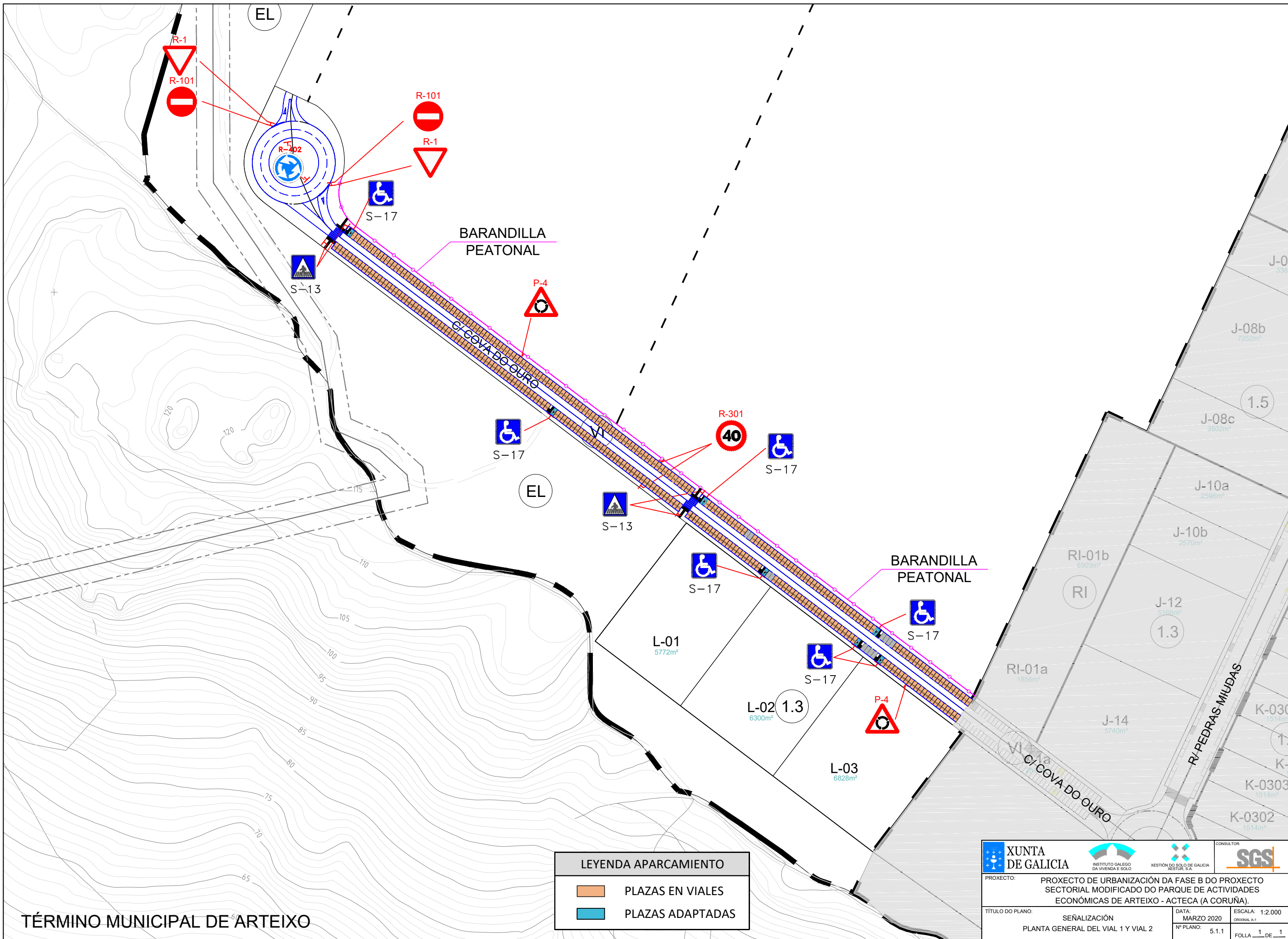
PROXECTO: PROXECTO DE URBANIZACIÓN DA FASE B DO PROXECTO SECTORIAL MODIFICADO DO PARQUE DE ACTIVIDADES ECONÓMICAS DE ARTEIXO - ACTECA (A CORUÑA).	
TÍTULO DO PLANO: SERVICIOS URBANOS DEMOLICIONES PLANTA GENERAL	DATA: MARZO 2020 Nº PLANO: 4.10
ESCALA: 1:4.000 ORIGINAL A:1 FOLLA 1 DE 1	



TÉRMINO MUNICIPAL DE ARTEIXO

		CONSULTOR: 
PROXECTO: PROXECTO DE URBANIZACIÓN DA FASE B DO PROXECTO SECTORIAL MODIFICADO DO PARQUE DE ACTIVIDADES ECONÓMICAS DE ARTEIXO - ACTECA (A CORUÑA).		
TÍTULO DO PLANO: SEÑALIZACIÓN PLANTA GENERAL		DATA: MARZO 2020 Nº PLANO: 5.1 ESCALA: 1:3.500 ORIGINAL A.1 FOLLA 1 DE 1

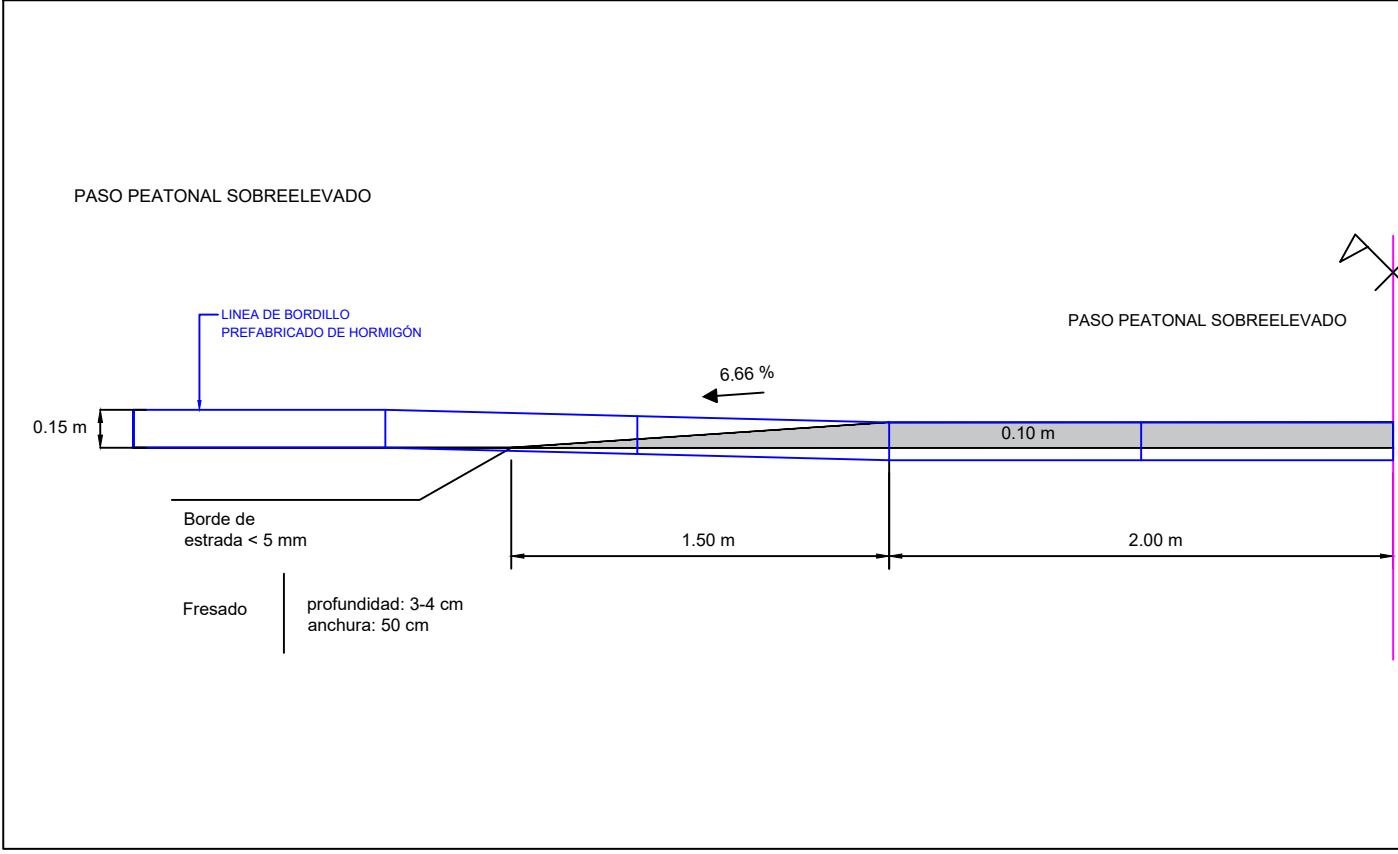
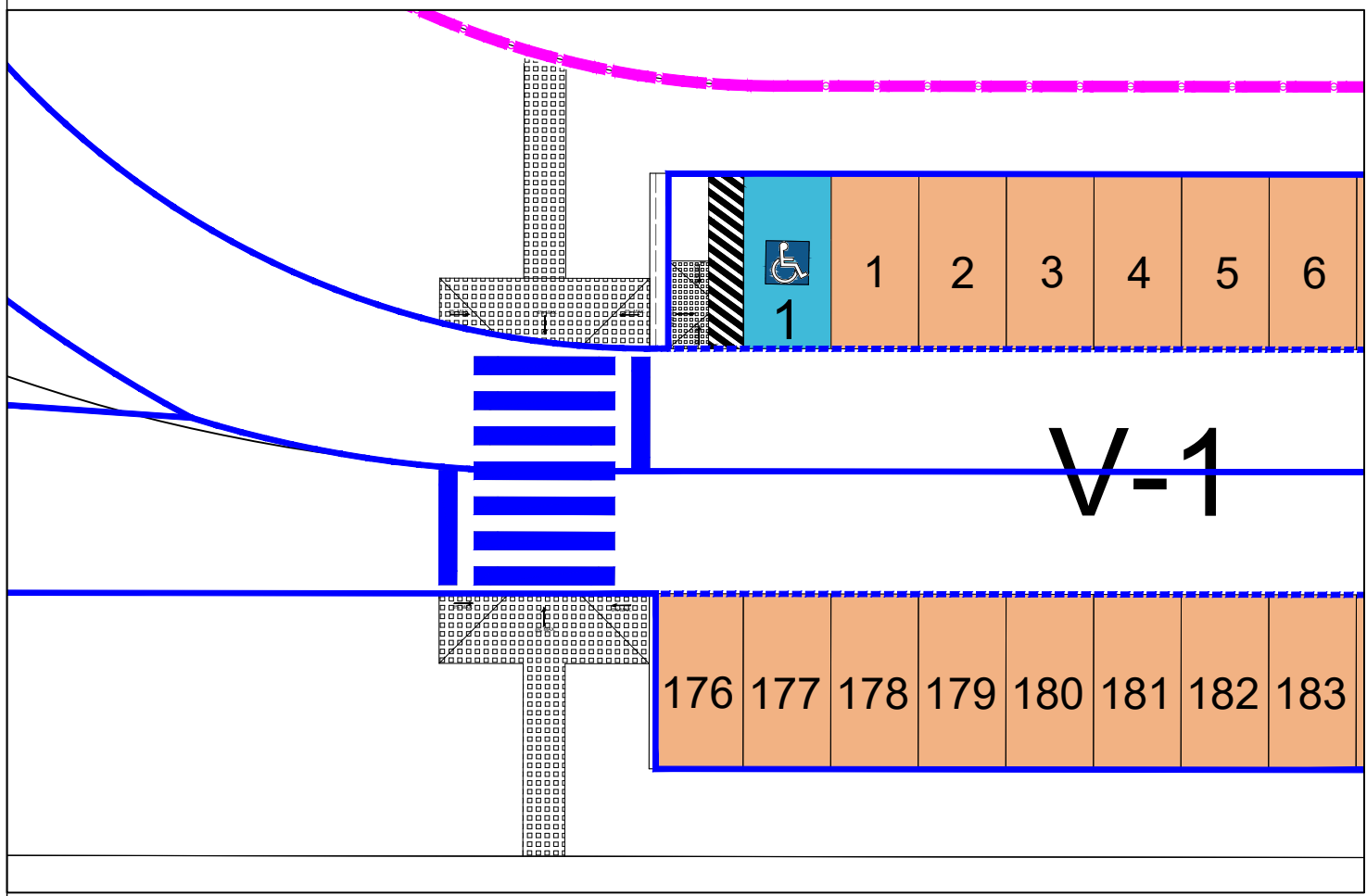
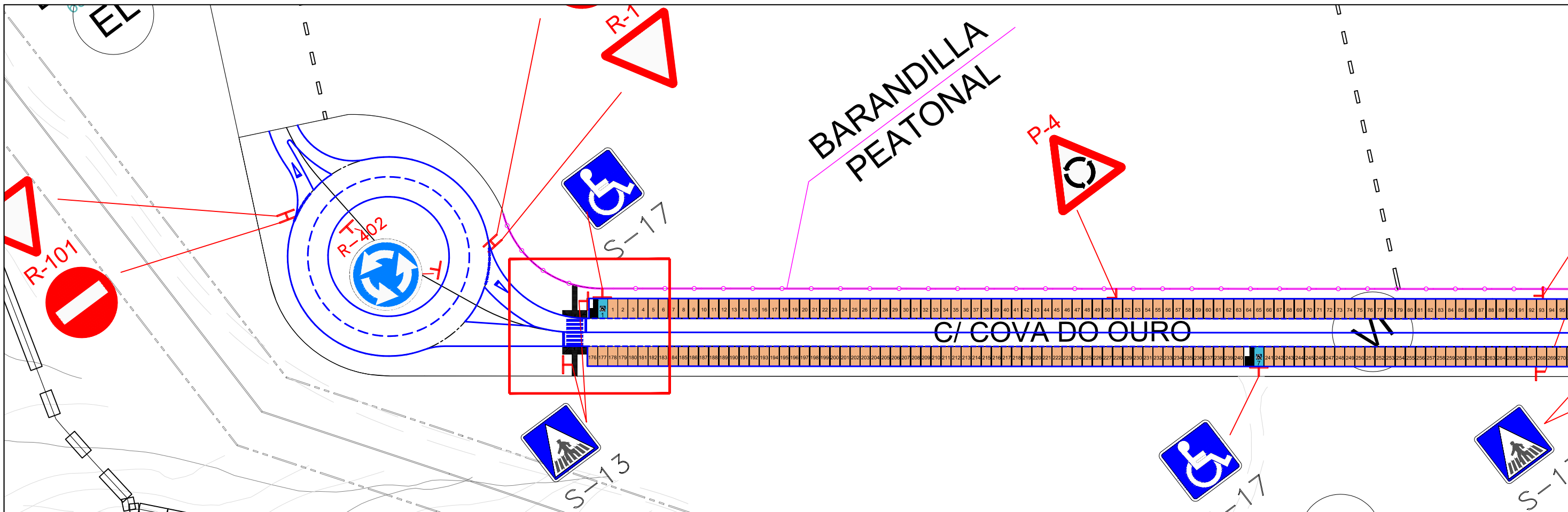




TÉRMINO MUNICIPAL DE ARTEIXO

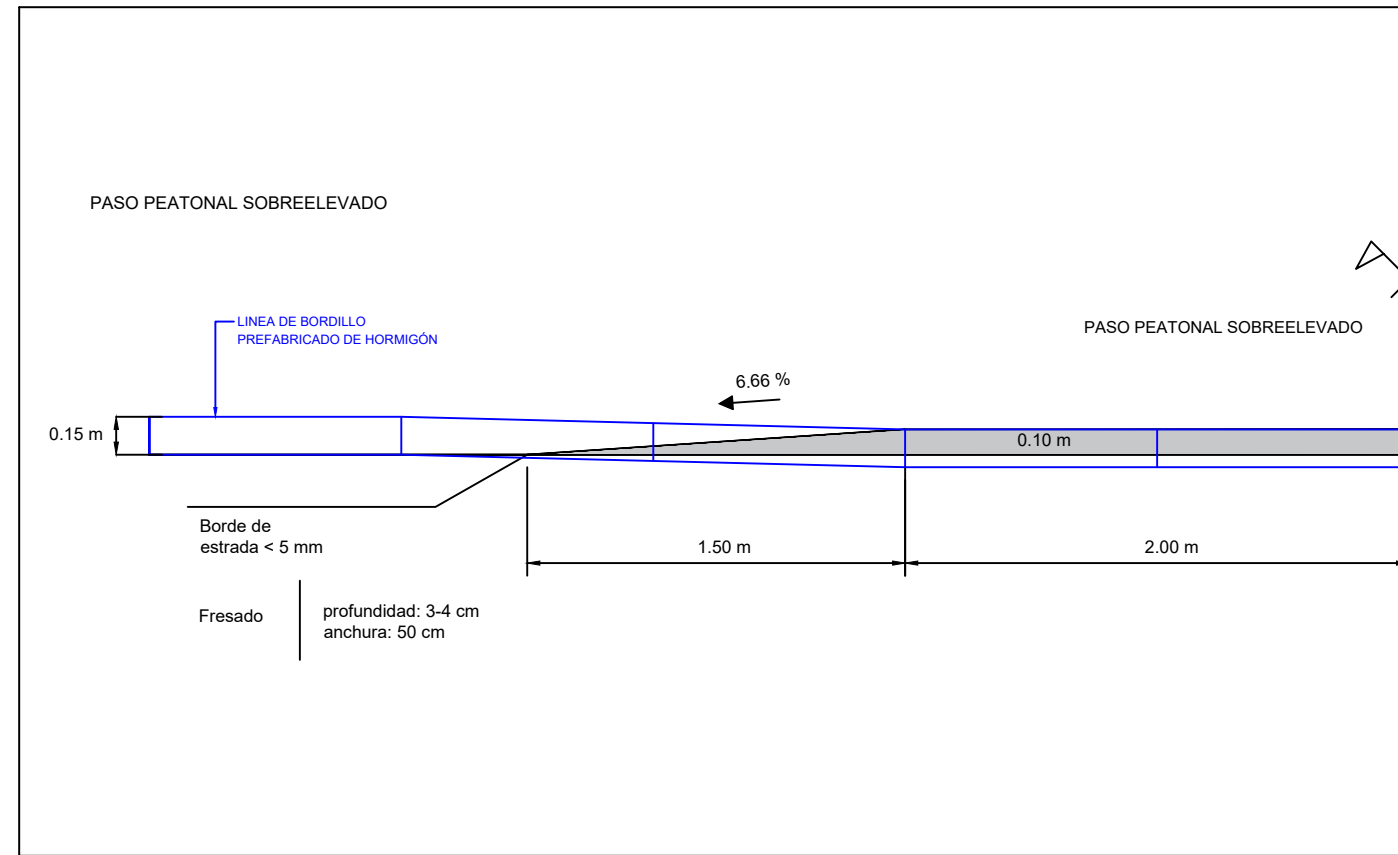
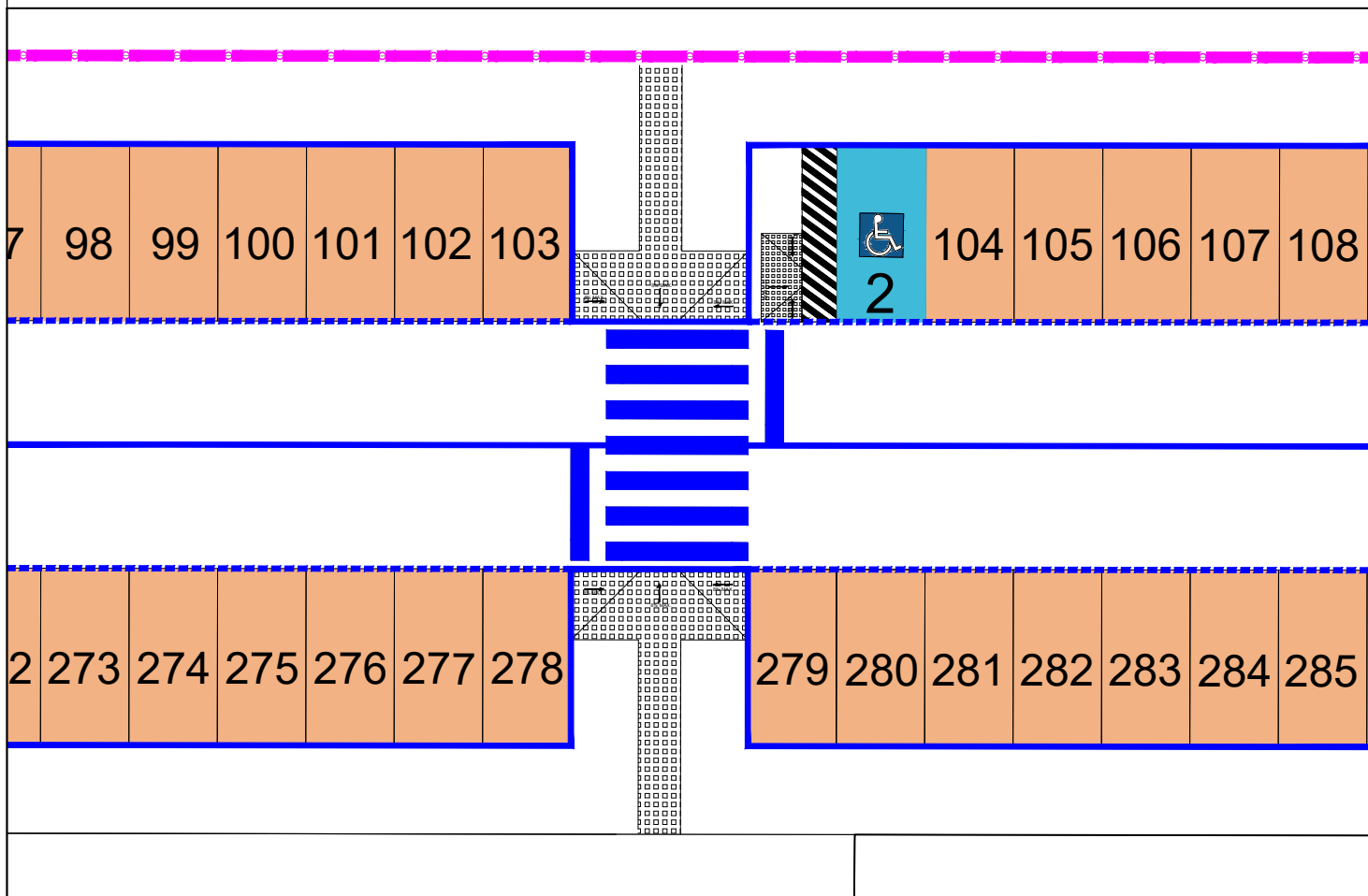
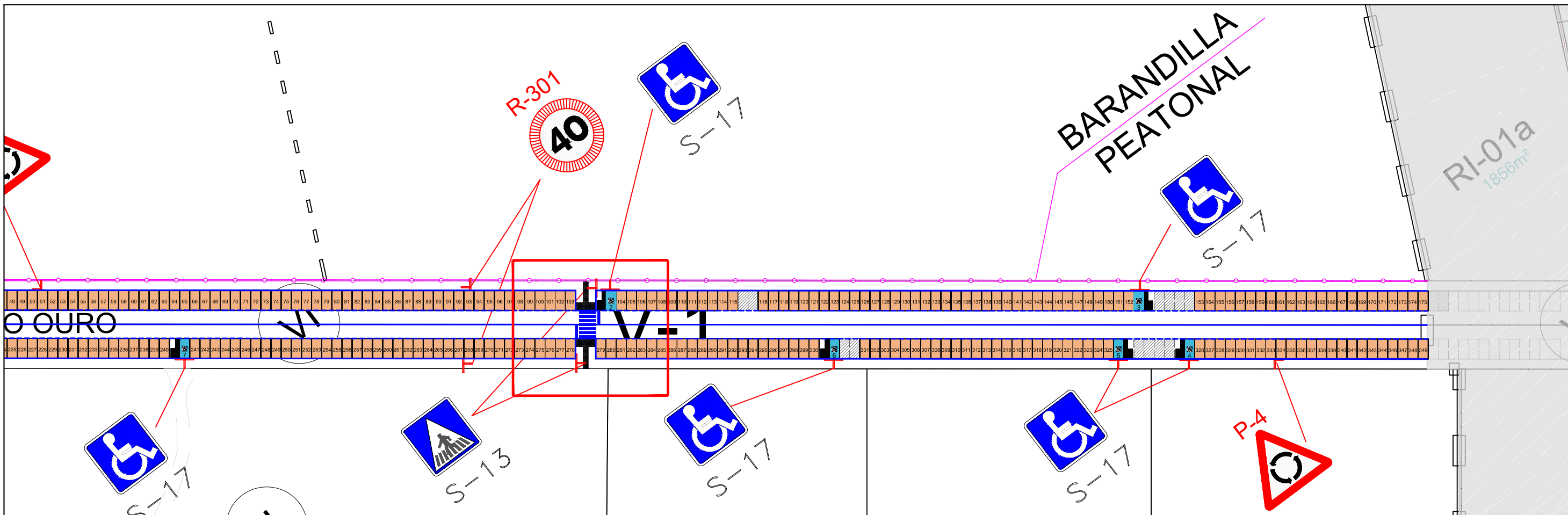
LEYENDA APARCAMIENTO	
	PLAZAS EN VIALES
	PLAZAS ADAPTADAS

PROXECTO: PROXECTO DE URBANIZACIÓN DA FASE B DO PROXECTO SECTORIAL MODIFICADO DO PARQUE DE ACTIVIDADES ECONÓMICAS DE ARTEIXO - ACTECA (A CORUÑA).			
TÍTULO DO PLANO: SEÑALIZACIÓN PLANTA GENERAL DEL VIAL 1 Y VIAL 2		DATA: MARZO 2020	ESCALA: 1:2.000
		Nº PLANO: 5.1.1	FOLLA 1 DE 1



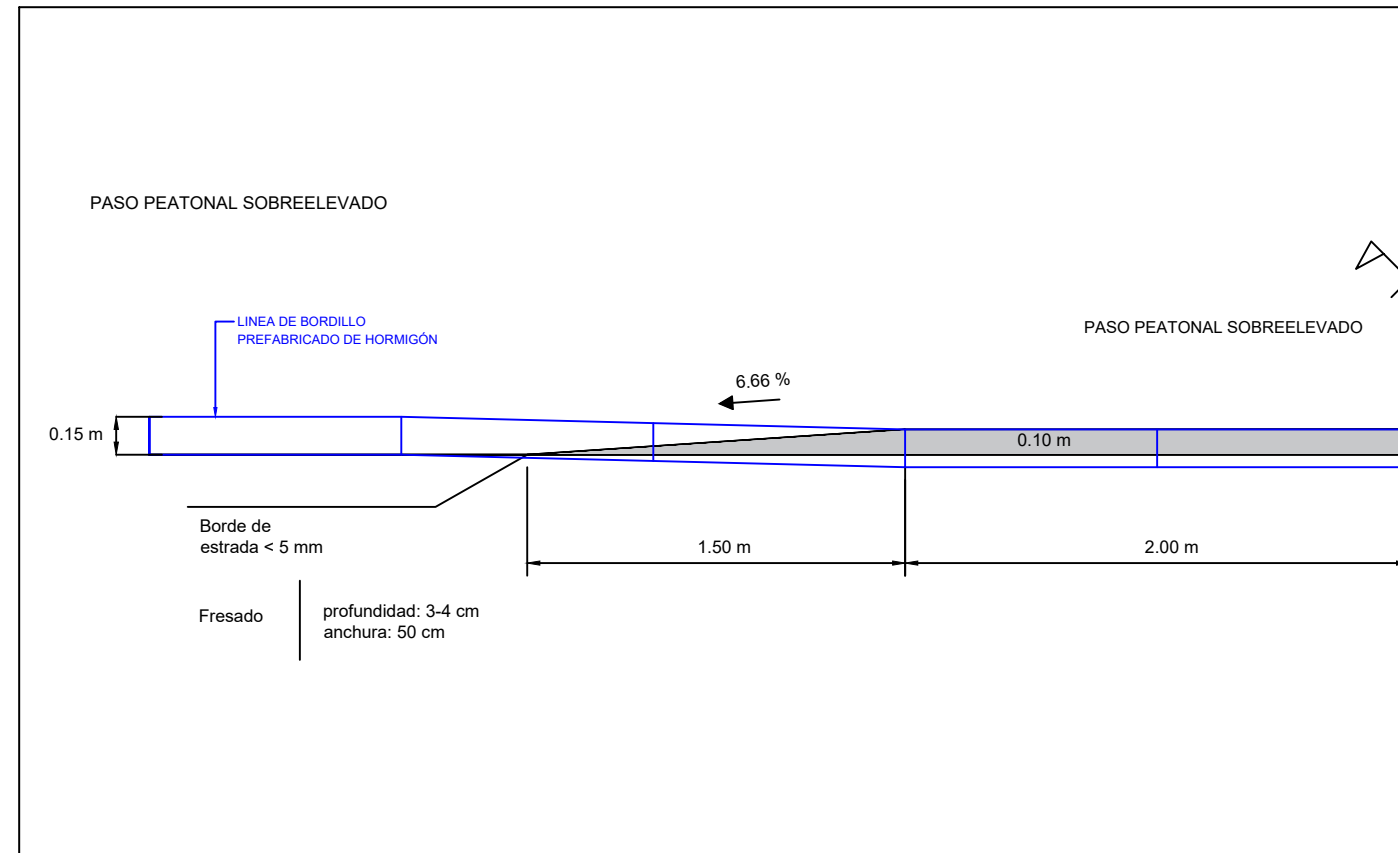
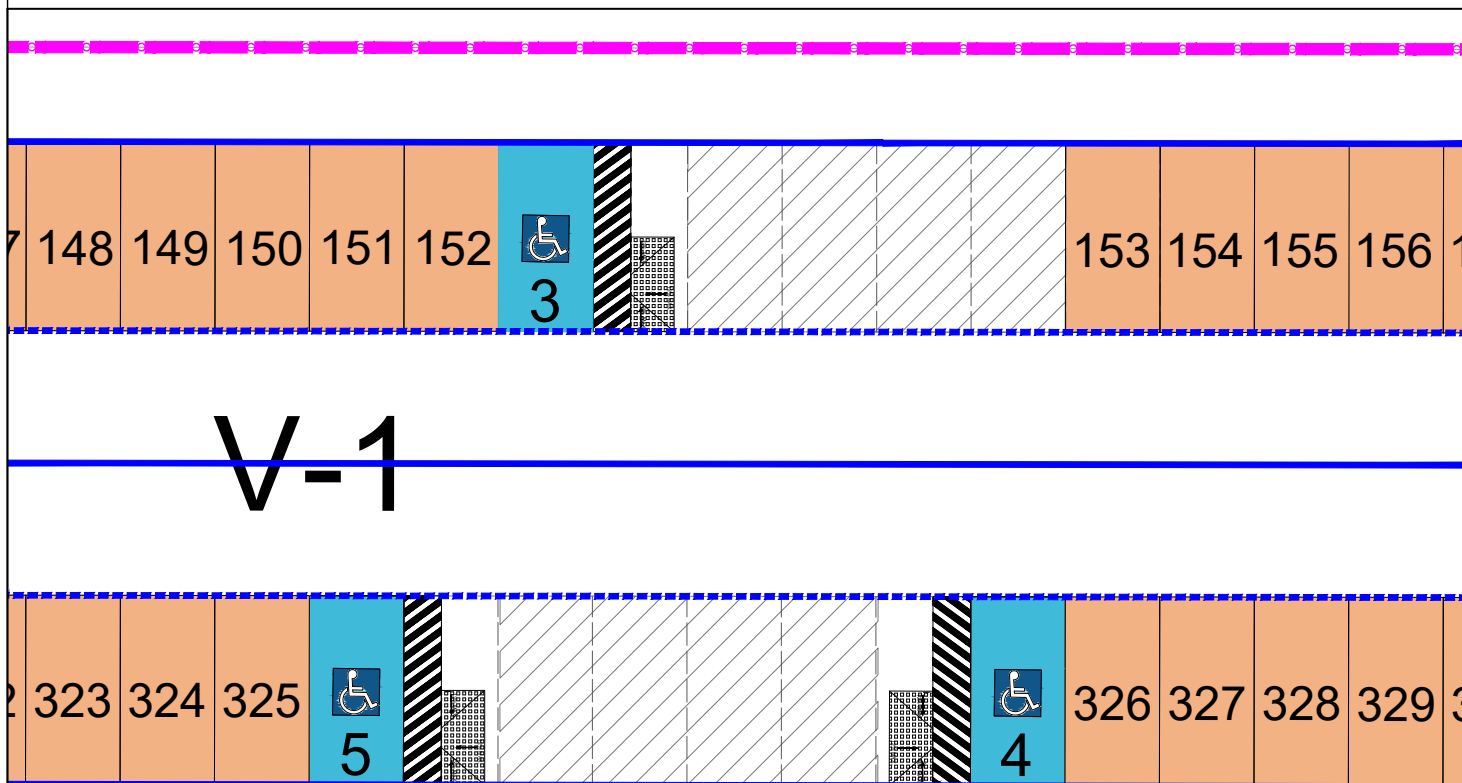
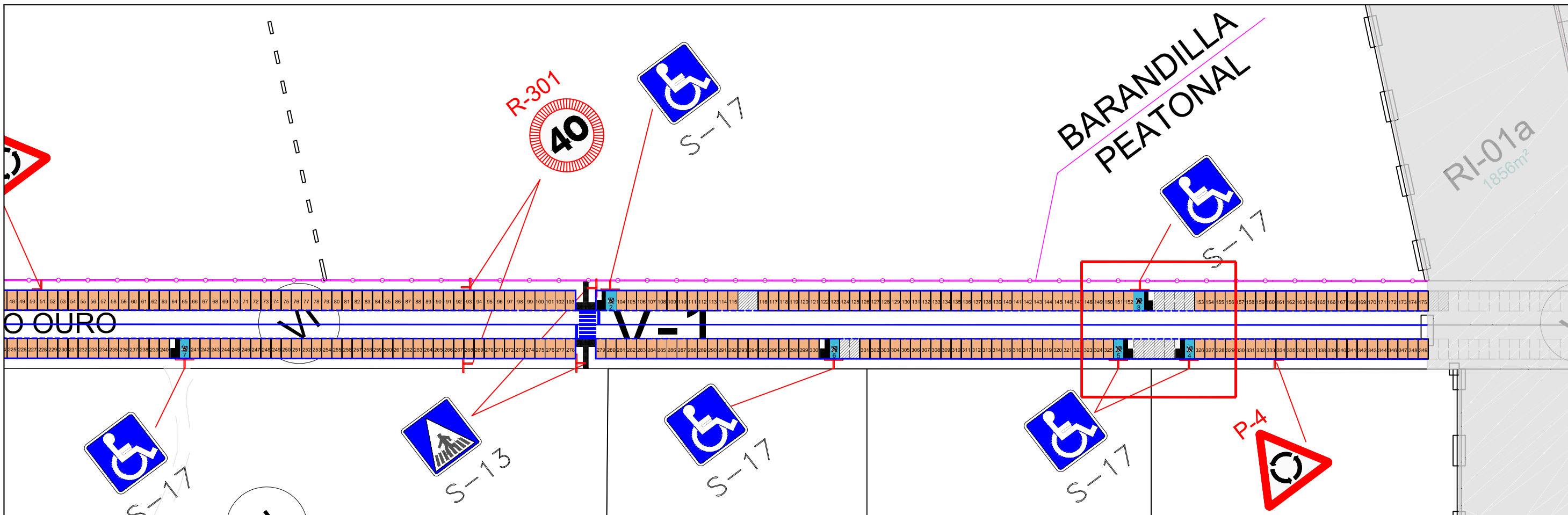
LEYENDA APARCAMIENTO	
	PLAZAS EN VIALES
	PLAZAS ADAPTADAS

PROXECTO: PROXECTO DE URBANIZACIÓN DA FASE B DO PROXECTO SECTORIAL MODIFICADO DO PARQUE DE ACTIVIDADES ECONÓMICAS DE ARTEIXO - ACTECA (A CORUÑA).	
TÍTULO DO PLANO: SEÑALIZACIÓN PLANTA DETALLES DEL VIAL 1 Y VIAL 2	DATA: MARZO 2020 Nº PLANO: 5.1.1.1 ESCALA: VARIAS FOLLA 1 DE 3



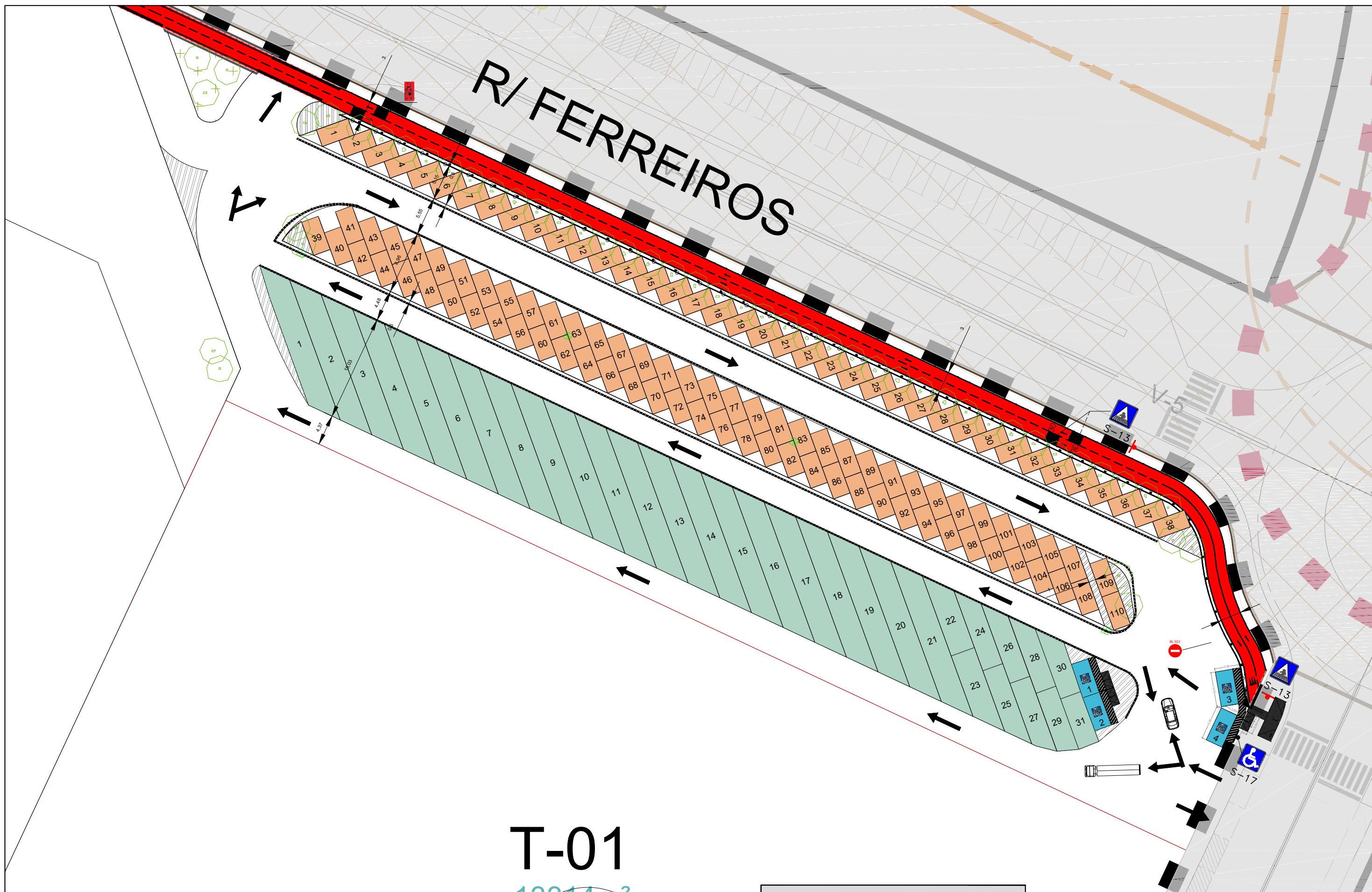
LEYENDA APARCAMIENTO	
	PLAZAS EN VIALES
	PLAZAS ADAPTADAS

PROXECTO: PROXECTO DE URBANIZACIÓN DA FASE B DO PROXECTO SECTORIAL MODIFICADO DO PARQUE DE ACTIVIDADES ECONÓMICAS DE ARTEIXO - ACTECA (A CORUÑA).			
TÍTULO DO PLANO: SEÑALIZACIÓN PLANTA DETALLES DEL VIAL 1 Y VIAL 2		DATA: MARZO 2020 Nº PLANO: 5.1.1.1	ESCALA: VARIAS ORDENAL: A.1 FOLLA: 2 DE 3



LEYENDA APARCAMIENTO	
	PLAZAS EN VIALES
	PLAZAS ADAPTADAS

PROXECTO: PROXECTO DE URBANIZACIÓN DA FASE B DO PROXECTO SECTORIAL MODIFICADO DO PARQUE DE ACTIVIDADES ECONÓMICAS DE ARTEIXO - ACTECA (A CORUÑA).			
TÍTULO DO PLANO: SEÑALIZACIÓN PLANTA DETALLES DEL VIAL 1 Y VIAL 2		DATA: MARZO 2020 Nº PLANO: 5.1.1.1	ESCALA: VARIAS ORDENAL: A.1 FOLLA 3 DE 3



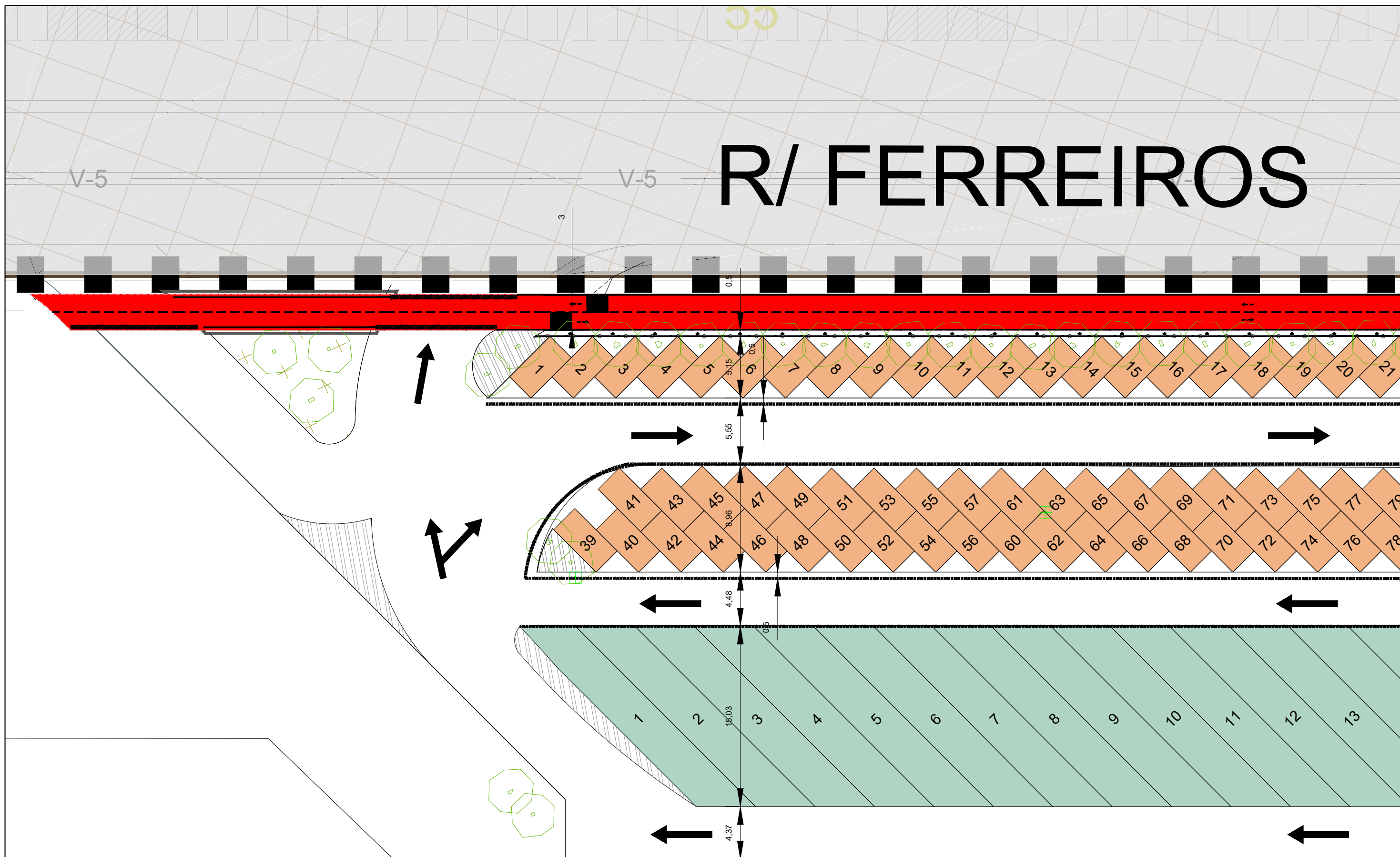
**T-01**  
 13314m<sup>2</sup>  
**2**

TÉRMINO MUNICIPAL DE ARTEIXO

LEYENDA APARCAMIENTO	
	PLAZAS EN VIALES
	PLAZAS ADAPTADAS
	PLAZAS VEHÍCULOS PESADOS

PROXECTO: PROXECTO DE URBANIZACIÓN DA FASE B DO PROXECTO SECTORIAL MODIFICADO DO PARQUE DE ACTIVIDADES ECONÓMICAS DE ARTEIXO - ACTECA (A CORUÑA).			
TÍTULO DO PLANO: SEÑALIZACIÓN PLANTA GENERAL APARCAMENTOS PO-1 NORTE		DATA: MARZO 2020 Nº PLANO: 5.1.2	ESCALA: 1:500 ORIGINAL A.1 FOLLA 1 DE 1

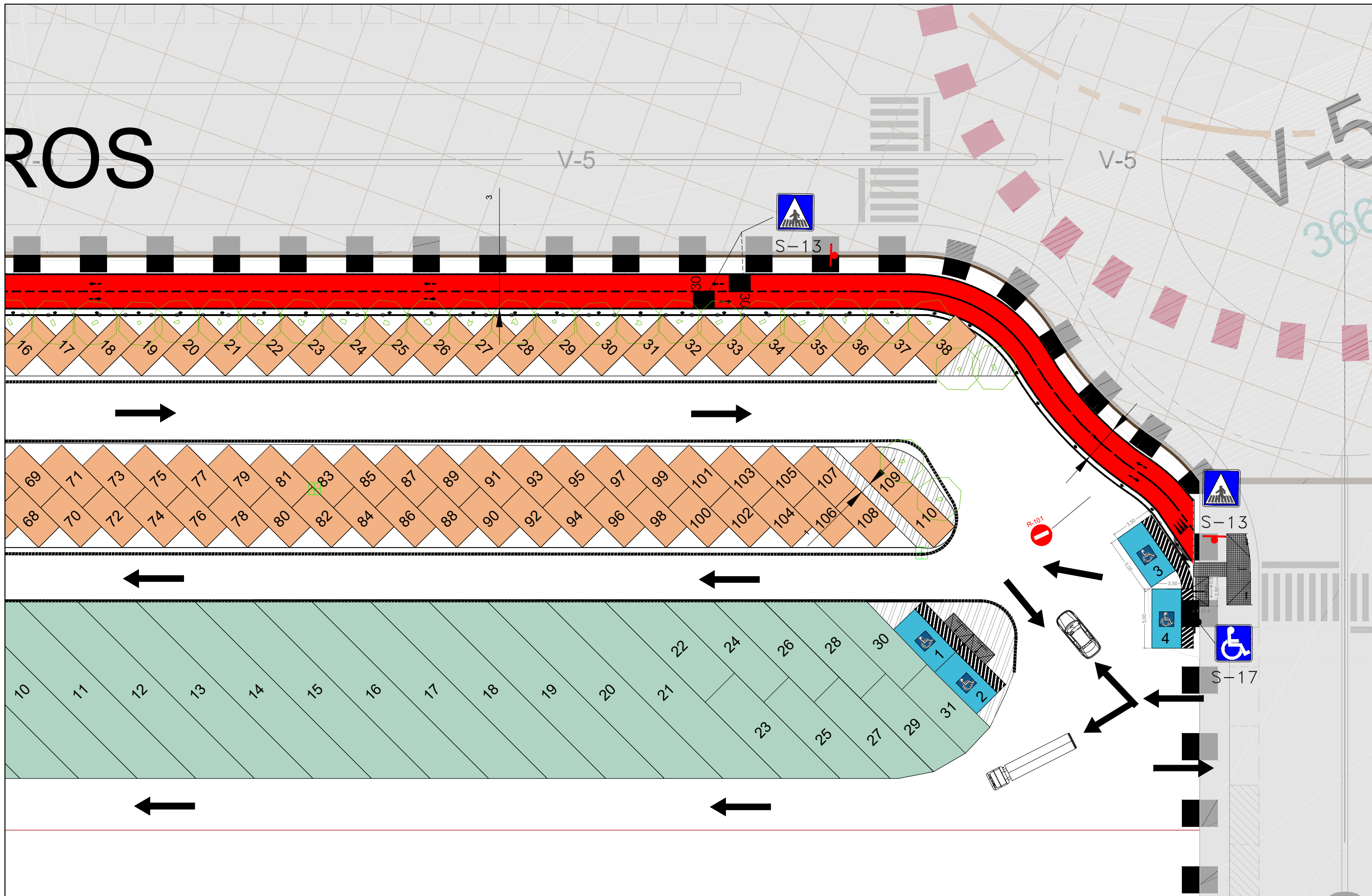
# R/ FERREIROS



TÉRMINO MUNICIPAL DE ARTEIXO

LEYENDA APARCAMIENTO	
<span style="display: inline-block; width: 15px; height: 10px; background-color: #f4a460; border: 1px solid black;"></span>	PLAZAS EN VIALES
<span style="display: inline-block; width: 15px; height: 10px; background-color: #00a0c0; border: 1px solid black;"></span>	PLAZAS ADAPTADAS
<span style="display: inline-block; width: 15px; height: 10px; background-color: #90c090; border: 1px solid black;"></span>	PLAZAS VEHÍCULOS PESADOS

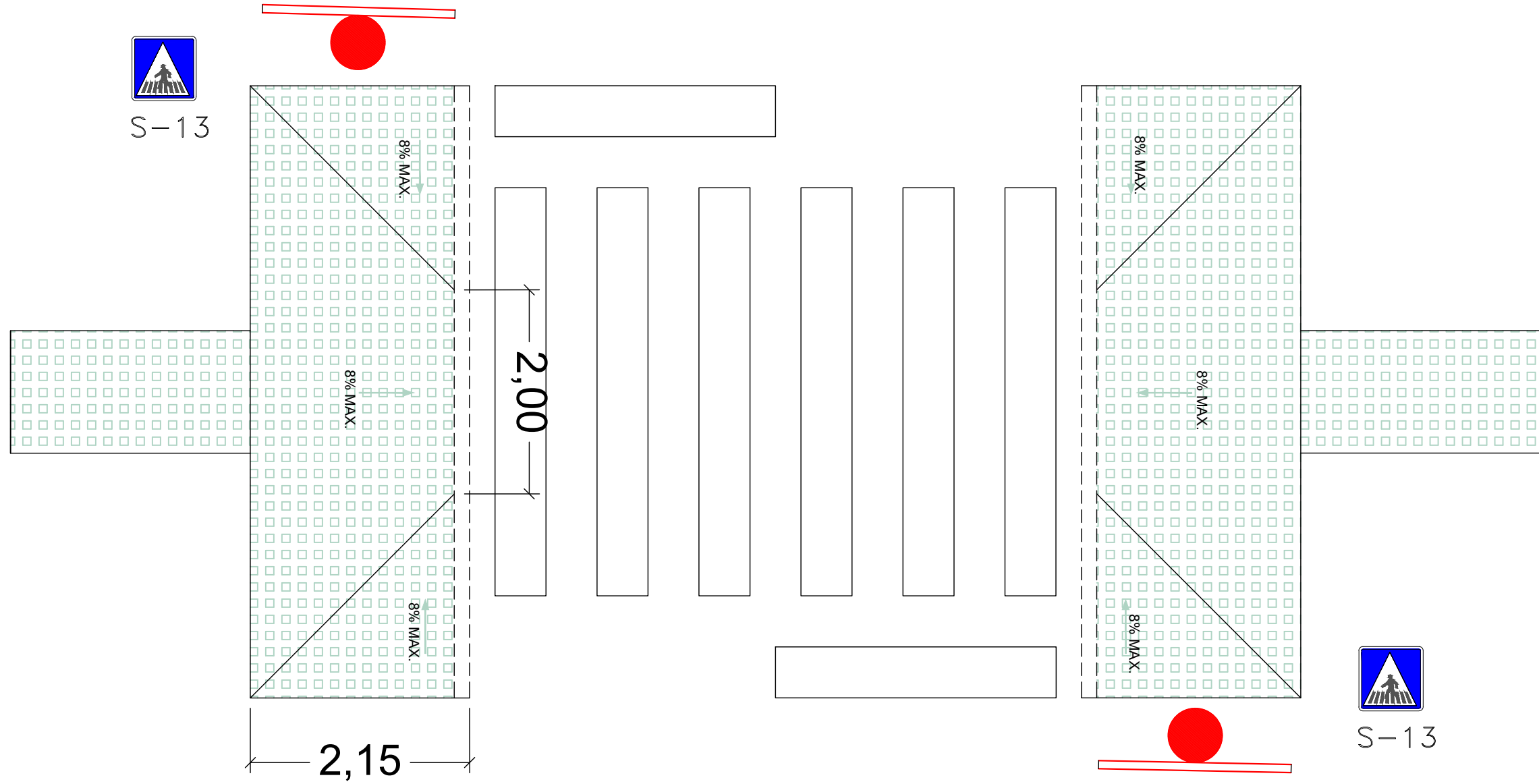
TÍTULO DO PLANO: SEÑALIZACIÓN PLANTA DETALLE APARCAMENTOS PO-1 NORTE		DATA: MARZO 2020 Nº PLANO: 5.1.2.1	ESCALA: 1:300 ORIGINAL A:1 FOLLA 1 DE 2



TÉRMINO MUNICIPAL DE ARTEIXO

PROXECTO: PROXECTO DE URBANIZACIÓN DA FASE B DO PROXECTO SECTORIAL MODIFICADO DO PARQUE DE ACTIVIDADES ECONÓMICAS DE ARTEIXO - ACTECA (A CORUÑA).							
TÍTULO DO PLANO: SEÑALIZACIÓN PLANTA DETALLE APARCAMENTOS PO-1 NORTE				DATA: MARZO 2020 Nº PLANO: 5.1.2.1		ESCALA: 1:300 ORIGINAL A:1 FOLLA 2 DE 2	

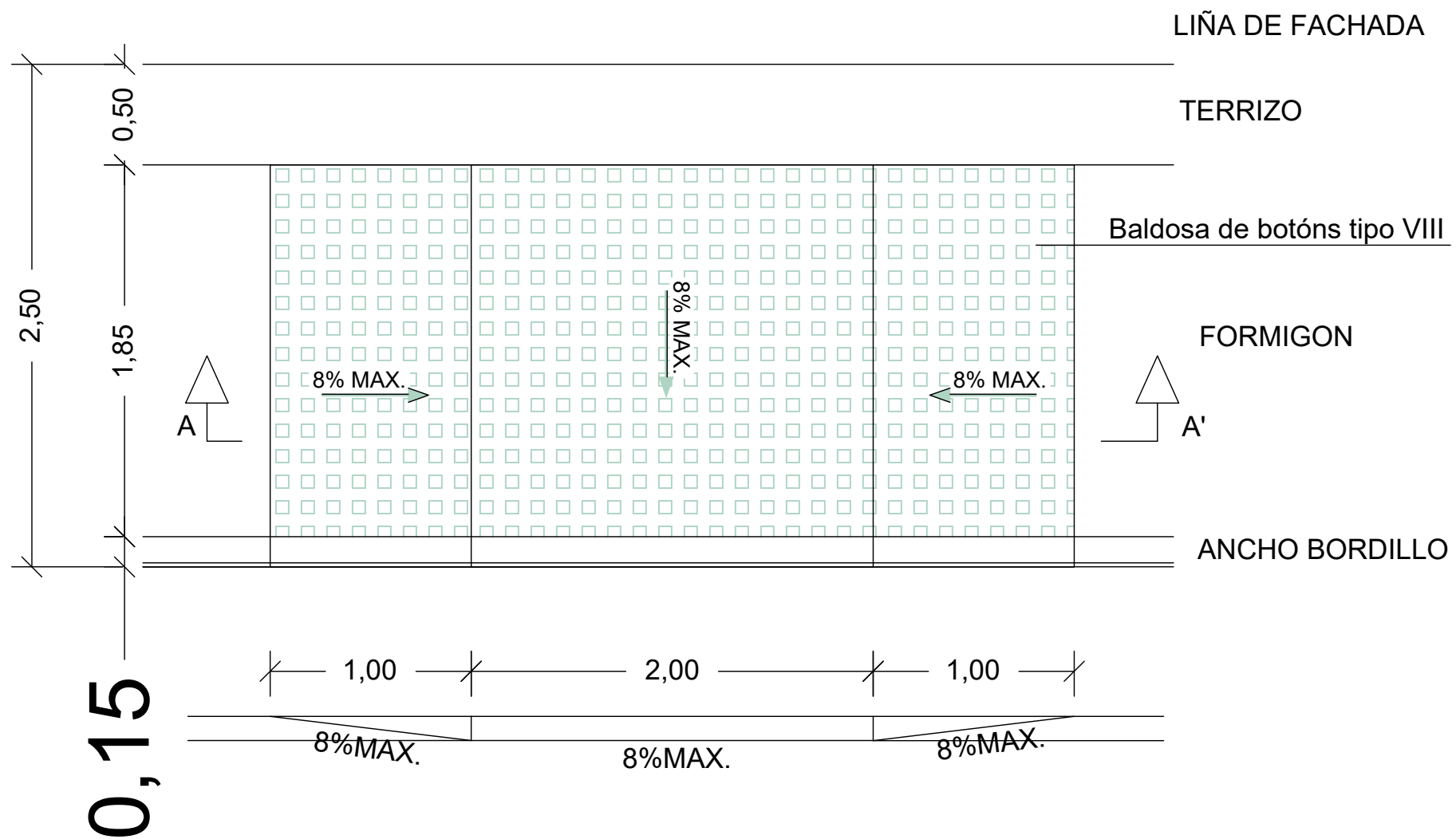
# PASO PEATONAL



PROXECTO: PROXECTO DE URBANIZACIÓN DA FASE B DO PROXECTO SECTORIAL MODIFICADO DO PARQUE DE ACTIVIDADES ECONÓMICAS DE ARTEIXO - ACTECA (A CORUÑA).							
TÍTULO DO PLANO: SEÑALIZACIÓN DETALLES				DATA: MARZO 2020		ESCALA: 1:50	
				Nº PLANO: 5.2		FOLLA 1 DE 5	

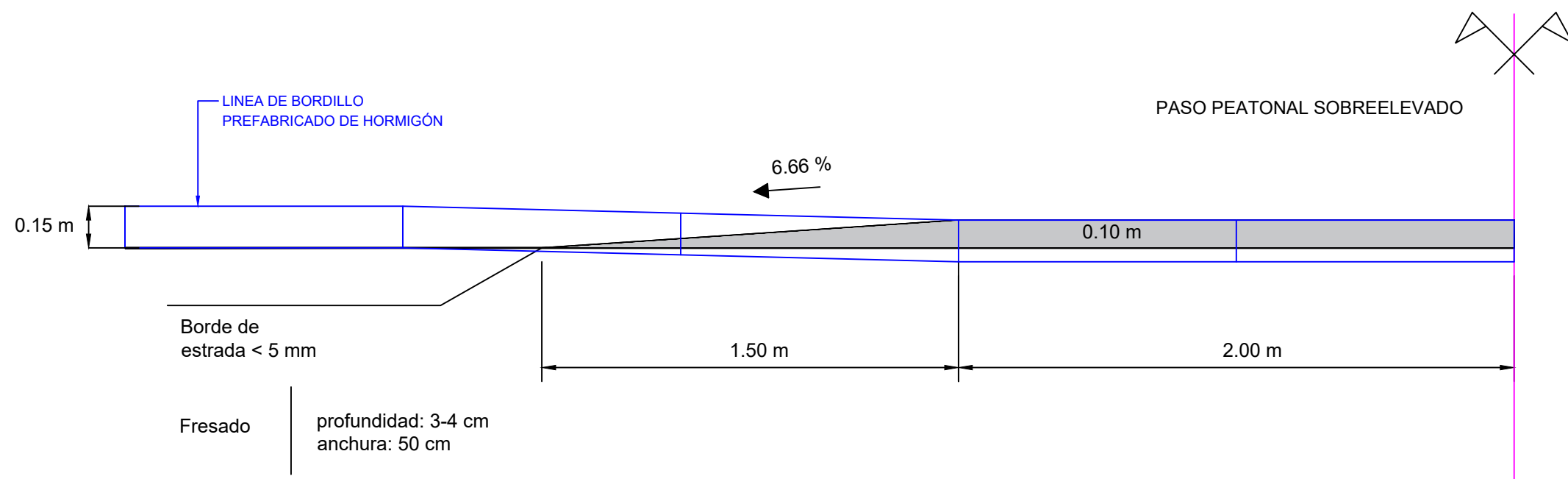


# VADO LINEAL SITUADO EN BEIRARRÚA



PROXECTO: PROXECTO DE URBANIZACIÓN DA FASE B DO PROXECTO SECTORIAL MODIFICADO DO PARQUE DE ACTIVIDADES ECONÓMICAS DE ARTEIXO - ACTECA (A CORUÑA).							
TÍTULO DO PLANO: SEÑALIZACIÓN DETALLES				DATA: MARZO 2020 Nº PLANO: 5.2		ESCALA: 1:30 ORDENAL A.1 FOLLA 2 DE 5	

PASO PEATONAL SOBREELEVADO

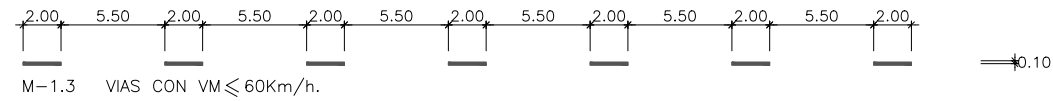


PASO PEATONAL SOBREELEVADO

PROXECTO: PROXECTO DE URBANIZACIÓN DA FASE B DO PROXECTO SECTORIAL MODIFICADO DO PARQUE DE ACTIVIDADES ECONÓMICAS DE ARTEIXO - ACTECA (A CORUÑA).							
TÍTULO DO PLANO: SEÑALIZACIÓN DETALLES				DATA: MARZO 2020		ESCALA: 1:20	
				Nº PLANO: 5.2		FOLLA 3 DE 5	

### MARCAS LONGITUDINALES DISCONTINUAS

#### SEPARACION DE CARRILES NORMALES



### MARCAS LONGITUDINALES CONTINUAS

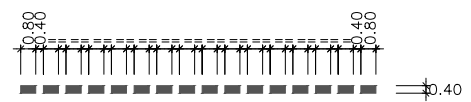
#### SEPARACION DE SENTIDOS EN CALZADAS DE DOS O TRES CARRILES



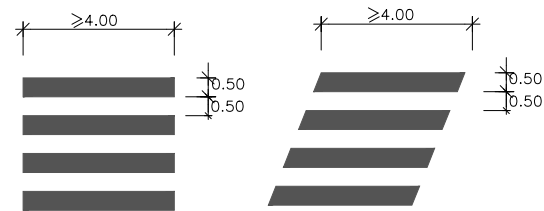
#### BORDES DE CALZADA



### MARCAS TRANSVERSALES

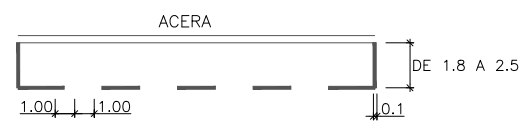


M-4.2 LINEA DE CEDA EL PASO

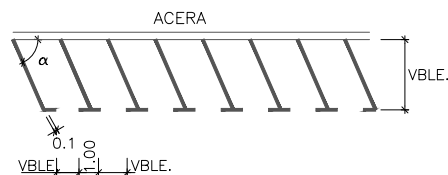


M-4.3 PASO DE PEATONES

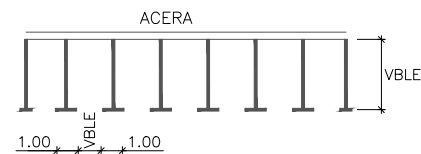
### MARCAS PARA DELIMITACION DE ZONAS O PLAZAS PARA ESTACIONAMIENTO



M-7.3 SIN DELIMITACION DE PLAZAS



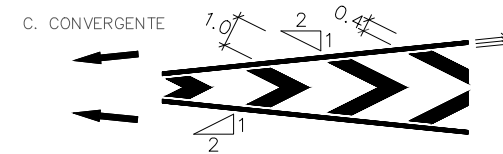
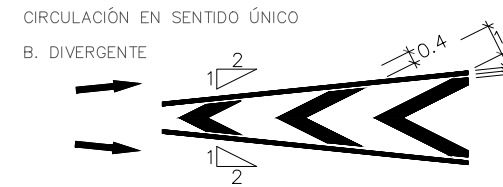
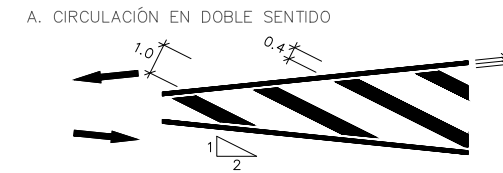
M-7.4 BATERIA OBLICUA



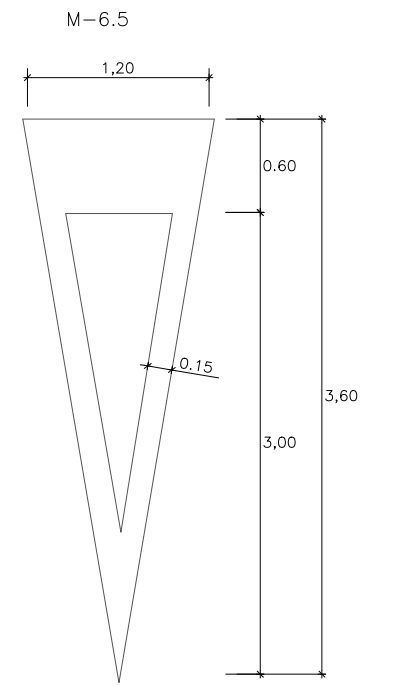
M-7.4.a BATERIA RECTA

### CEBREADO

VIA CON VM < 60 Km/h SIN ESCALA M-7.2

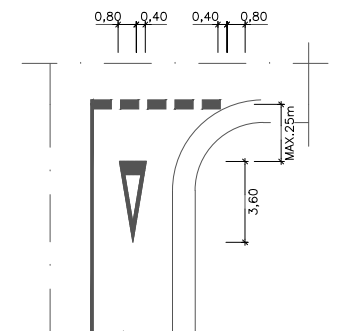


### INSCRIPCIONES



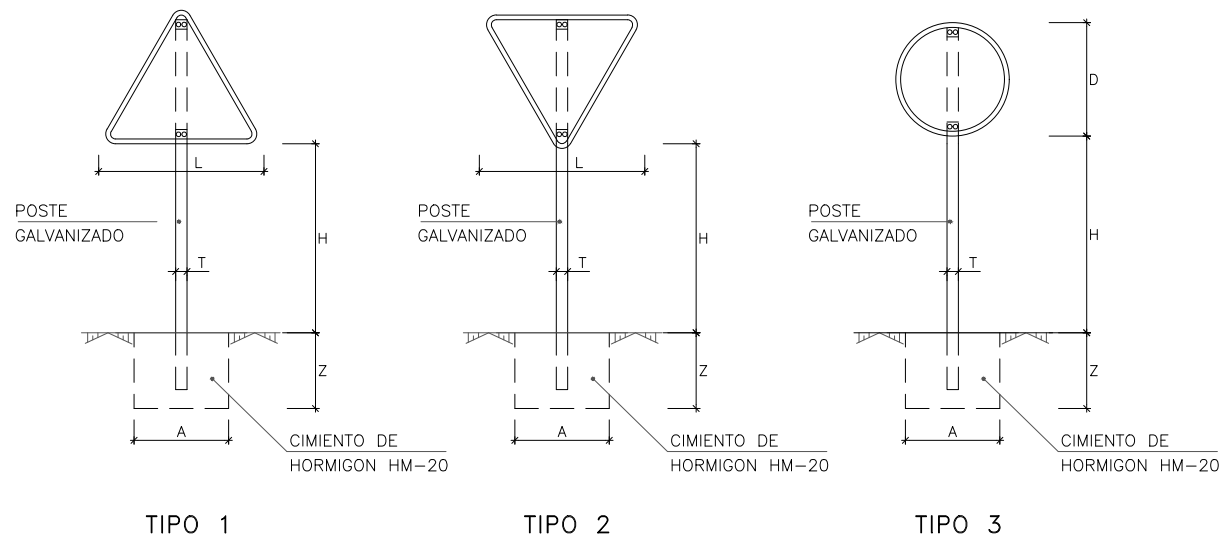
S=1,434 m

### SITUACION CEDA EL PASO

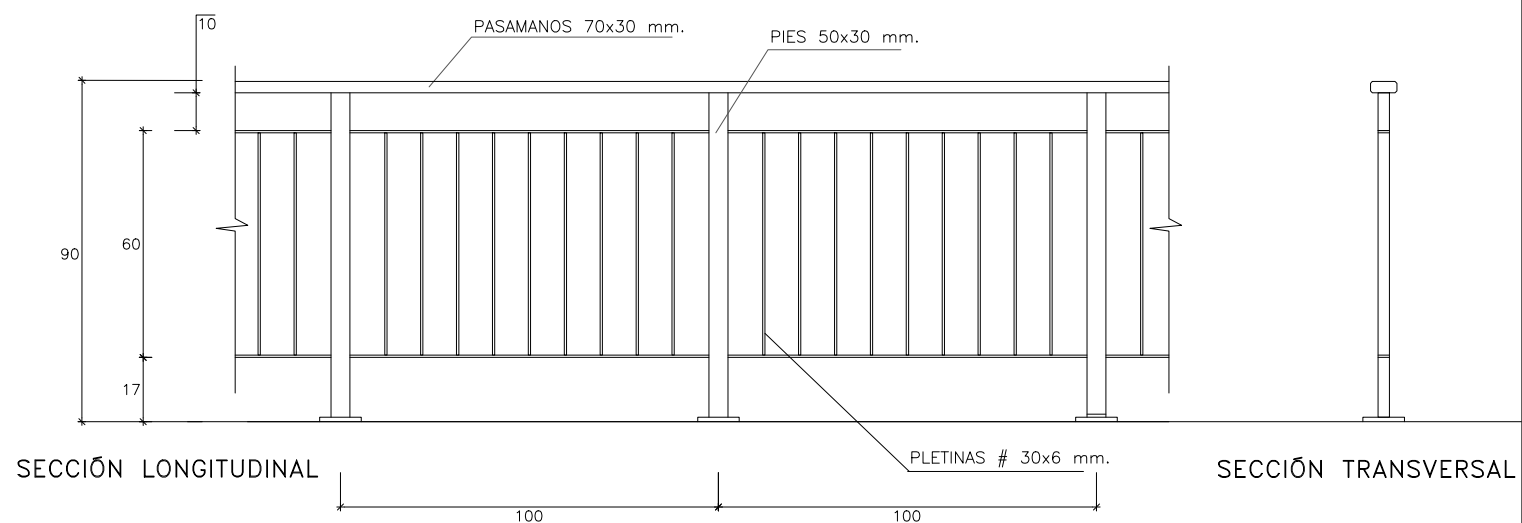


PROXECTO: PROXECTO DE URBANIZACIÓN DA FASE B DO PROXECTO SECTORIAL MODIFICADO DO PARQUE DE ACTIVIDADES ECONÓMICAS DE ARTEIXO - ACTECA (A CORUÑA).	
TÍTULO DO PLANO:	SEÑALIZACIÓN DETALLES
DATA:	MARZO 2020
ESCALA:	S/E ORIGINAL A-1
Nº PLANO:	5.2
FOLLA:	4 DE 5

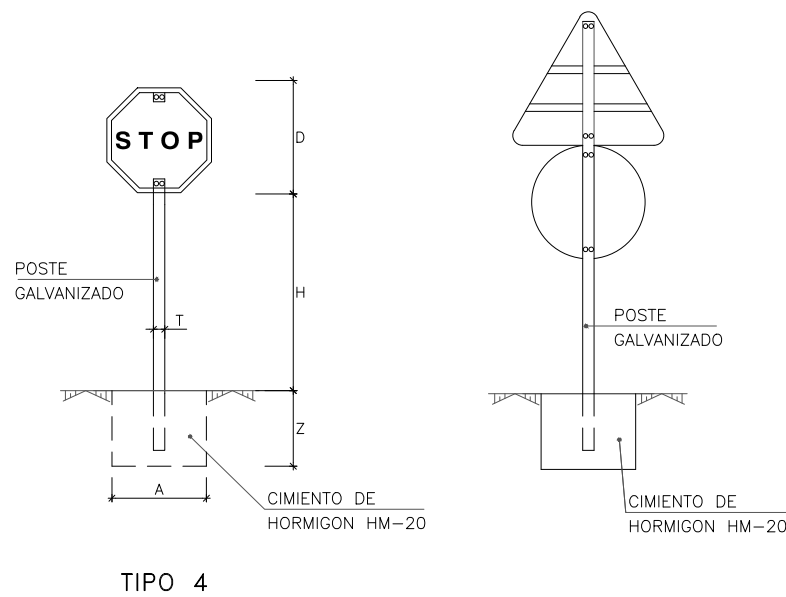
### TIPOS DE SEÑALES



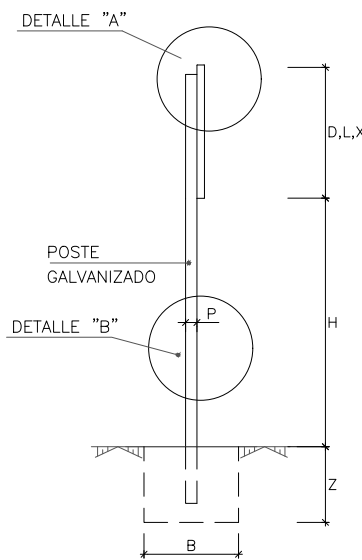
### DETALLE BARANDILLA



### POSTE DE DOS SEÑALES

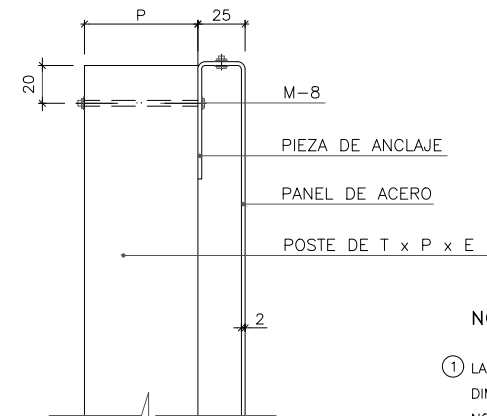


### ALZADO LATERAL



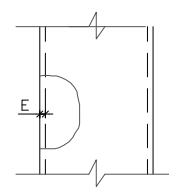
### DETALLE "A"

ESCALA 1:20 (COTAS EN mm)



### DETALLE "B"

ESCALA 1:20 (COTAS EN mm)



### NOTAS :

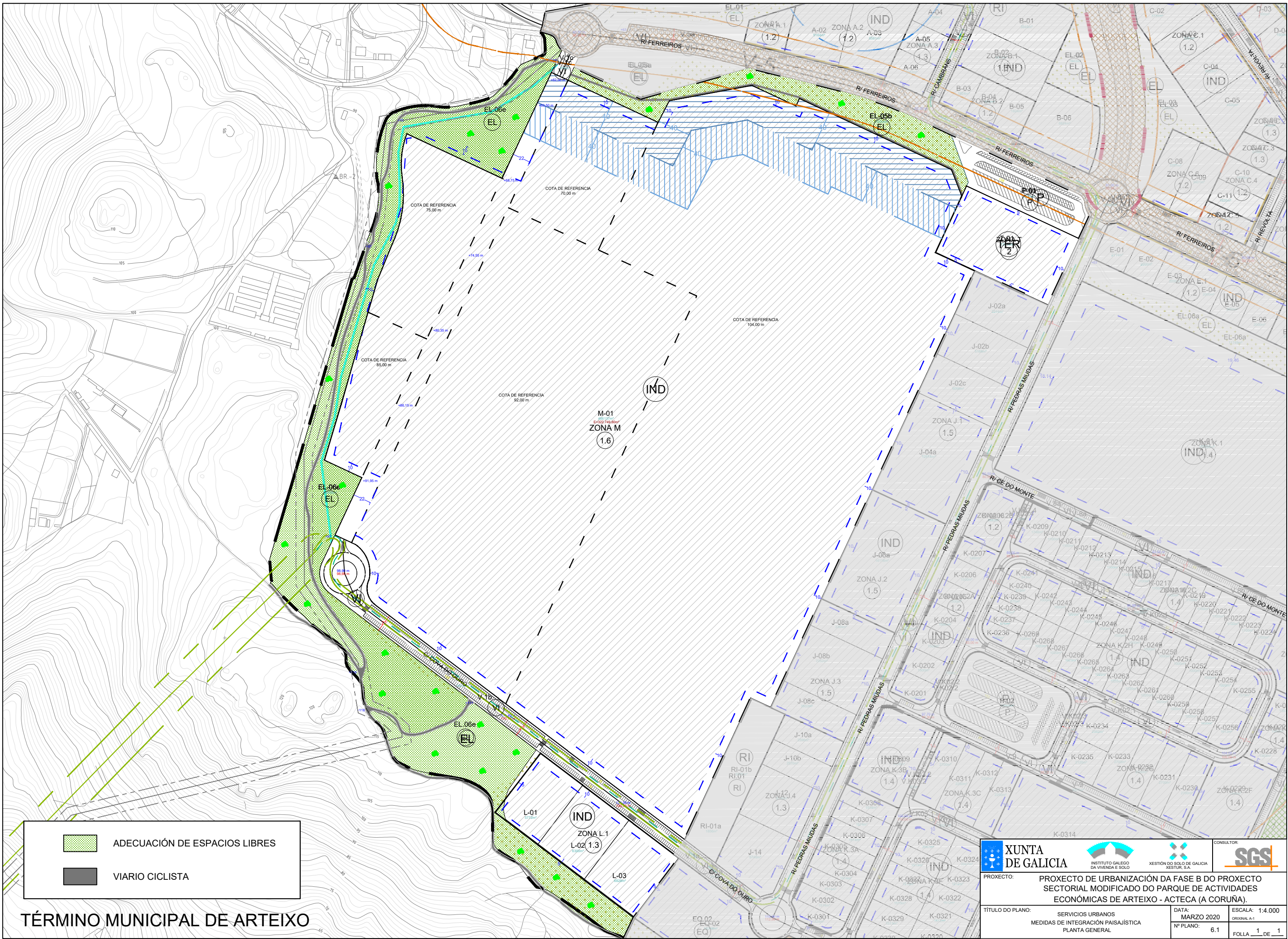
- 1 LAS CARACTERISTICAS DE LAS SEÑALES (COLOR, DIMENSIONES, ABECDARIO, ETC) SEGUN LAS NORMAS 8.1-I.C. DEL MINISTERIO DE FOMENTO.
- 2 LAS SEÑALES INFORMATIVAS SE SITUARAN DE TAL MODO QUE LA CARA DEL TEXTO SE ORIENTE HACIA EL TRAFICO, FORMANDO EN PLANTA EL PANEL UN ANGULO DE 5-10° CON LA NORMAL DEL EJE.

TIPO 4

SERIE	SERIE B				SERIE C			
	1	2	3	4	1	2	3	4
SEÑAL TIPO	1	2	3	4	1	2	3	4
ALTURA=Hm*	1.80	1.80	1.80	1.80	1.50	1.50	1.50	1.50
MEDIDAS TUBO mm.	T	100	100	100	80	80	80	80
	P	50	60	50	50	40	40	40
	E	3	3	3	3	2	2	2
CIMENTACION m.	A	0.70	0.80	0.55	0.60	0.40	0.45	0.55
	B	0.40	0.50	0.40	0.40	0.40	0.40	0.40
	Z	0.70	0.70	0.70	0.70	0.60	0.60	0.50

\* ALTURA EN ZONA URBANA:  
ENTRE BORDE INFERIOR DE LA SEÑAL Y LA ACERA NO SERA INFERIOR A 2,2m.

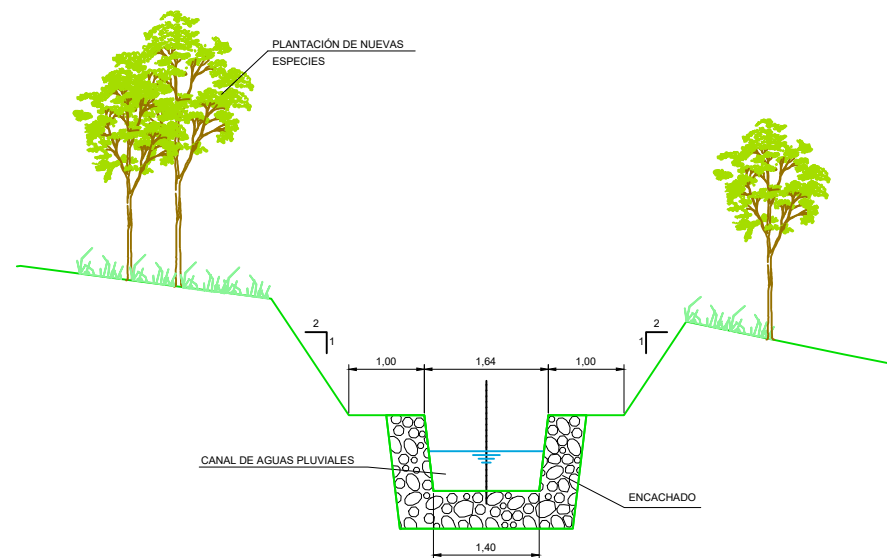
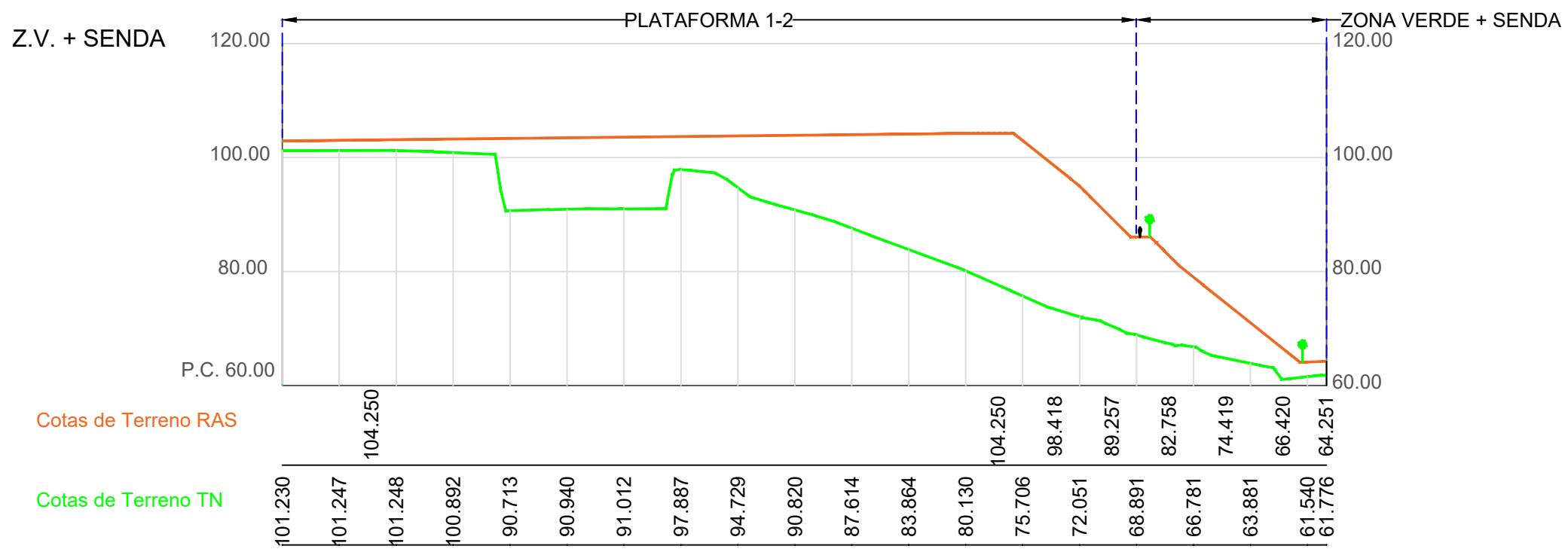
TIPO DE SEÑAL	1 y 2	3	4
CLASE DE CARRETERA	SERIE B		
	CARRETERA CONVENCIONAL CON ARCENES		
CLASE DE CARRETERA	SERIE C		
	CARRETERA CONVENCIONAL SIN ARCENES		



	ADECUACIÓN DE ESPACIOS LIBRES
	VIARIO CICLISTA

TÉRMINO MUNICIPAL DE ARTEIXO

 INSTITUTO GALEGO DA VIVIENDA E SOLO XESTIÓN DO SOLO DE GALICIA XESTUR, S.A.	PROXECTO: PROXECTO DE URBANIZACIÓN DA FASE B DO PROXECTO SECTORIAL MODIFICADO DO PARQUE DE ACTIVIDADES ECONÓMICAS DE ARTEIXO - ACTECA (A CORUÑA).	CONSULTOR:
	TÍTULO DO PLANO: SERVICIOS URBANOS MEDIDAS DE INTEGRACIÓN PAISAJÍSTICA PLANTA GENERAL	DATA: MARZO 2020 Nº PLANO: 6.1



<b>PROXECTO:</b> PROXECTO DE URBANIZACIÓN DA FASE B DO PROXECTO SECTORIAL MODIFICADO DO PARQUE DE ACTIVIDADES ECONÓMICAS DE ARTEIXO - ACTECA (A CORUÑA).							
<b>TÍTULO DO PLANO:</b> SERVICIOS URBANOS MEDIDAS DE INTEGRACIÓN PAISAJÍSTICA SECCIÓN TIPO CANAL (1/100)				<b>DATA:</b> MARZO 2020		<b>ESCALA:</b> 1:100 ORIGINAL A:1 1:500	
<b>Nº PLANO:</b> 6.2				<b>FOLLA:</b> 1 DE 1			